ホームページ掲載用

金岡校区カルテ

平成３０年３月

■校区カルテとは

校区カルテは、地域で取り組む災害発生時や平時の地域活動などにおける人的資源や物的資源を整理することで、自助・共助で取組む災害対応力を「見える化」させることにより、地域による自助共助の活動を迅速確実に行えるようにします。また、これを行政と共有することで、行政が実施する災害時における公助を明確化し、効率的かつ効果的な支援を実施することにより人的被害や物的被害を最小限にくい止めます。

また、自助共助における災害対応力を最新情報で様々な視点から評価分析することにより、自助・共助による災害対応力の強みと弱みを分析し、地域と行政が共にこれを共有します。これにより「強化すべき防災体制」や「更に発展すべき取り組み」について、地域と行政が共に考え実施すべき自主防災訓練を検討したり、日頃の備えの充実を図ることを目的として、同カルテを整備します。同カルテは地域と行政が共に情報を持ち寄り、適切に更新することで更なる地域防災力の充実と継続的な発展と向上を図っていきます。

■校区カルテの活用方法

この校区カルテは、校区における取組内容や体制変更にともない適宜更新が必要ですが、人口情報や世帯情報などについては、基本的に毎年更新します。更新にあたっては、地域と行政が共に情報を持ち寄り共有し、共に検討を行うことで、年度ごとの目標や取り組み内容を相互に確認することを基本としています。

なお、同カルテの構成は校区の人的資源や物的資源などを整理した「資源情報」と校区の取組みや目標などを整理した「取組情報」、また災害発生時における体制や組織図などを整理した「組織情報」、各種名簿などを整理した「資料」、災害対応時に使用する「様式」で構成されています。「取組情報」や「組織情報」などについては、基本的な事項として毎年更新を前提としているものでなく必要に応じて適宜更新するものです。

■ＰＤＣＡサイクルについて

このカルテをもとにPlan（計画）⇒ Do（実行）⇒Check（評価）⇒ Act（改善）の 4 段階を繰り返すことによって、地域の防災力を持続的かつ発展的に進化させていきましょう。

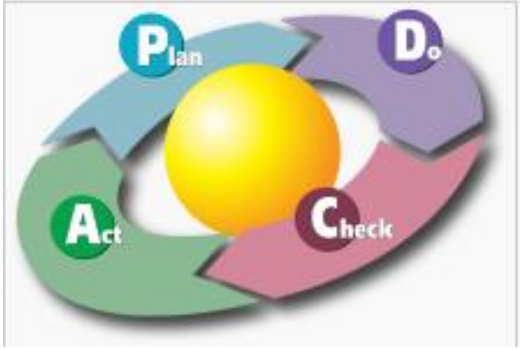

目　次

１．校区カルテの必要性 1
２．校区の概要 2
◆１．地勢 2
◆２．人口、世帯数等 17
◆３．被害想定 18
◆４．災害危険度判定調査結果 23
◆５．施設・地域資源 28
３．校区の取り組み 29
◆１．校区の取り組み目標 29
（１）目指すべき校区の姿 29
（２）校区の課題 29
（３）年間の取り組み計画 29
◆２．金岡校区自主防災組織の活動 30

【資料編】 32
１.役員名簿 33
（１）校区自主防災会名簿 33
（２）自主防災組織図 33
２.災害対応関連施設の鍵の保管者名簿 34
（１）災害時避難所（小学校、中学校、高校） 34
（２）地域会館 34
３．災害時の連絡体制 35
（１）防災行政無線 35
（２）災害時優先電話 35
４.指定避難所内災害用資器材・備蓄物資一覧 36
５.地域が保有する災害用資器材・備蓄物資一覧（金岡小学校内） 38
６.最寄りのマンホールトイレ設置公園一覧 38
７．校区関連指定避難所一覧 39
８.最寄りの広域避難場所一覧 39
９．校区関連会館等情報（一時避難所等） 39
10．校区関連公園（公共緑地除く）情報（一時集合場所等） 40
11.区内福祉避難所一覧 41
12.区内防災関係機関連絡先一覧 41
13.北区医療機関関係 41

【様式編】 45

１．校区カルテの必要性

平成７年１月に発生した阪神・淡路大震災や、平成 23 年３月に発生した東日本大震災は未曾有の大災害となり、地震等によって多くの行政職員が被災するなど、行政自体が壊滅的な被害を受け、行政機能が部分的に麻痺しました。

このため、本来被災者を支援すべき行政が支援に動くべきところが手が回らず、地域の方々による自助・共助が大きな推進力となりました。

このように大規模災害時には、行政による公助にも限界があることが明らかとなり、自助・共助及び公助がうまく連携していかないと、災害対応がうまく機能しないことが改めて認識されました。

さらに、今後発生が懸念される南海トラフ地震に備えても、自助・共助、近助の役割の重要性がより一層高まってきました。

このような既往大災害からの教訓等を踏まえ、大規模災害発災後のしばらくの間は、行政の支援が追い付かない場合も十分に考えられるため、地域住民が自発的に避難行動を行い、地域で助け合いながら救出・救助活動や避難所開設・運営等を行うことが重要となってきます。

これらを受けて、災害時に住民が大混乱に陥ることを防ぎ、円滑な避難行動等を支援するとともに、平常時からの防災活動への取り組みを推進できるように、校区の防災に関する考え方をとりまとめたものが、この校区カルテです。

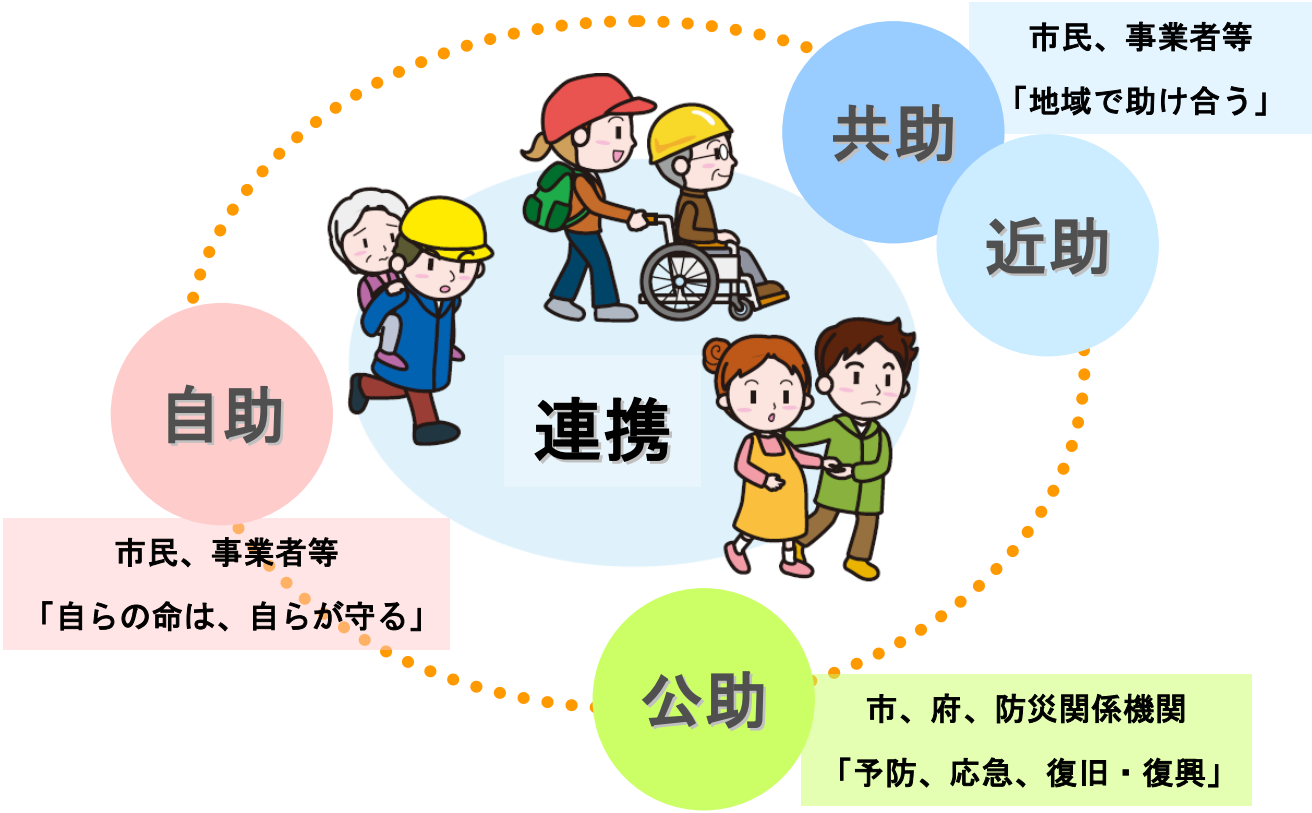

２．校区の概要

◆１．地勢

【位置】
・金岡校区は北区の南東部に位置している。
・南海高野線・泉北高速線・地下鉄御堂筋線の鉄道が近接している。
・当区域は北に中央環状線、南北に常磐浜寺線などの幹線道路が整備されている。
・当区域東側は、市街化調整区域、西側には住宅市街地、産業地が広がっている。
【地勢】
・区域の大部分は平坦地形で、東西には日本最高の官道といわれる竹内街道が通り、金岡神社などの歴史、文化資源がある。伝統行事も地域に受け継がれている。
・長池、菅池、森池のため池と４ha 以上の集団農地があり、優良な農空間を形成している。市街化区域に近接しているところでは住宅の新規立地がみられる。

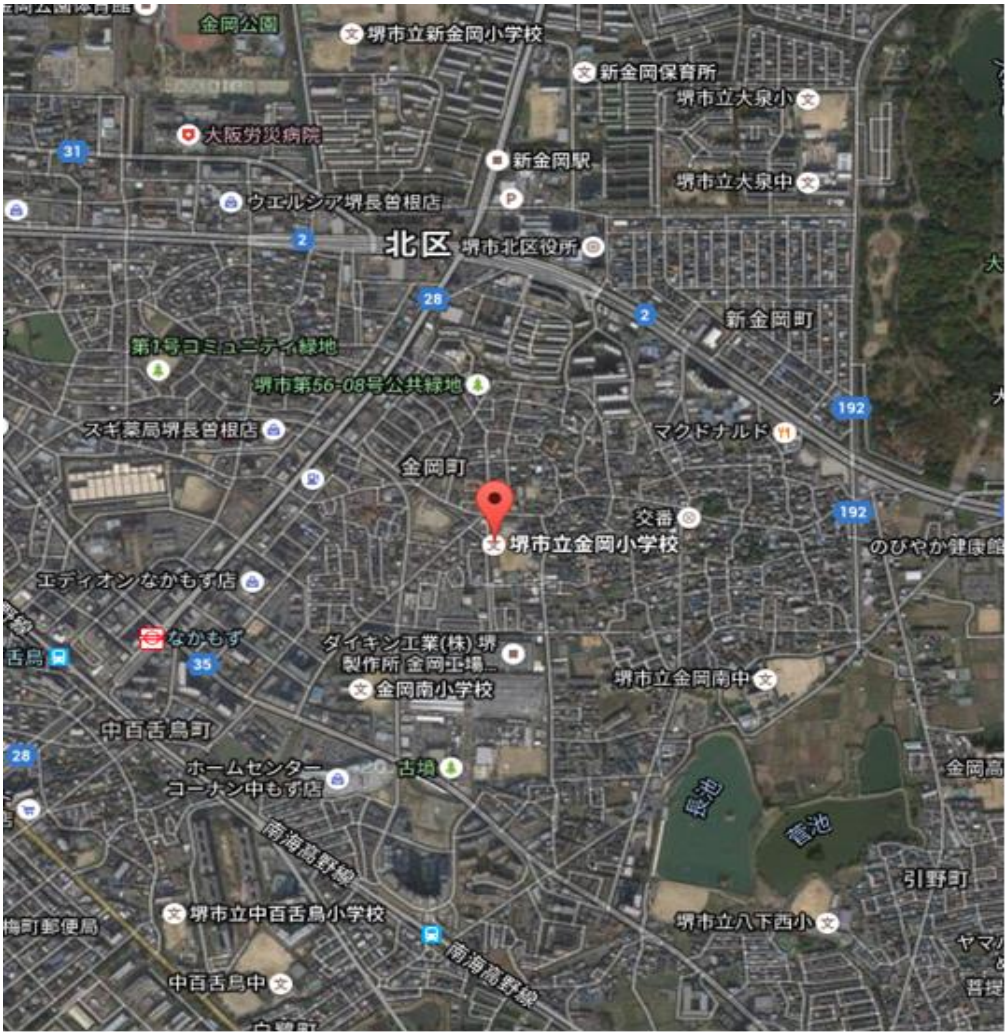

資料：Google マップ

西御坊　府営金岡南　2014
地域と命を守る防災マップ
このマップは、自治会の皆さんが実際にまちを歩いて作りました。
我が家の集合場所は？
index
一時的な避難場所
一時集合場所（公園など）
一次避難場所（会館など）
避難時に通行注意
防災水路と取水口がある所
2m未満の細い道
ブロック塀（全長2m以上高さ1m以上）
井戸があるところ
防火水槽があるところ
取水口
1m以上のバールがある場所
2t以上のジャッキがある場所
ノコギリがある場所
AEDがあるところ
ガソリンスタンド
病院
保育園
神社
交番
寺
堺看護専門学校
府営金岡南住宅
1Fディ・サービス おもてなし

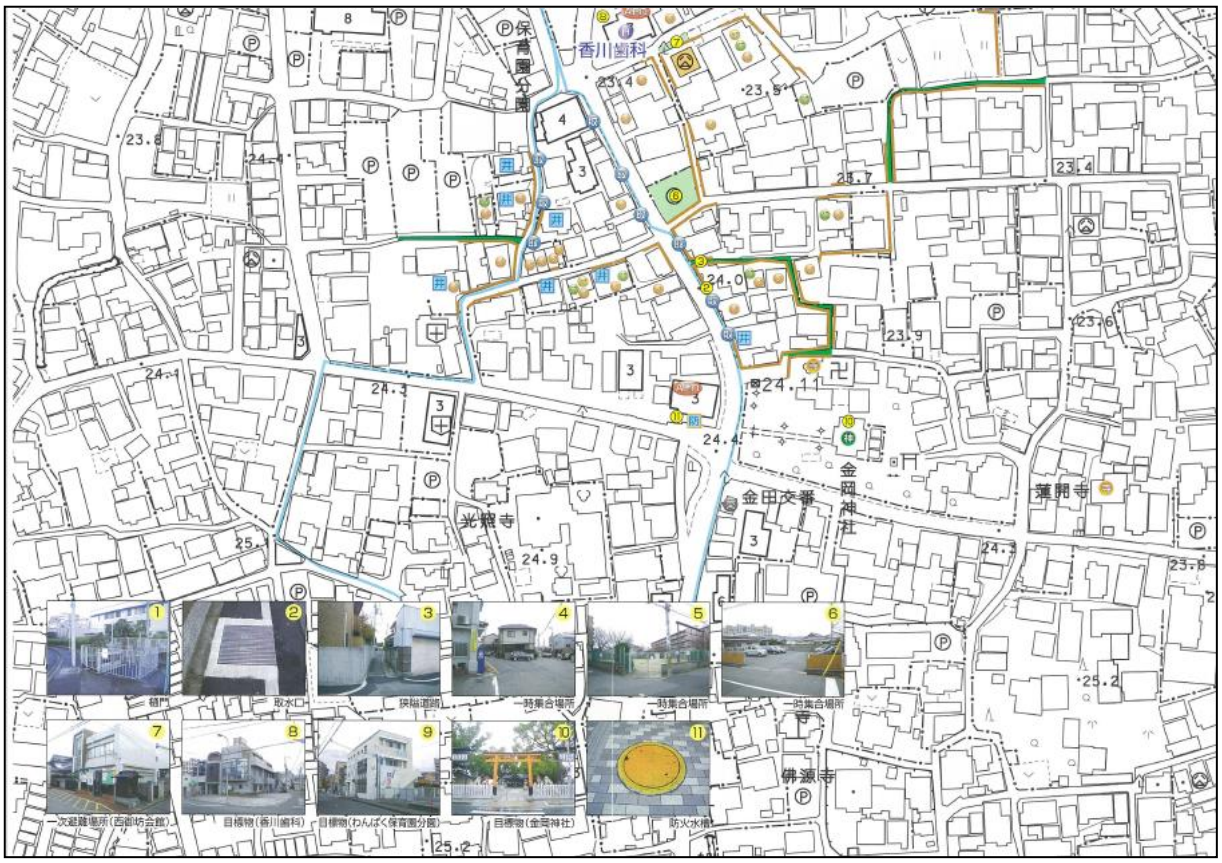
保育園分園
香川歯科
光照寺
金田交番
金岡神社
蓮開寺
佛源寺
1 裏門
2 取水口
3 狭隘道路
4 一時集合場所
5 一時集合場所
6 一時集合場所
7 一次避難場所（西御坊会館）
8 目標物（香川歯科）
9 目標物（わんぱく保育園分園）
10 目標物（金岡神社）
11 防火水槽

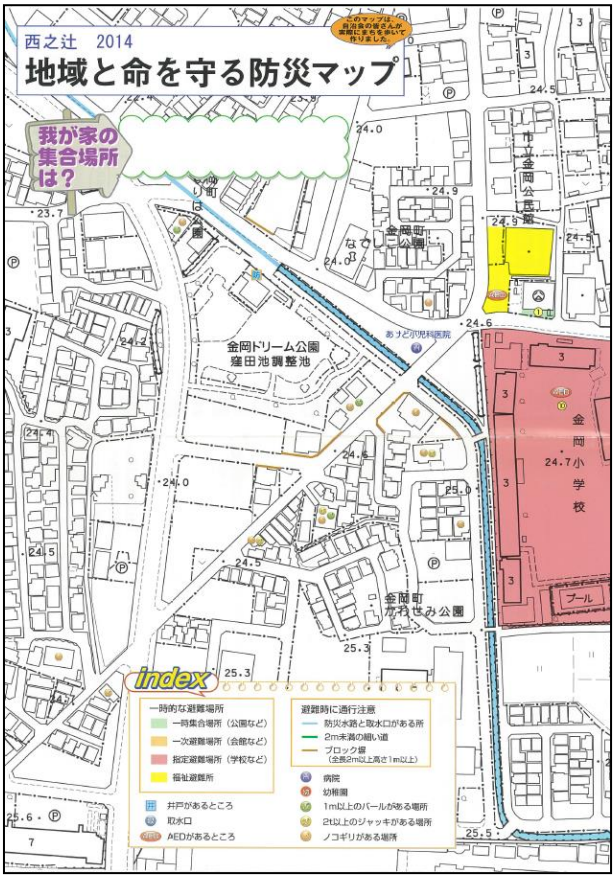
このマップは自治会の皆さんが実際にまちを歩いて作りました。
西之辻 2014
地域と命を守る防災マップ
我が家の集合場所は？
金岡ドリーム公園
金岡小学校
プール
index
一時的な避難場所
一時集合場所（公園など）
一次避難場所（会館など）
指定避難場所（学校など）
福祉避難所
井戸があるところ
取水口
AEDがあるところ
避難時に通行注意
防災水路と取水口がある所
2m未満の細い道
ブロック塀（全長2m以上高さ1m以上）
病院
幼稚園
1m以上のパールがある場所
2t以上のジャッキがある場所
ノコギリがある場所

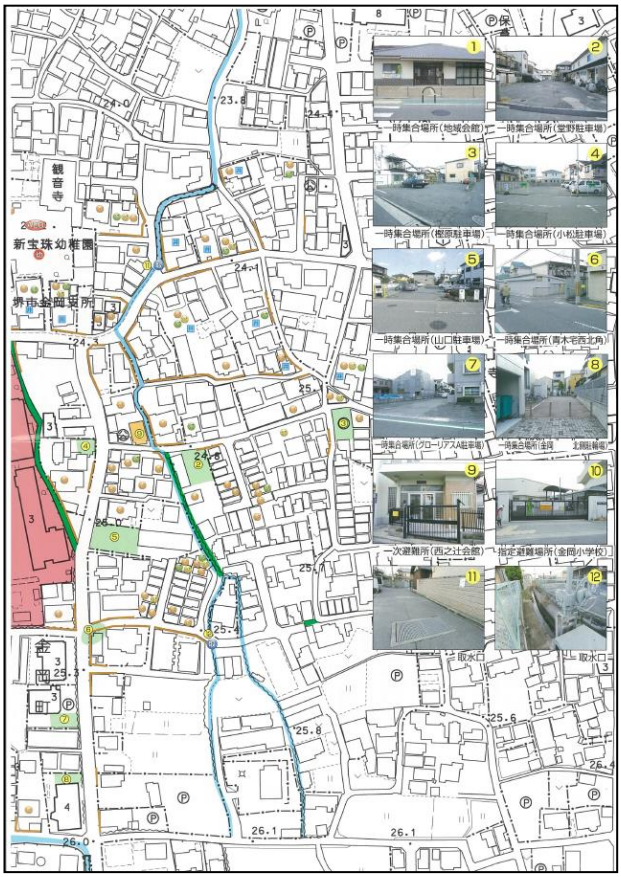
観音寺
新宝珠幼稚園
一時集合場所（地域会館）
一時集合場所（堂野駐車場）
一時集合場所（桜原駐車場）
一時集合場所（小松駐車場）
一時集合場所（山口駐車場）
一時集合場所（青木宅西北角）
一時集合場所（グローリアス入口駐車場）
一時集合場所（金段）
一次避難所（西之辻会館）
指定避難場所（金岡小学校）
取水口

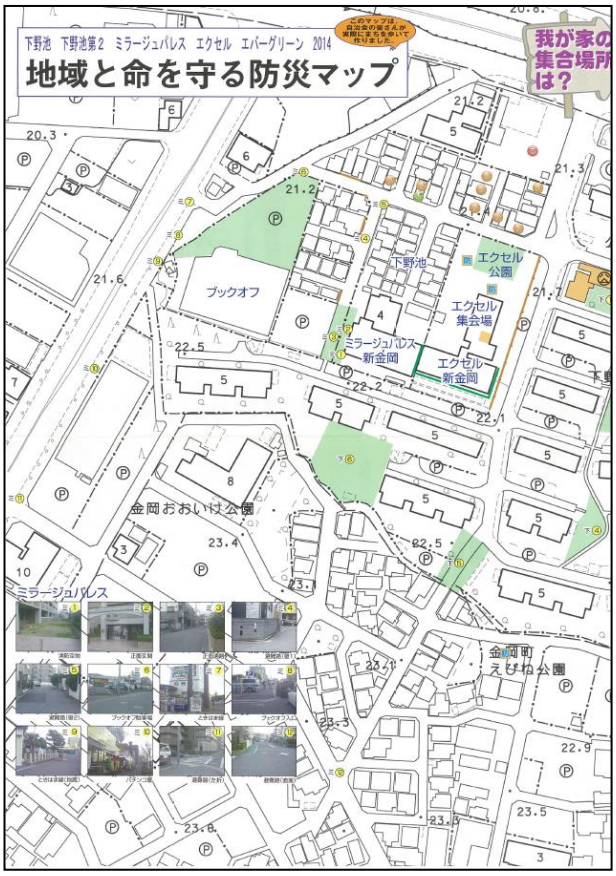
このマップは自治会の皆さんが実際にまちを歩いて作りました。
下野池 下野池第2 ミラージュパレス エクセル エバーグリーン 2014
地域と命を守る防災マップ
我が家の集合場所は？
ブックオフ
下野池
エクセル公園
エクセル集会場
ミラージュパレス新金岡
エクセル新金岡
金岡おおいけ公園
ミラージュパレス
金岡町えびね公園

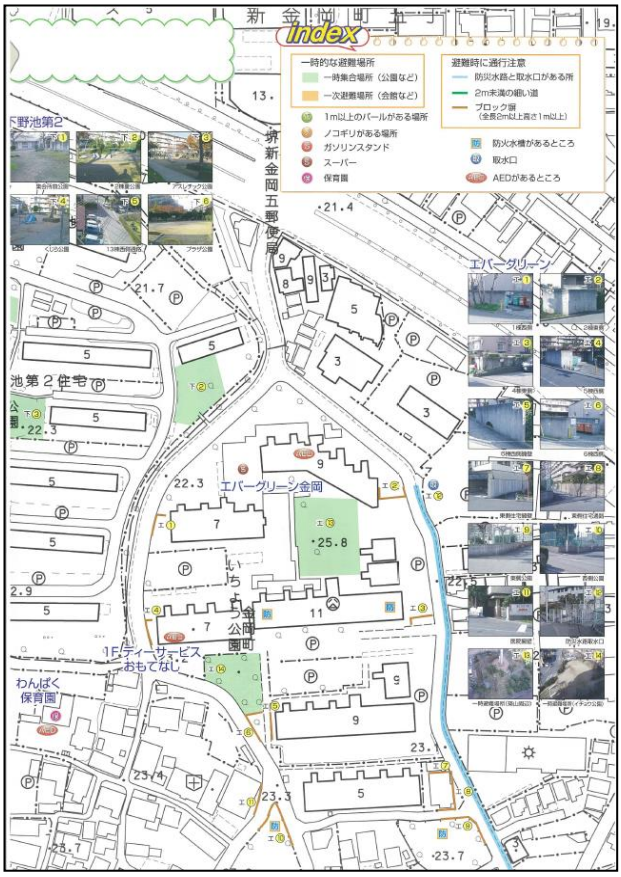
index
一時的な避難場所
一時集合場所（公園など）
一次避難場所（会館など）
1m以上のパールがある場所
ノコギリがある場所
ガソリンスタンド
スーパー
保育園
避難時に通行注意
防災水路と取水口がある所
2m未満の細い道
ブロック塀（全長2m以上高さ1m以上）
防火水槽があるところ
取水口
AEDがあるところ
下野池第2
エバーグリーン
エバーグリーン金岡
JFティーサービス おもてなし
わんぱく保育園

我が家の集合場所は？
長曽根西　2014
地域と命を守る防災マップ
このマップは、自治会の皆さんが実際にまちを歩いて作りました。
index
一時的な避難場所
一時集合場所（公園など）
一次避難場所（会館など）
井戸があるところ
防火水槽があるところ
AEDがあるところ
1m以上のパールがある場所
2t以上のジャッキがある場所
ノコギリがある場所
コンビニ
避難時に通行注意
防災水路と取水口がある所
2m未満の細い道
ブロック塀
（全長2m以上高さ1m以上）
薬局
交番
保育園
幼稚園
神社
寺
主要地方道堺泉佐野
曽根町ズベリー公園
長曽根町北公園
トイザらス
ファミリーマート
もち吉
長曽根新池公園
新池（長曽根）調整池
西口寺

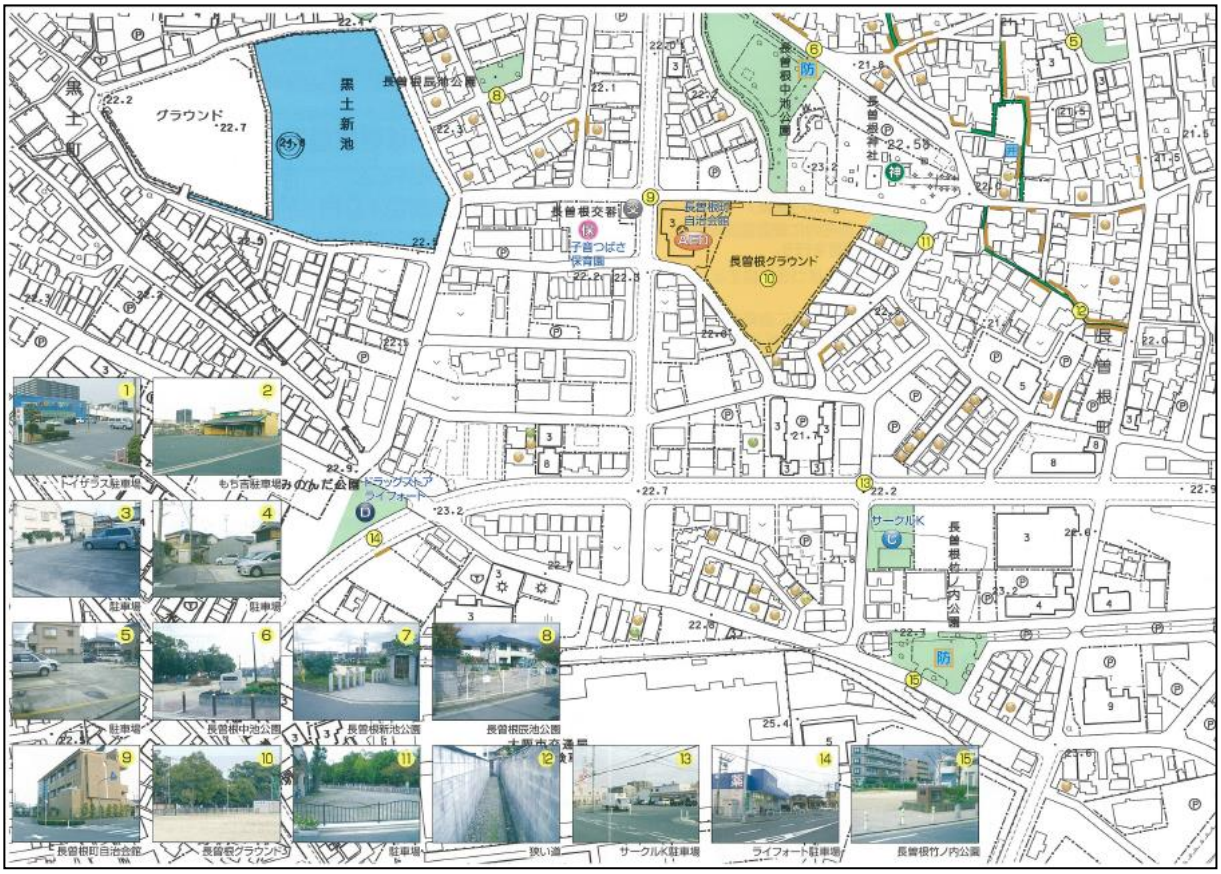
黒土新池
グラウンド
黒土町
長曽根辰池公園
長曽根中池公園
長曽根神社
長曽根交番
長曽根町自治会館
子育つばさ保育園
長曽根グラウンド
長曽根町
トイザらス駐車場
もち吉駐車場
みのんだ公園
トラックストアライフォート
サークルK
長曽根竹ノ内公園
駐車場
長曽根中池公園
長曽根新池公園
長曽根辰池公園
長曽根町自治会館
長曽根グラウンド
狭い道
サークルK駐車場
ライフォート駐車場
長曽根竹ノ内公園

中之町　2014
地域と命を守る防災マップ
このマップは自治会の皆さんが実際にまちを歩いて作りました
我が家の集合場所は？
index
一時的な避難場所
一時集合場所（公園など）
一次避難場所（会館など）
指定避難場所（学校など）
福祉避難所
井戸があるところ
取水口
1m以上のバールがある場所
AEDがあるところ
避難時に通行注意
防災水路と取水口がある所
2m未満の細い道
ブロック塀
（全長2m以上高さ1m以上）
2t以上のジャッキがある場所
ノコギリがある場所
寺
神社
一時集合場所
指定避難所
金岡神社
業開寺
WC

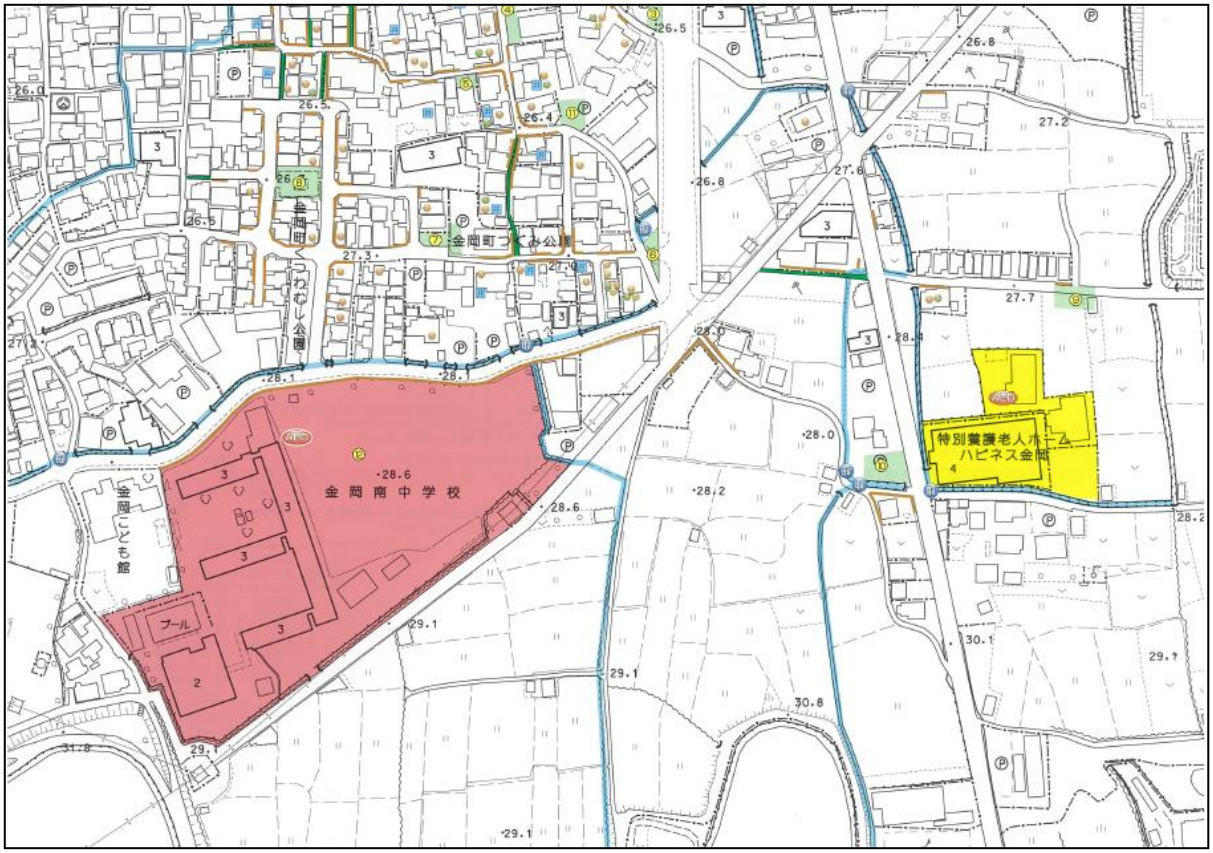
金岡町
つわむし公園
金岡町つくみ公園
金岡南中学校
プール
金岡こども館
特別養護老人ホーム
ハピネス金岡

このマップは、自治会の皆さんが実際にまちを歩いて作りました。
芝之内　2014
地域と命を守る防災マップ
我が家の集合場所は？
光照寺
金田交番
金岡神社
蓮開寺
長光寺
天理教
佛源寺
堺金田郵便局
芝之内会館
index
一時的な避難場所
一時集合場所（公園など）
避難時に通行注意
防災水路と取水口がある所

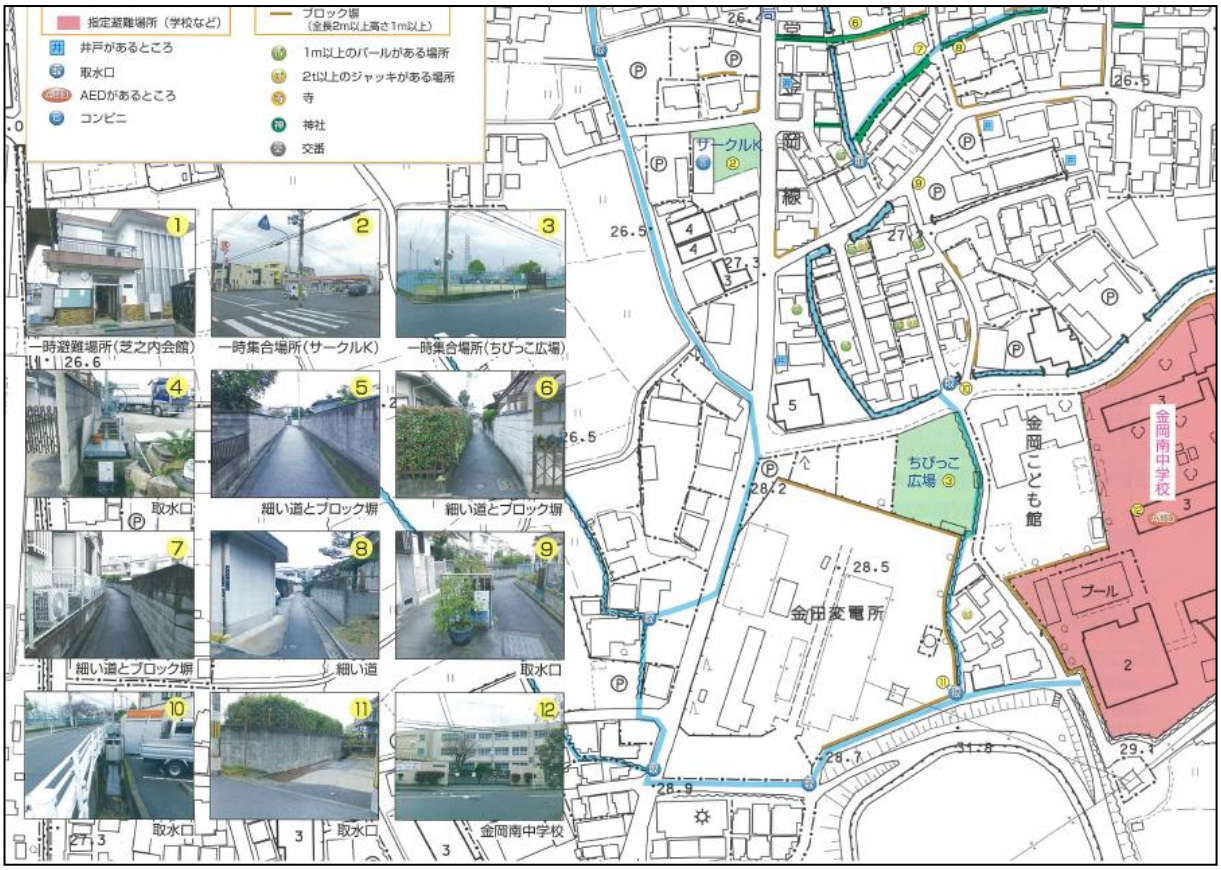
指定避難場所（学校など）
井戸があるところ
取水口
AEDがあるところ
コンビニ
ブロック塀（全長2m以上高さ1m以上）
1m以上のパールがある場所
2t以上のジャッキがある場所
寺
神社
交番
一時避難場所（芝之内会館）
一時集合場所（サークルK）
一時集合場所（ちびっこ広場）
取水口
細い道とブロック塀
細い道とブロック塀
細い道とブロック塀
細い道
取水口
取水口
取水口
金岡南中学校
サークルK
ちびっこ広場
金岡こども館
金岡南中学校
プール
金田変電所

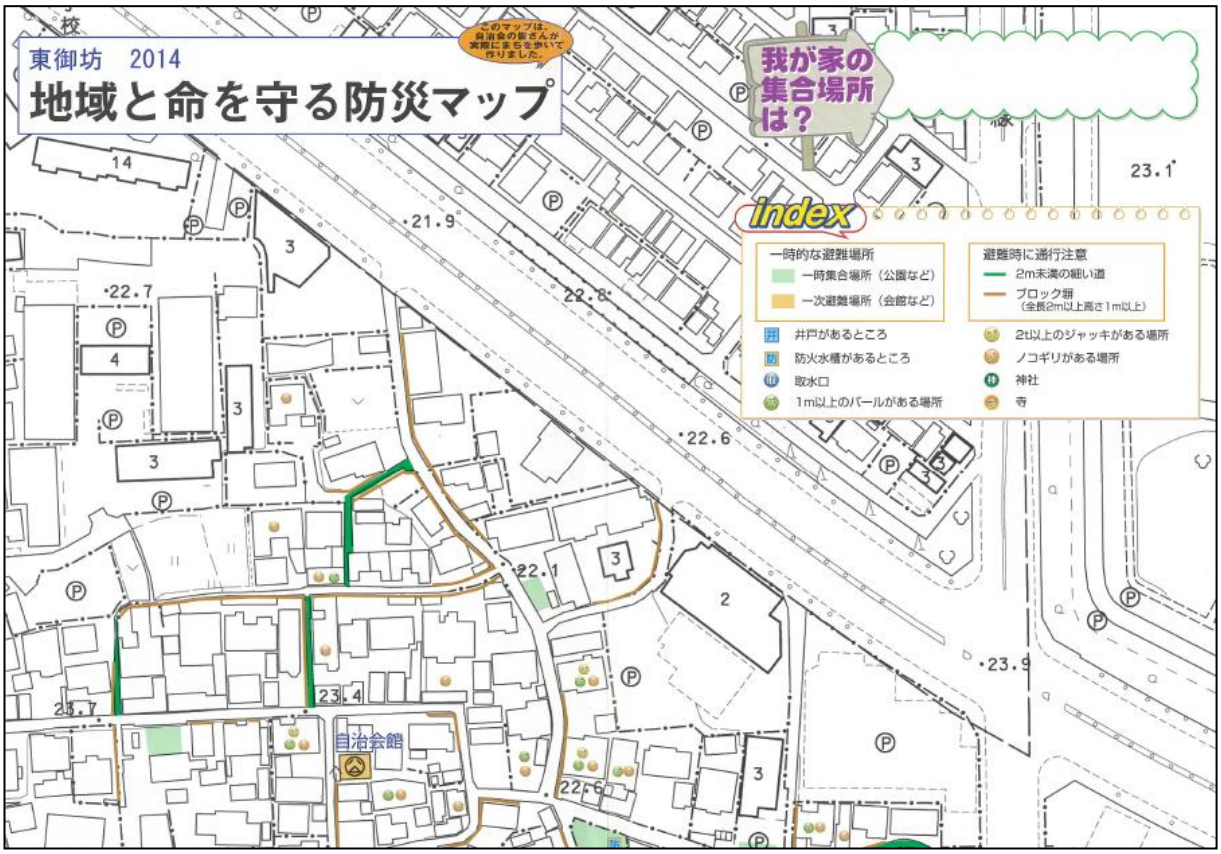
東御坊　2014
地域と命を守る防災マップ
このマップは、自治会の皆さんが実際にまちを歩いて作りました。
我が家の集合場所は？
index
一時的な避難場所
一時集合場所（公園など）
一次避難場所（会館など）
避難時に通行注意
2m未満の細い道
ブロック塀（全長2m以上高さ1m以上）
井戸があるところ
防火水槽があるところ
取水口
1m以上のパールがある場所
2t以上のジャッキがある場所
ノコギリがある場所
神社
寺
自治会館

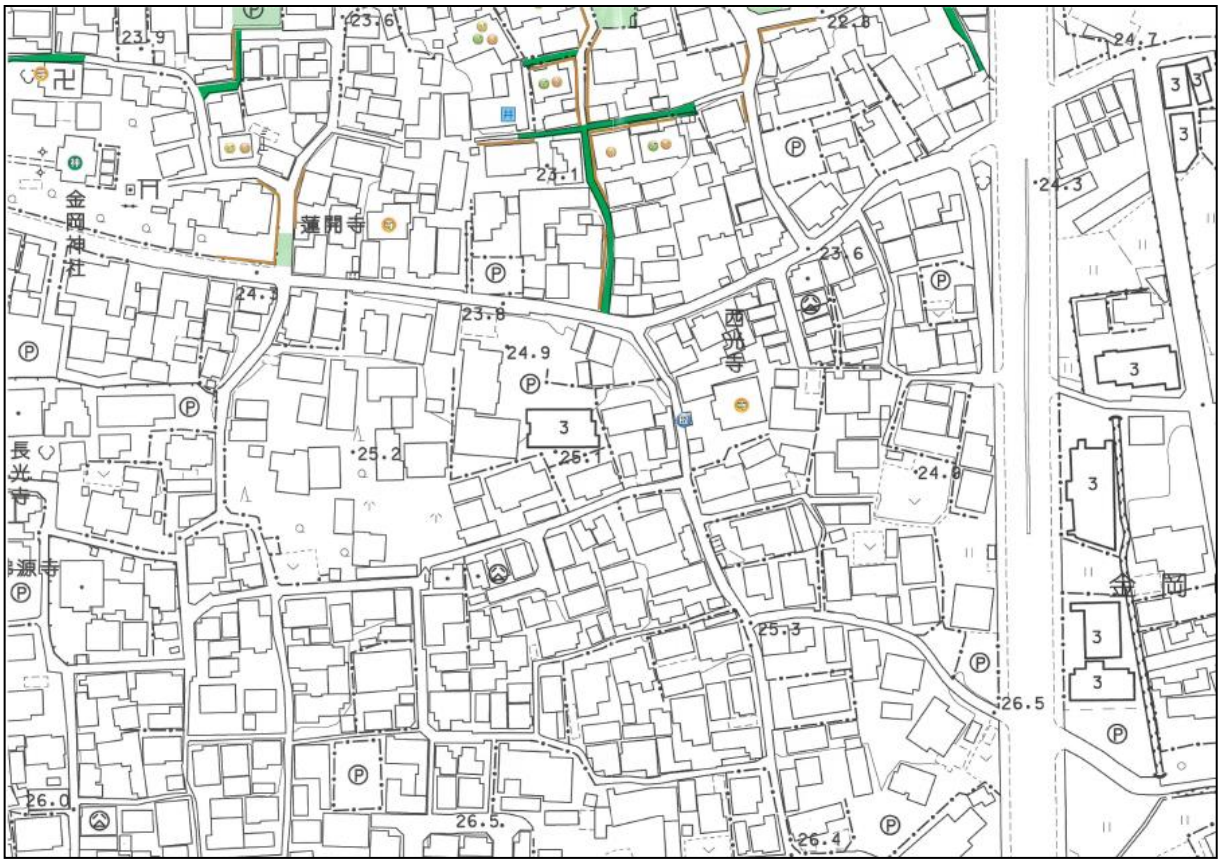
金岡神社
蓮開寺
西光寺
長光寺
源寺
金岡

我が家の集合場所は？
馬場町　堂之辻　2014
地域と命を守る防災マップ
このマップは、自治会の皆さんが実際にまちを歩いて作りました。
馬場町
光源寺
金田交番
金岡神社
蓮開寺
河村工務店
堂之辻
一時集合場所
ブロック塀

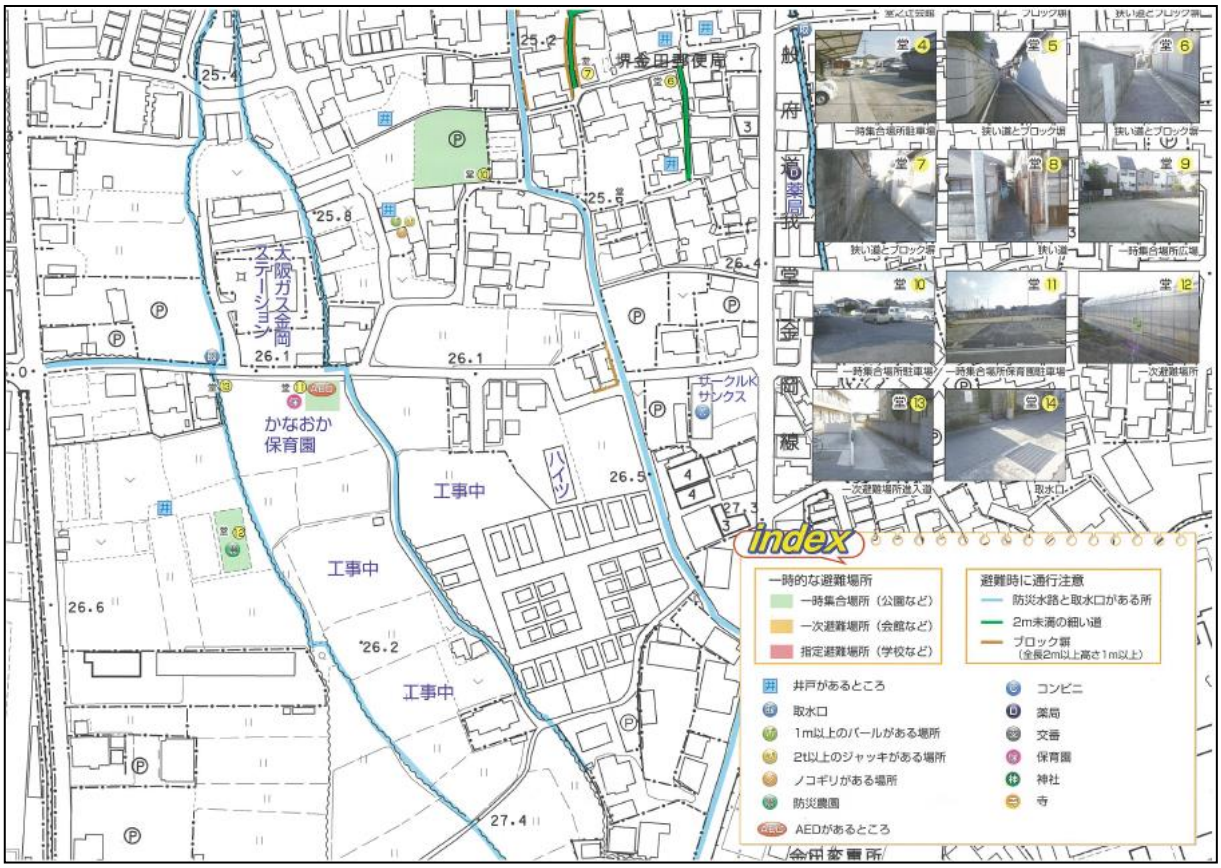
堺金田郵便局
大阪ガス金岡スティーション
かなおか保育園
サークルKサンクス
工事中
ハイツ
一時集合場所駐車場
狭い道とブロック塀
狭い道
一時集合場所広場
一時集合場所保育園駐車場
一次避難場所
一次避難場所進入道
取水口
index
一時的な避難場所
一時集合場所（公園など）
一次避難場所（会館など）
指定避難場所（学校など）
避難時に通行注意
防災水路と取水口がある所
2m未満の細い道
ブロック塀（全長2m以上高さ1m以上）
井戸があるところ
取水口
1m以上のバールがある場所
2t以上のジャッキがある場所
ノコギリがある場所
防災農園
AEDがあるところ
コンビニ
薬局
交番
保育園
神社
寺

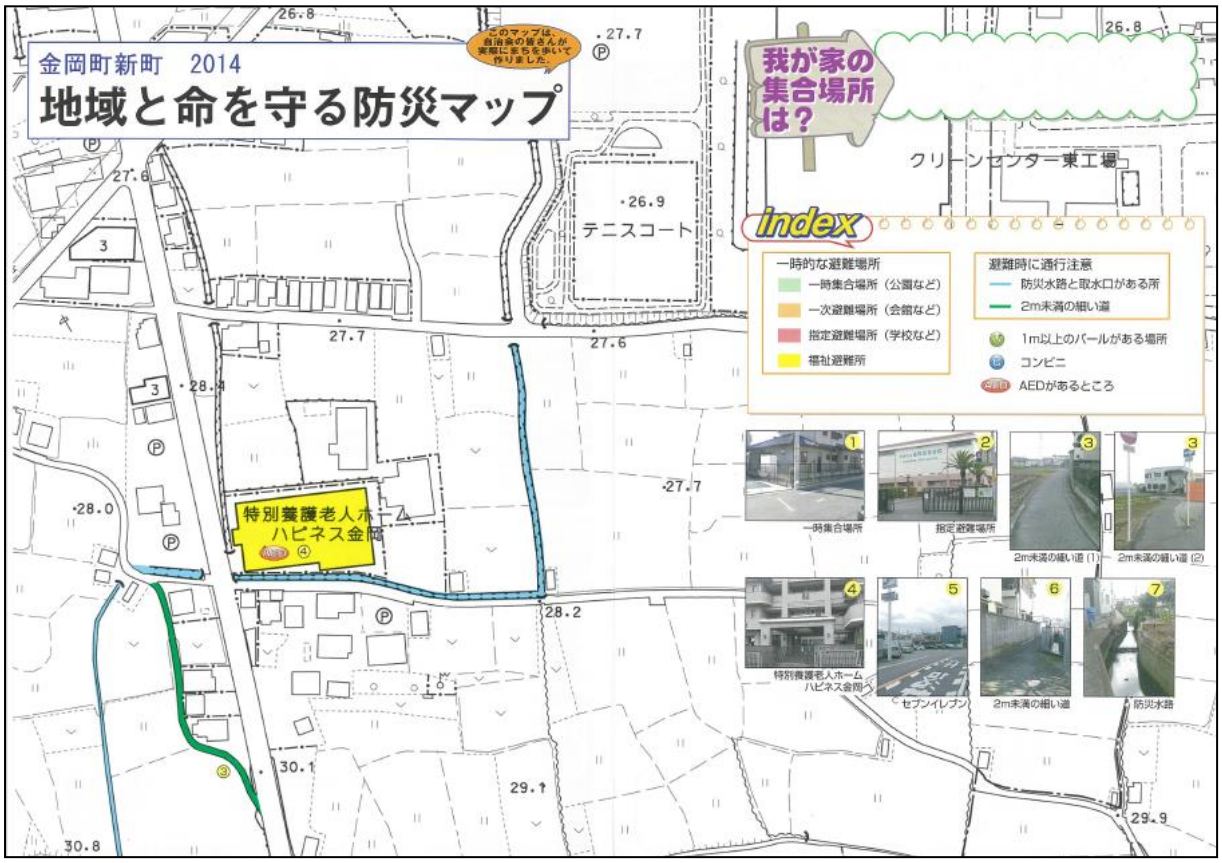
金岡町新町　2014
地域と命を守る防災マップ
このマップは、自治会の皆さんが実際に歩いて作りました。
我が家の集合場所は？
クリーンセンター東工場
テニスコート
index
一時的な避難場所
一時集合場所（公園など）
一次避難場所（会館など）
指定避難場所（学校など）
福祉避難所
避難時に通行注意
防災水路と取水口がある所
2m未満の細い道
1m以上のパールがある場所
コンビニ
AEDがあるところ
特別養護老人ホーム ハピネス金岡
一時集合場所
指定避難場所
2m未満の細い道 (1)
2m未満の細い道 (2)
特別養護老人ホーム ハピネス金岡
セブンイレブン
2m未満の細い道
防災水路

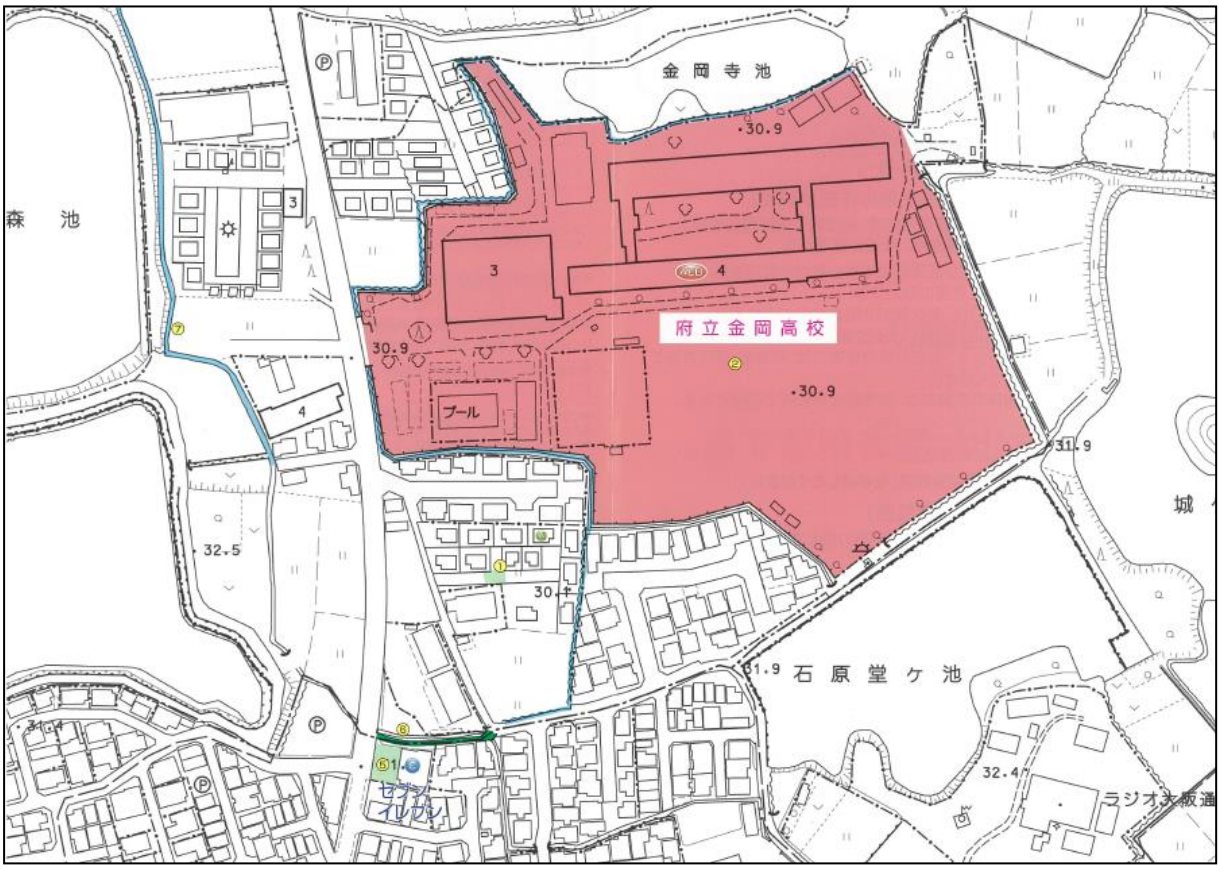
金岡寺池
森池
府立金岡高校
プール
石原堂ケ池
セブンイレブン
ラジオ大阪

西之口　楠友会　ゆずりは　2014
地域と命を守る防災マップ
このマップは自治会の皆さんが実際にまちを歩いて作りました。
我が家の集合場所は？
index
一時的な避難場所
一時集合場所（公園など）
一次避難場所（会館など）
指定避難場所（学校など）
福祉避難所（金岡公民館）
防火水槽があるところ
取水口
AEDがあるところ
ノコギリがある場所
避難時に通行注意
防災水路と取水口がある所
2m未満の細い道
ブロック塀（全長2m以上高さ1m以上）
1m以上のパールがある場所
2t以上のジャッキがある場所
ガソリンスタンド
コンビニ
病院
薬局
ゆずりは
金岡ドリーム公園
ゆずりは公園
防火水槽
狭い道とブロック塀
金岡おおいけ公園
金岡町おしどり公園
金岡町えびね公園
空地
マンション
西之口
公園
下野池第2住宅

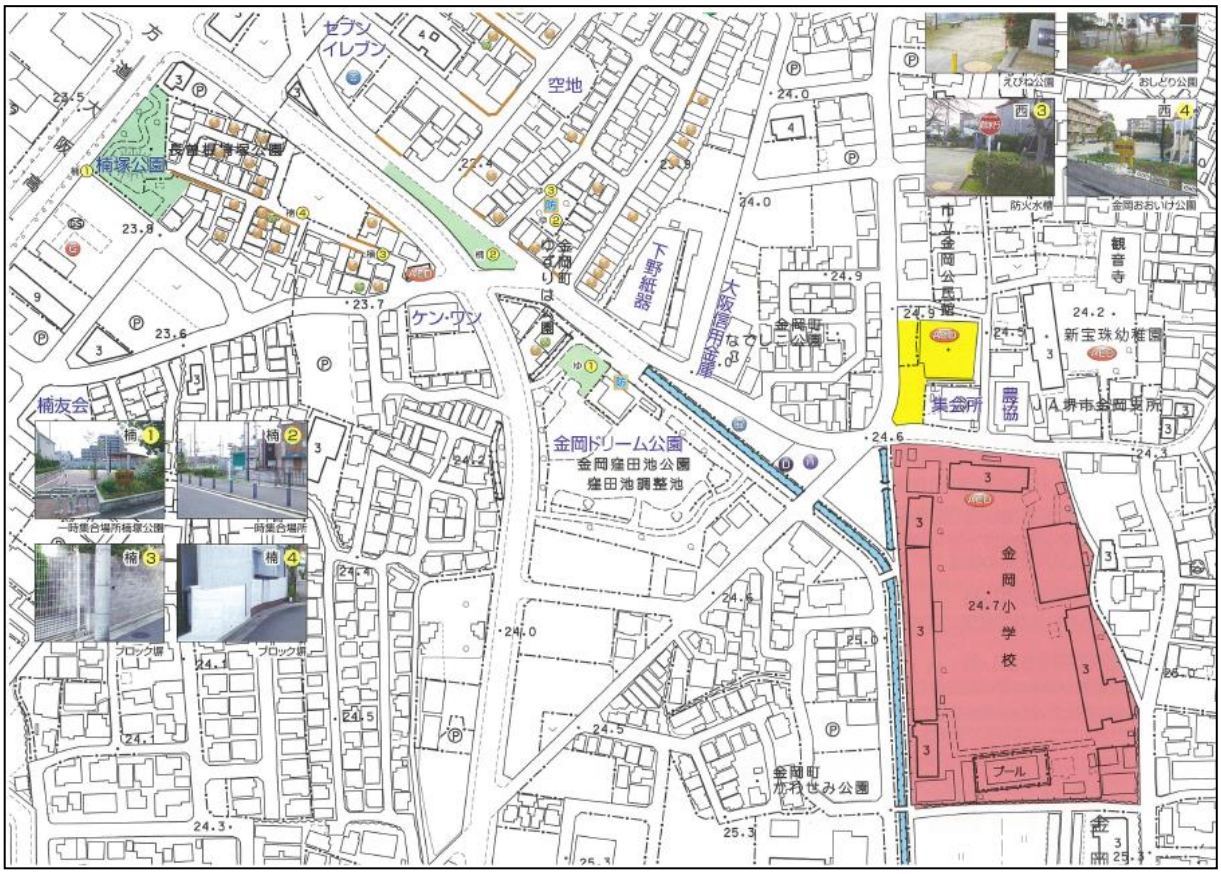
セブンイレブン
空地
楠塚公園
防雷線埋設公園
金岡町ゆずりは公園
下野耕器
大阪信用金庫
ケン・ワン
金岡町なでしこ公園
えびね公園
おしどり公園
防火水槽
金岡おおいけ公園
市立金岡公民館
観音寺
新宝珠幼稚園
集会所
農協
JA堺市金岡東所
楠友会
一時集合場所楠塚公園
一時集合場所
ブロック塀
金岡ドリーム公園
金岡窪田池公園
窪田池調整池
金岡小学校
プール
金岡町かわせみ公園

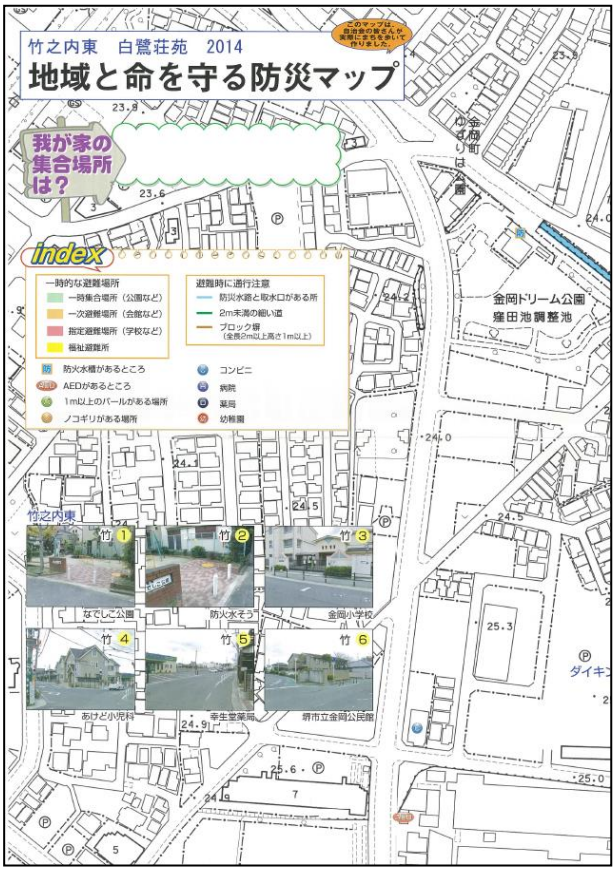
竹之内東　白鷺荘苑　2014
地域と命を守る防災マップ
このマップは、自治会の皆さんが実際に歩きながら作りました。
我が家の集合場所は？
index
一時的な避難場所
一時集合場所（公園など）
一次避難場所（会館など）
指定避難場所（学校など）
福祉避難所
防火水槽があるところ
AEDがあるところ
1m以上のパールがある場所
ノコギリがある場所
避難時に通行注意
防災水路と取水口がある所
2m未満の細い道
ブロック塀（全長2m以上高さ1m以上）
コンビニ
病院
薬局
幼稚園
金岡町ひろばの公園
金岡ドリーム公園
窪田池調整池
竹之内東
なでしこ公園
防火水そう
金岡小学校
あけど小児科
幸生堂薬局
堺市立金岡公民館

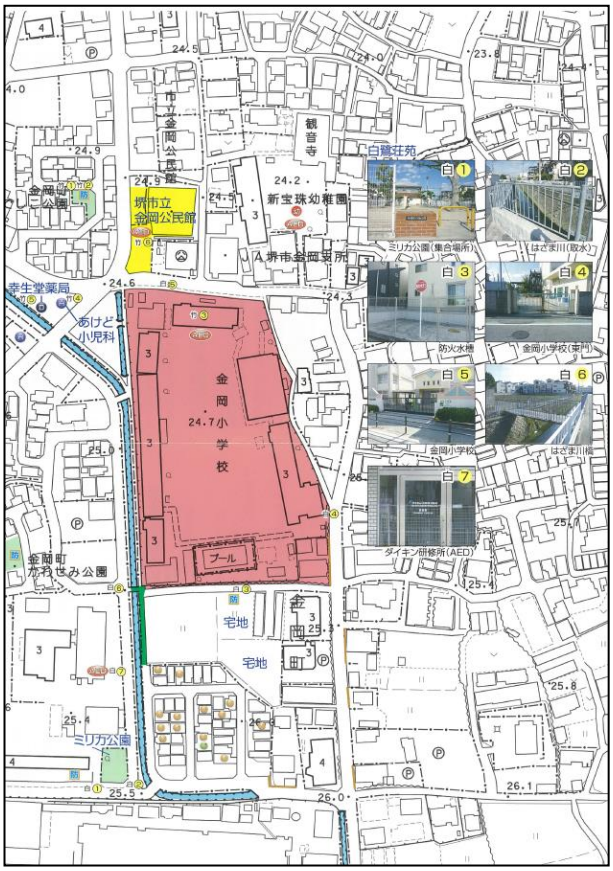
観音寺
白鷺荘苑
新宝珠幼稚園
堺市立金岡公民館
金岡小学校
プール
幸生堂薬局
あけど小児科
金岡町かわせみ公園
宅地
ミリカ公園
ミリカ公園（集合場所）
はさま川（取水）
防火水槽
金岡小学校（東門）
はさま川橋
ダイキン研修所（AED）

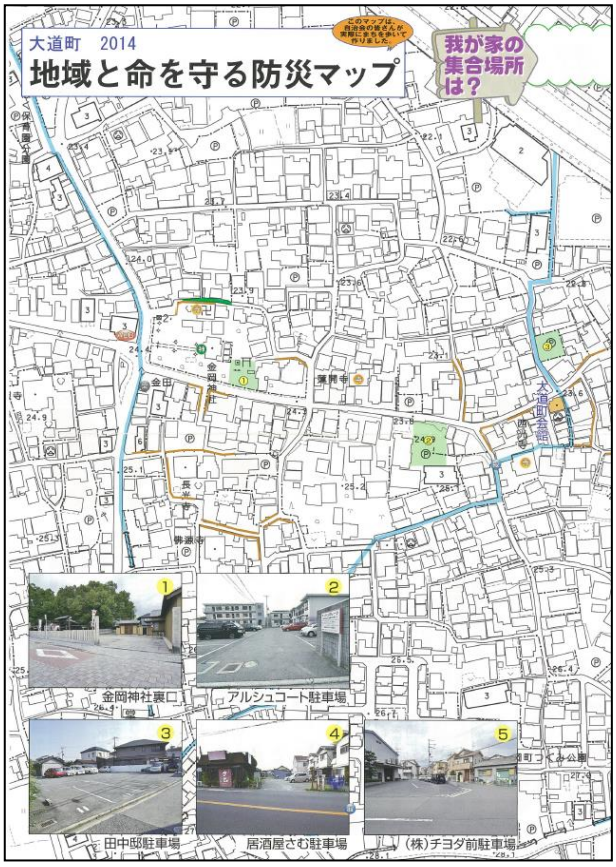
大道町　2014
地域と命を守る防災マップ
このマップは、自治会の皆さんが実際に歩きながら作りました。
我が家の集合場所は？
保育園
金岡神社
薬師寺
大道町会館
長光寺
金岡神社裏口
アルシュコート駐車場
田中邸駐車場
居酒屋さむ駐車場
（株）チヨダ前駐車場

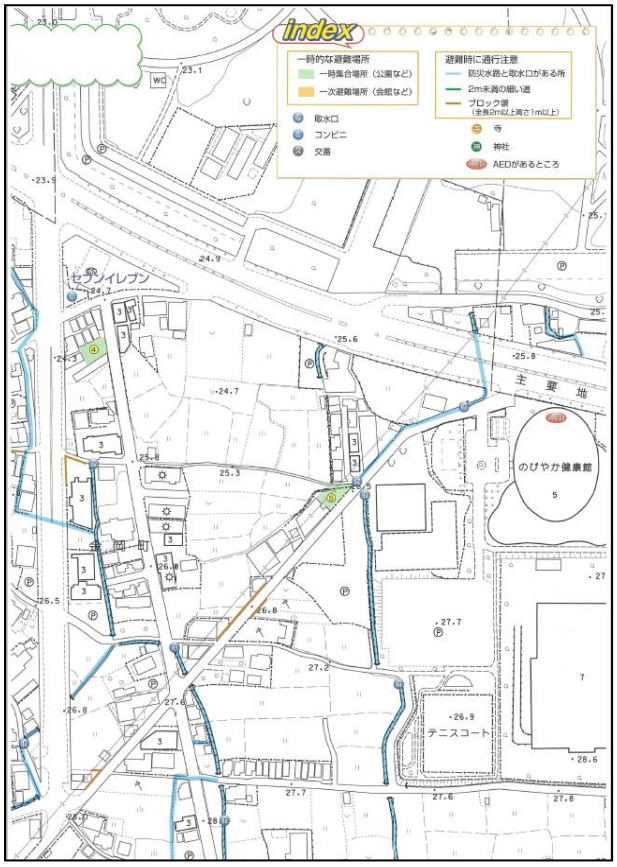
index
一時的な避難場所
一時集合場所（公園など）
一次避難場所（会館など）
取水口
コンビニ
交番
避難時に通行注意
防災水路と取水口がある所
2m未満の細い道
ブロック塀（全長2m以上高さ1m以上）
寺
神社
AEDがあるところ
セブンイレブン
主要地
のびやか健康館
テニスコート

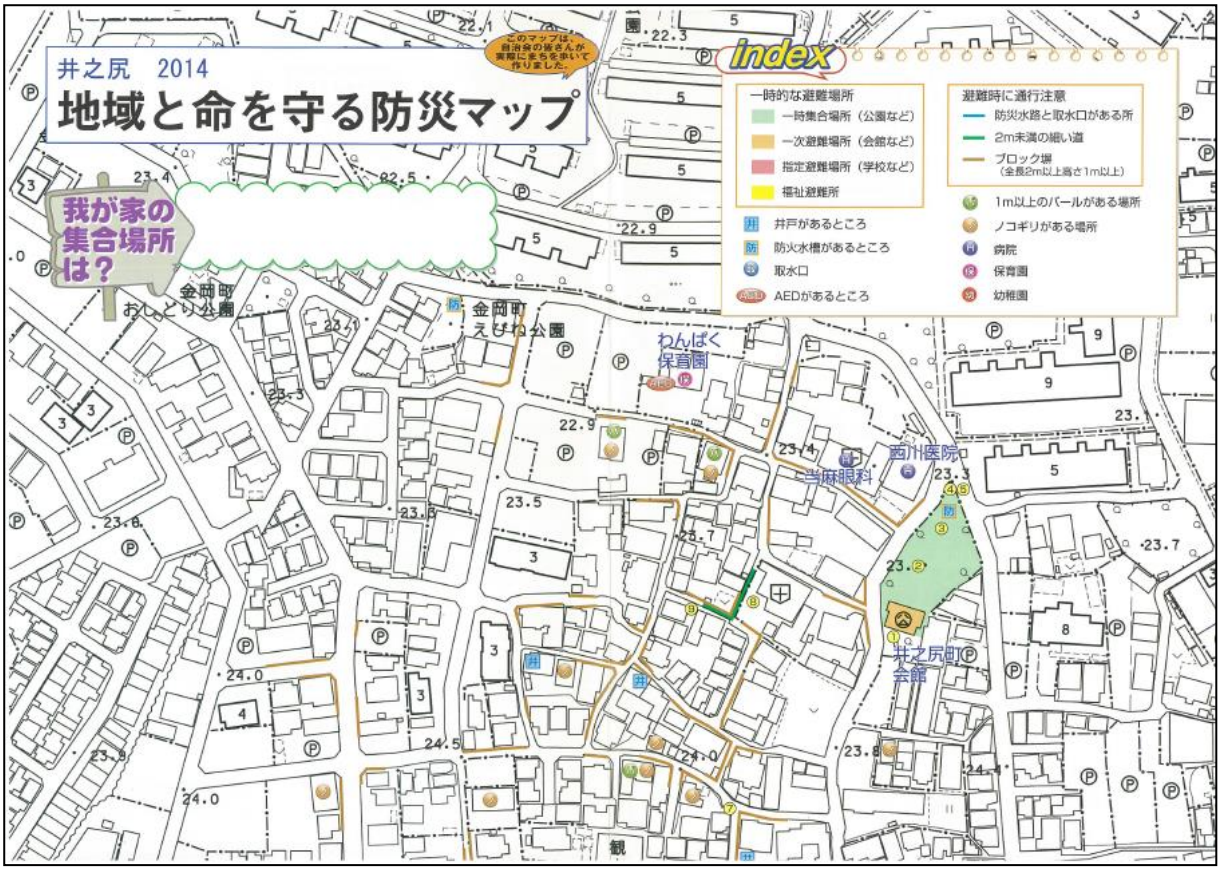
井之尻　2014
地域と命を守る防災マップ
このマップは、自治会の皆さんが実際に歩いて作りました。
我が家の集合場所は？
index
一時的な避難場所
一時集合場所（公園など）
一次避難場所（会館など）
指定避難場所（学校など）
福祉避難所
井戸があるところ
防火水槽があるところ
取水口
AEDがあるところ
避難時に通行注意
防災水路と取水口がある所
2m未満の細い道
ブロック塀（全長2m以上高さ1m以上）
1m以上のパールがある場所
ノコギリがある場所
病院
保育園
幼稚園
金岡町おしょとり公園
金岡町えびね公園
わんぱく保育園
西川医院
こ当麻眼科
井之尻町会館

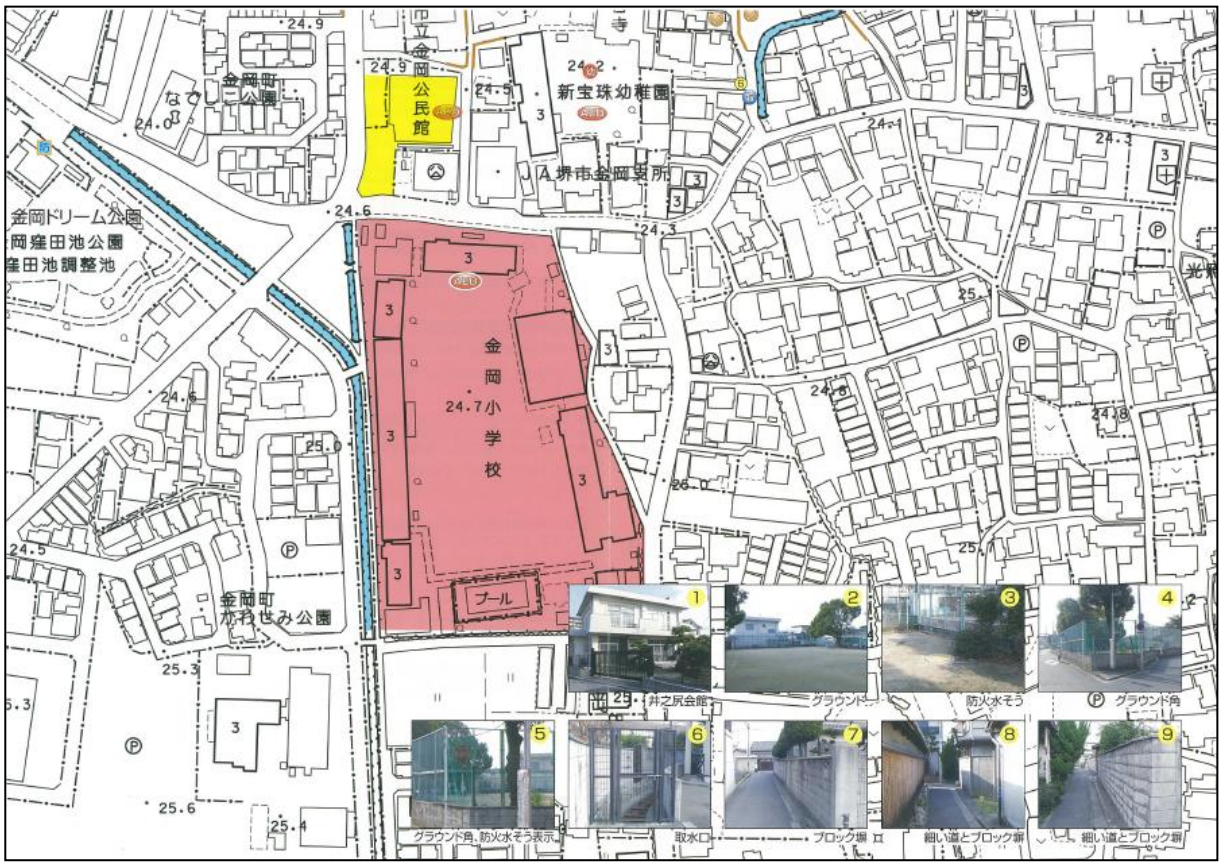
金岡町公園
金岡公民館
新宝珠幼稚園
JA堺市金岡支所
金岡ドリーム公園
金岡雄田池公園
雄田池調整池
金岡小学校
プール
金岡町水みせみ公園
1 井之尻会館
2 グラウンド
3 防火水そう
4 グラウンド角
5 グラウンド角、防火水そう表示
6 取水口
7 ブロック塀
8 細い道とブロック塀
9 細い道とブロック塀

このマップは自治会の皆さんが実際に歩いて作りました。
長曽根東　2014
地域と命を守る防災マップ
我が家の集合場所は？
UR新金岡第２住宅
index
一時的な避難場所
一時集合場所（公園など）
一次避難場所（会館など）
井戸があるところ
防火水槽があるところ
取水口
AEDがあるところ
1m以上のパールがある場所
ノコギリがある場所
2t以上のジャッキがある場所
ガソリンスタンド
避難時に通行注意
防災水路と取水口がある所
2m未満の細い道
ブロック塀
（全長2m以上高さ1m以上）
コンビニ
薬局
消防協力事業所
保育園
寺
神社
パークサイド新金岡
更池橋
善龍寺なかよしの森幼稚園
TOCLAS
Aプライス
主要地方道大阪中央環状

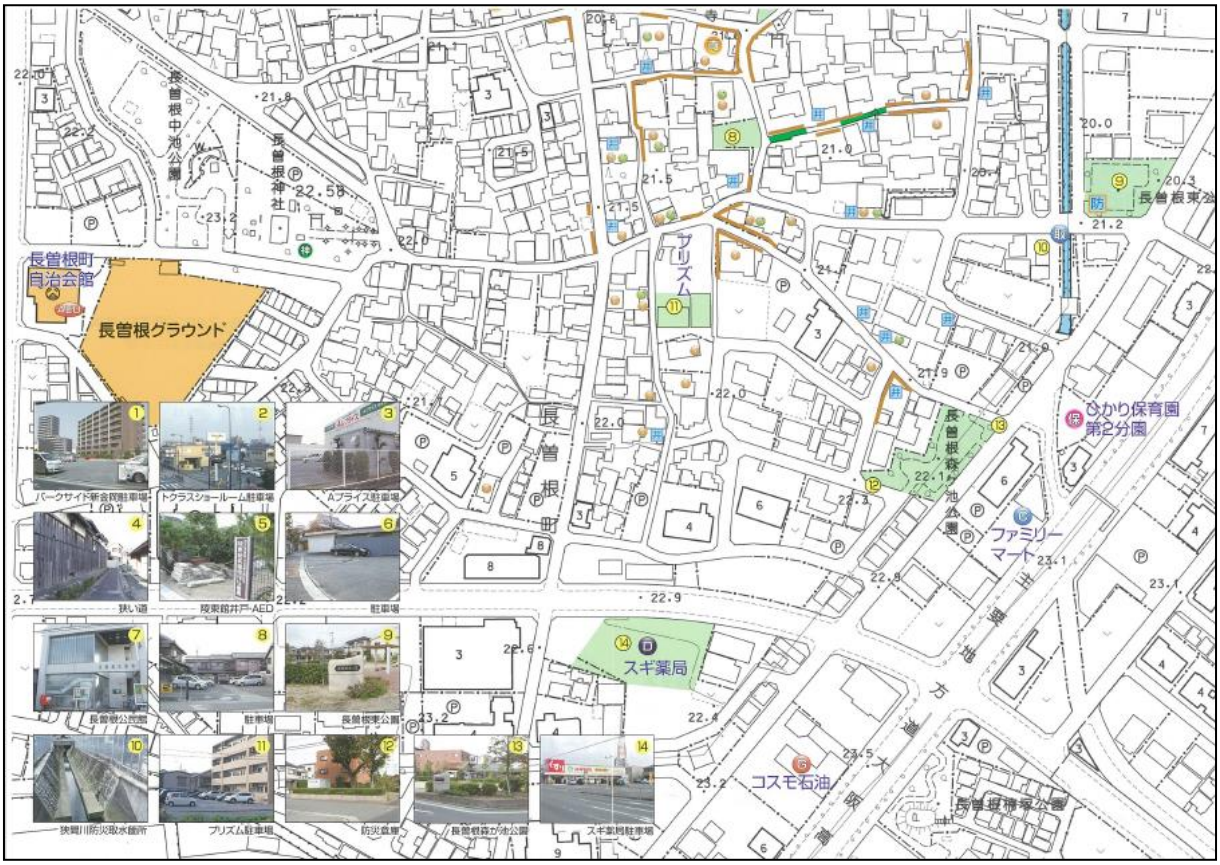
長曽根中池公園
長曽根神社
長曽根町自治会館
長曽根グラウンド
プリズム
長曽根東公園
ひかり保育園第2分園
長曽根森池公園
ファミリーマート
スギ薬局
コスモ石油
長曽根南公園
長曽根町
パークサイド新金岡駐車場
トクラスショールーム駐車場
Aプライス駐車場
狭い道
長曽根東井戸・AED
駐車場
長曽根公園
駐車場
長曽根東公園
狭間川防災取水箇所
プリズム駐車場
防災倉庫
長曽根森が池公園
スギ薬局駐車場

地震に備えて

地震を感じたらパニックにならず、冷静に行動しましょう。

【地震発生から30分間の行動:屋内にいるとき(例)】

まず、落ち着いて、自分の身を守る

●テーブルの下に隠れる。
●余裕がなければ付近の座布団などで頭を保護する。

大きな揺れがおさまったら

●ガラスの破片などに気をつけ素足では歩かない。

火の確認

●大きな声で「火を消せ」と声をかける。
●コンロ等の火を消し元栓を閉める。
●電気器具の火を止めコンセントを抜く。

脱出口の確保

●大きな声で「ドアを開けろ」と声をかける。
●ドアや窓を開け避難口を確保する。

家族の安全を確保

●倒れた家具などの下敷きになっていないか。

もし、火が出たらすぐ消火

●万一出火したら、消火器や水バケツなどですばやく消しとめる。
●大声で隣近所に「火事だ」「火事だ」と声をかけ、みんなで協力して初期消火に努める。

わが家の一時集合場所は	

避難の時期

●家が傾いたり、火が天井まで燃え移ったとき
●避難の勧告や指示があったとき
●堺市北区で震度5を記録したとき

避難する時は

●狭い路地やブロック塀には近づかない。
●瓦、ガラス、看板などの落下物に注意する。
●避難するときは必ず徒歩で避難する。
●服装は、活動しやすいものにする。
●持ち物は必需品だけにし、背負うようにする。
●お年寄りや乳児等の避難を助ける。
●避難にエレベーターは絶対使わない。(階段を使用する。)

●電話は控える。
●靴を履いて逃げる準備。

一時集合場所へ避難する。

避難する時は

ガス(元栓を閉)、電気(ブレーカーを切る)、電話(受話器の外れがないか)等の確認を行った後、隣組(原則5～10軒)で声を掛け合い、異常がなければそろって、一時集合場所へ避難する。

●協力し合って応急処置
(特に看護や介護の経験のある方は積極的に協力してください。)

一時集合場所が危険になったときは集団(自治会単位)で指定避難所へ避難する。

わが家の指定避難場所は	

指定避難所:堺市立金岡小学校、堺市立金岡南中学校、大阪府立金岡高等学校

避難所開設時、金岡校区自主防災会では、避難所を運営する「金岡校区避難所運営委員会」を金岡校区地域会館に設立します。避難所では、単位自治会で行動します。

日常の備え

一時集合場所の指定

(付近の空き地や公園を事前にきめておく。)
○○○組 (○○○班) ○○○宅前広場

◎隣近所の安全確認(自治会名簿の作成が重要)

高齢者の一人住まいや高齢者世帯には、積極的に安否確認を行う。要援護者リストに基づき、積極的に安否確認を行う。

●避難者の確認は、月当番が回覧板の名簿に基づき実施する。(組長及び班長は、安全確認に協力する。)
●月当番(組長及び班長)は、集合状況を町会役員に連絡する。(連絡時は、安全確認の取れない人員や被害状況が必要)
●自治会未加入のマンションなどの集合住宅では、所有者・管理者等で安否確認を行なってください。
●小・中学校、幼稚園等の児童等は、就学時は学校等で待機させる。

非常持ち出し品を用意する。

【北区防災マップ(平成23年2月作成)を参照してください。】

◎一次非常持ち出し品(基本品目)

避難時にすぐ持ち出すべき、必要最小限の備えで被災時・避難時最初の1日間をしのぐための物品。

◎一次非常持ち出し品

(上記の品目以外で状況に応じて持ち出すもの。)

◎二次非常持ち出し品

援助物資が届くまでの数日間(3日間程度)、自足できる分量を備える。

避難した後で、少し余裕ができてから、安全を確認して自宅に戻り、避難所へ持ち出したり、又は自宅で避難生活を送る上で必要なものです。

援助物資が届くのは3日程度経ってから。

電気、水道がストップした場合、トイレの水も、飲む水も、食べるものもありません。自販機も使えません。

※阪神・淡路大震災の場合のライフラインの復旧日数
ガス:85日　水道:68日　電気:8日　電話:60日
※阪神・淡路大震災で最も困ったことは、
第1位トイレの水　第2位:飲料水と食べ物の確保でした。

7日分の水・食料は各家庭で!

トイレ用水に…
前日のお風呂の水を一晩溜めておきましょう。
飲料水に…
1人 1日 3L×家族の人数分
食料として…
常温保存が可能な食品(缶詰・瓶詰めの佃煮・根菜など)を多めに買い置きしましょう。
他には、缶入りパン、カンパン、水で戻せるアルファ米などが販売されています。

阪神・淡路大震災の死因の8割は建物倒壊によるものだった

まずは、住宅の耐震化を!

木造住宅簡易耐震診断窓口:耐震化推進室　072−228−7482(要予約・無料)

注 堺市では特定の業者に委託しての訪問調査を行っておりませんのでご注意ください!

家が無事でも、家具は震度5強で転倒…

家具の転倒防止を!

●L型金具・ポール式・マット式などの転倒防止器具があります。
●2種類以上の併用で効果が高いといわれています。
●ホームセンター等で購入し、設置しましょう。

家具の下敷きにならないためには…

寝室にはなるべく大きな家具を置かない!

お昼に大地震が発生!お父さんは会社、携帯電話はつながらない…
そんな時、あなたならどうしますか?

災害伝言ダイヤル「171」へ

自治会に加入しましょう。　防災は隣近所の助け合い

金岡校区まちづくり協議会

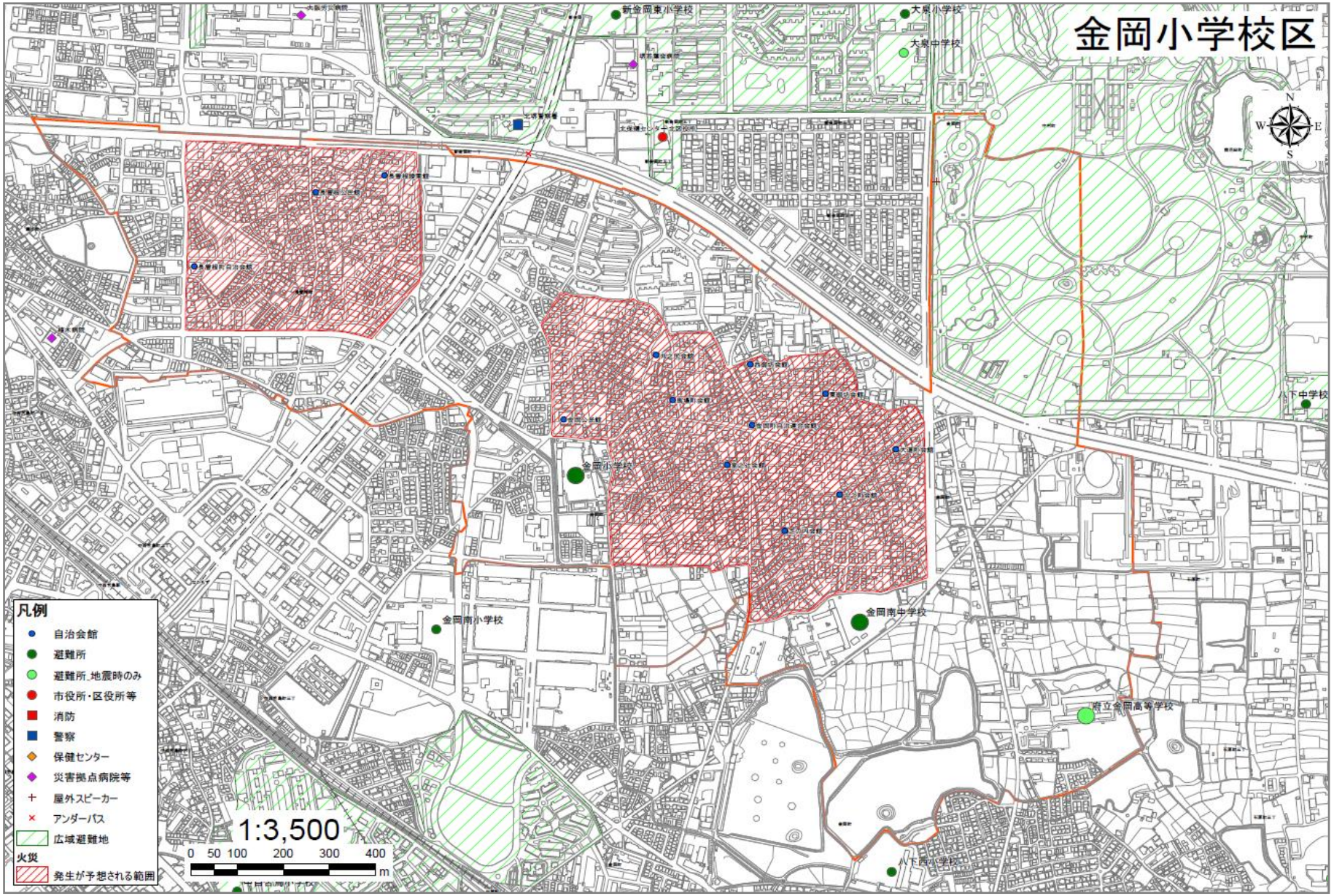
金岡小学校区
新金岡東小学校
大泉小学校
大泉中学校
八下中学校
金岡小学校
金岡南小学校
金岡南中学校
府立金岡高等学校
八下西小学校
凡例
自治会館
避難所
避難所_地震時のみ
市役所・区役所等
消防
警察
保健センター
災害拠点病院等
屋外スピーカー
アンダーパス
広域避難地
火災
発生が予想される範囲
1:3,500
0 50 100 200 300 400
m

校区防災マップ

◆２．人口、世帯数等

			金岡校区 （1.896k㎡）		北区 （15.60k㎡）	堺市 （149.81k㎡）
			住民基本台帳	自治会数値 /住民基本台帳 数値 （自治会数値）	校区/北区 （数値）	校区/堺市 （数値）
人口・世帯	総人口		16,751 人	54.3% （ 9,097 人）	10.5% （158,901 人）	2.0% （845,625 人）
	世帯数		7,114 世帯	−% （ −世帯）	9.7% （73,037 世帯）	1.9% （384,507 世帯）
	世帯あたり人員		2.4 人／世帯	−% （ −人／世帯）	109.1% （2.2 人／世帯）	109.1% （2.2 人／世帯）
	年齢別	0～4 歳	890 人	29.9% （ 266 人）	11.5% （7,717 人）	2.5% （35,368 人）
		5～14 歳	1,944 人	45.1% （ 876 人）	12.8% （15,188 人）	2.5% （79,203 人）
		15～64 歳	10,094 人	47.7% （ 4,810 人）	10.3% （98,010 人）	2.0% （506,300 人）
		65 歳以上	3,823 人	82.3% （ 3,145 人）	10.1% （37,986 人）	1.7% （224,754 人）
	要配慮者	高齢者	3,823 人	82.3% （ 3,145 人）	10.1% （37,986 人）	1.7% （224,754 人）
		要介護 要支援者	682 人	98.6% （ 973 人）	8.6% （7,965 人）	1.5% （45,733 人）
		障害者(※)	305 人		8.2% （3,707 人）	1.4% （21,042 人）
		外国人	−人	−% （ −人）	− （1,552 人）	− （12,457 人）

＊自治会数値は金岡校区世帯調査（H28.12.31）

＊ 堺市資料（要介護要支援者 H28.3、障害者 H28.4、その他 H28.1）

※障害者は避難行動要支援者リスト対象者のうち、視覚障害・聴覚障害・肢体障害・内部障害のある方

	金岡校区	北区	堺市
就業者数	―	71,318 人	365,836 人
夜間人口	―	158,845 人	839,310 人
昼間人口	―	130,828 人	785,324 人
流出人口	―	51,212 人	173,307 人
昼間夜間人口比率	―	82.4%	93.6%

＊　平成 27 年度国勢調査

	金岡小学校	金岡南中学校
校区内通学者数	1,124 人	900 人

＊　堺市教育委員会資料（H29.5）

		金岡校区	北区	堺市
建築物	総数	―	68,475 世帯	349,878 世帯
	持ち家	―	33,997 世帯	207,603 世帯
	公営・ＵＲ・公社	―	11,494 世帯	51,600 世帯
	民営	―	19,774 世帯	77,620 世帯

＊　平成 27 年度国勢調査

◆３．被害想定

（１）堺市で想定される地震災害被害

地震には、内陸で発生する「活断層型地震」と、海底プレートの跳ね上がりで発生する「海溝型地震」の２つのタイプがあります。堺市域に被害を与えると懸念されている地震は、上町断層帯地震、生駒断層帯地震、中高構造線断層帯地震、南海トラフ地震の４つです。

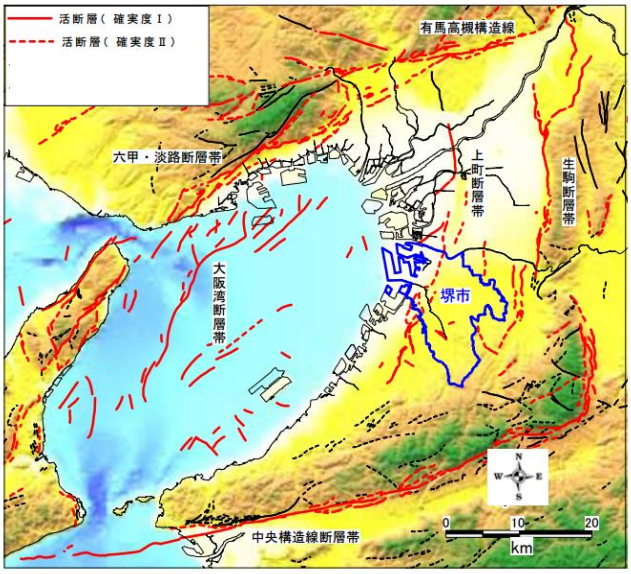

図 2.3-1　堺市周辺の内陸活断層
〔『近畿の活断層』（岡田・東郷編，2000）より作成〕

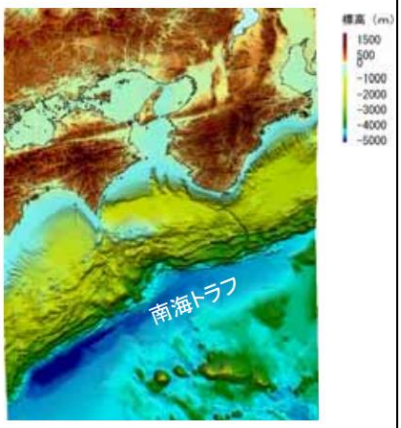

図 2.3-2　南海トラフ

出典：堺市地震災害想定総合調査

【上町断層帯地震】

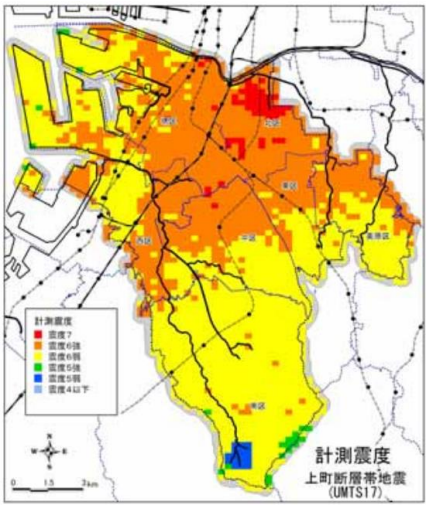

【中央構造線断層帯地震】

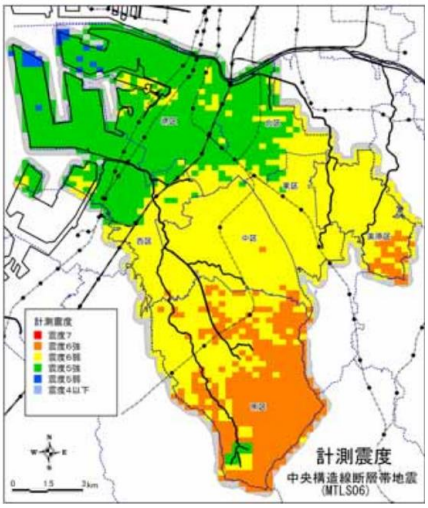

【生駒断層帯地震】

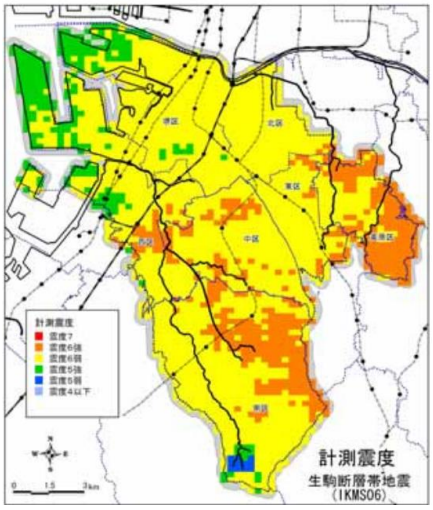

活断層地震は、内陸部の活断層がずれて起こり、揺れの周期は短時間ですが、震源が浅いと震度が強くなる傾向にある地震です。

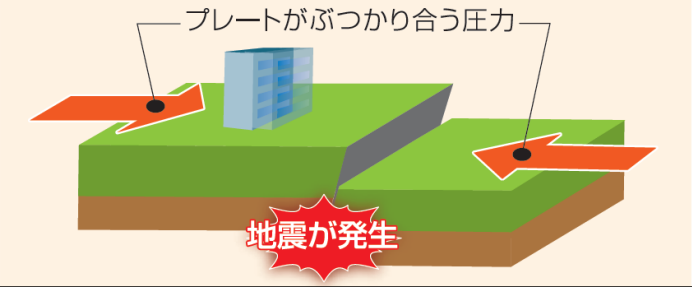

			上町断層帯	生駒断層帯	中央構造線断層帯
	マグニチュード 震度		7.4～7.8 5弱～7	7.5～7.9 5弱～7	7.7～8.1 5弱～7
建物被害	全壊棟数	棟	70,929 (71,237)	18,943 (19,213)	6,726 (7,070)
	木　造	棟	63,916	18,040	6,402
	非木造	棟	7,013	903	324
	半壊棟数	棟	41,415 (42,141)	26,393 (27,033)	11,390 (12,208)
	木　造	棟	33,751	23,276	10,051
	非木造	棟	7,664	3,117	1,339
人的被害	死者	人	3,017	331	32
	負傷者	人	12,812	6,926	2,692
出火件数 (炎上1日)	早朝	件	68	9	2
	昼間	件	116	15	4
	夕刻	件	159	21	6
罹災者		人	420,132	167,665	64,909
避難所生活者		人	138,643	55,329	21,420

※（　）の値は、盛土造成地における建物被害を加算

【南海トラフ地震】

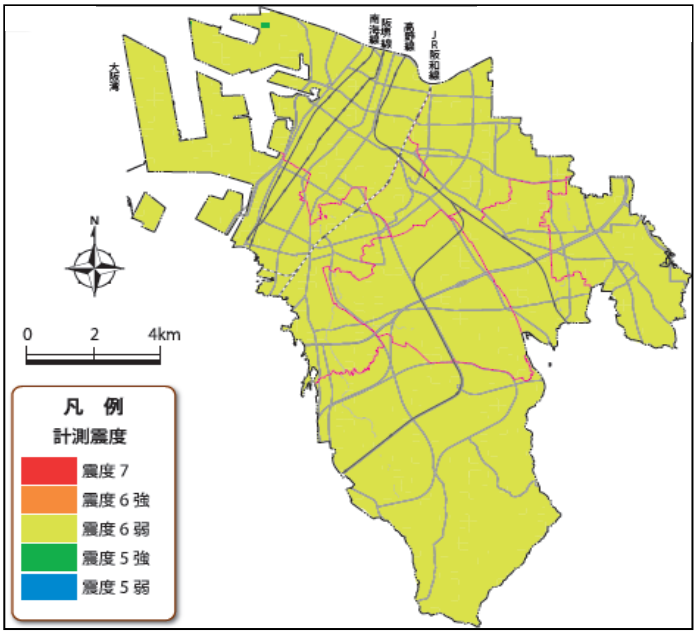

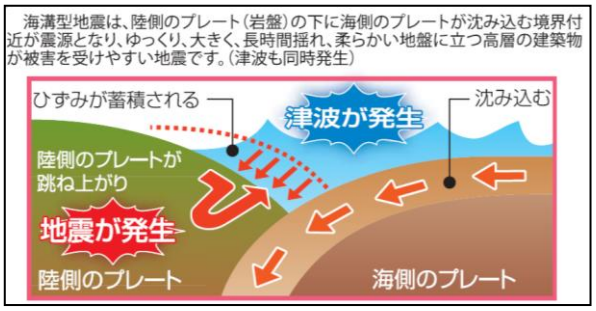

地震の種別別	南海トラフ地震
地震の特徴	海溝型地震で最も堺市域に被害を与える
30 年以内の発生前確率	５０％～７０％
マグニチュード（M）	９．０～９．１クラス
最大震度	ほぼ全域６弱
死者数	６，１０３人
避難者数	７４，４０２人
建物被害：全壊棟数	１１，０５３棟
金岡校区想定浸水深	該当なし

北区関連震度計情報

設置者	所在地	設置施設
大阪府	堺市北区新金岡町５丁１番４号	堺市北区役所

大半の人が恐怖を覚え、物につかまりたいと感じます。棚の食器類や本が落ちることがあります。

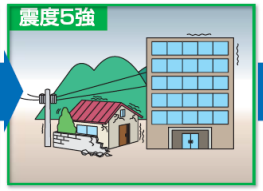

物につかまらないと歩くことが困難です。棚の食器類や本で落ちるものが多くなります。補強のないブロック塀が崩れることがあります。



立っていることが困難になります。耐震性の低い木造建物は、瓦が落下したり、建物が傾いたりすることがあります。

はわないと動くことができません。耐震性の低い木造建物は、傾くものや倒れるものが多くなります。



耐震性の低い鉄筋コンクリート建物は、倒れるものが多くなります。耐震性の高い木造建物でも、まれに傾くことがあります。

出典：気象庁・震度と揺れなどの状況（概要）より

（２）風水害

①河川氾濫・土砂災害

災害危険箇所の指定状況	土石流危険渓流	該当なし	
	急傾斜地崩壊危険箇所	該当なし	
	地すべり危険箇所	該当なし	
	土砂災害警戒区域	該当なし	
	土砂災害特別警戒区域	該当なし	

*堺市資料

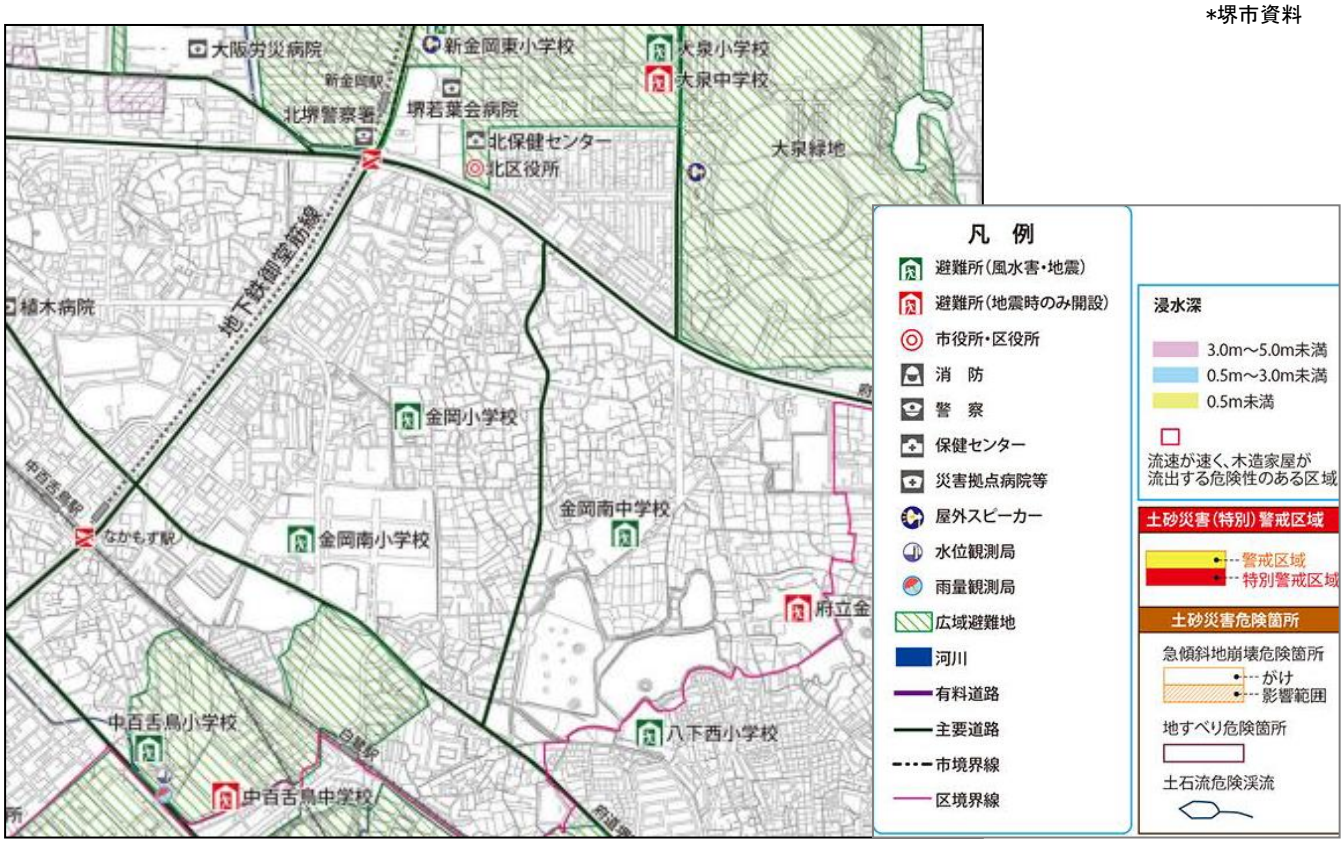

金岡校区付近の土砂災害・洪水ハザードマップ

②内水

＊過去の浸水

No..	河川等名（下水含む）	浸水箇所	備考
1	狭間雨水1号線	長曽根東町会北東付近一帯	
		ダイキン工業堺製作所金岡工場北東角付近	
2	金岡町内農業用水路	金岡町2365番地付近	
		金岡町2365から北側一帯	

¥

＊北区狭間雨水１号線情報

設置者	所在地	設置物
堺市	金岡町地先　但しダイキン金岡工場北東側付近	水位計
堺市	金岡町3028地先　但し、金岡ドリーム公園北側付近	水位計
堺市	長曽根町3068地先　但し、Aプライス新金岡店東側付近	水位計

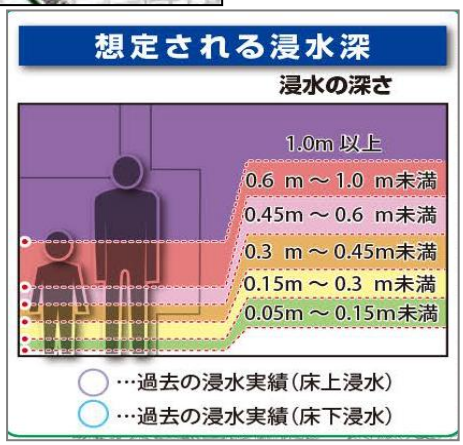

金岡校区付近の内水ハザードマップ

◆４．災害危険度判定調査結果

（１）災害危険度判定調査とは

災害危険度判定調査は、地震に対する市街地の防災性能の程度を建物構造や道路・公園等の空地などの状況により比較評価するものです。特定の地震による建物被害や人的被害などを想定した被害想定とは異なります。

（２）災害危険度判定調査結果

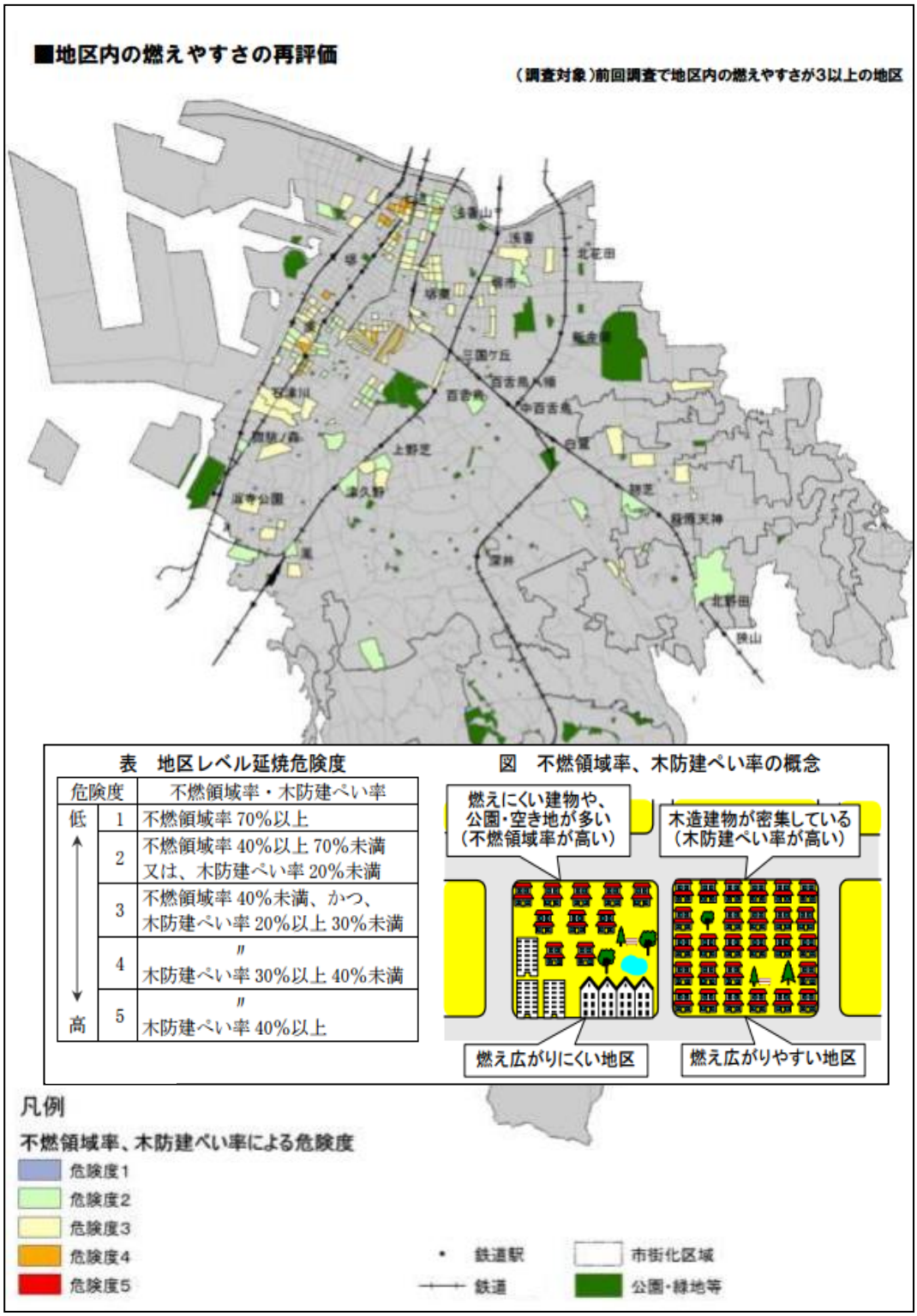

■消防活動の困難性の再評価

（調査対象）前回調査で地区内の燃えやすさが3以上の地区

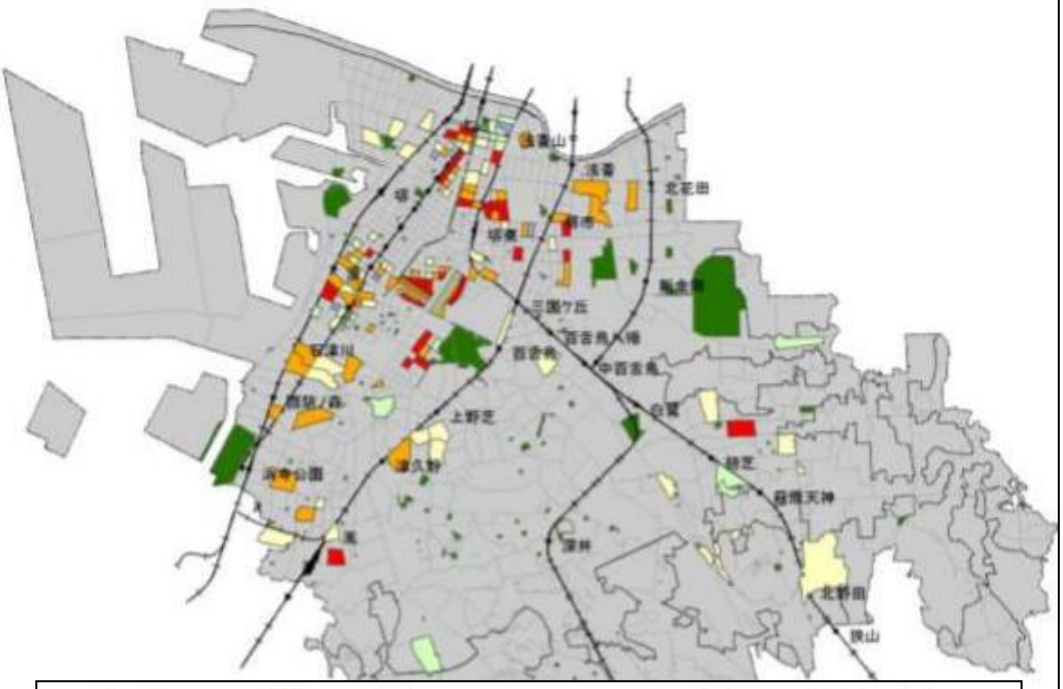

表　地区レベル消防活動困難度

危険度		消防活動困難区域率
低	1	20%未満
↑	2	20%以上 40%未満
	3	40%以上 60%未満
↓	4	60%以上 80%未満
高	5	80%以上

図　消防活動困難区域の概念

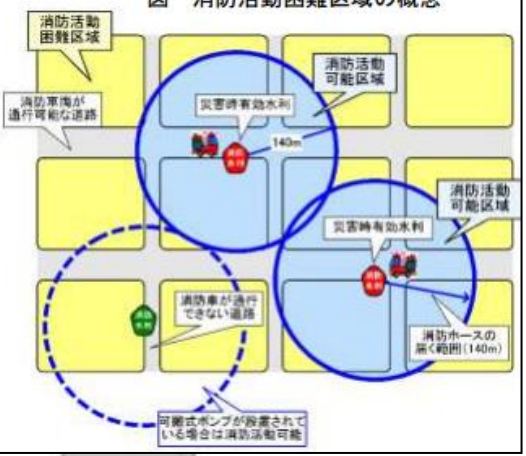

凡例

消防活動困難区域率による危険度

- 危険度1
- 危険度2
- 危険度3
- 危険度4
- 危険度5

- 鉄道駅
- 鉄道
- 市街化区域
- 公園・緑地等

■建物倒壊による道路閉塞のしやすさの再評価

（調査対象）前回調査で地区内の燃えやすさが3以上の地区

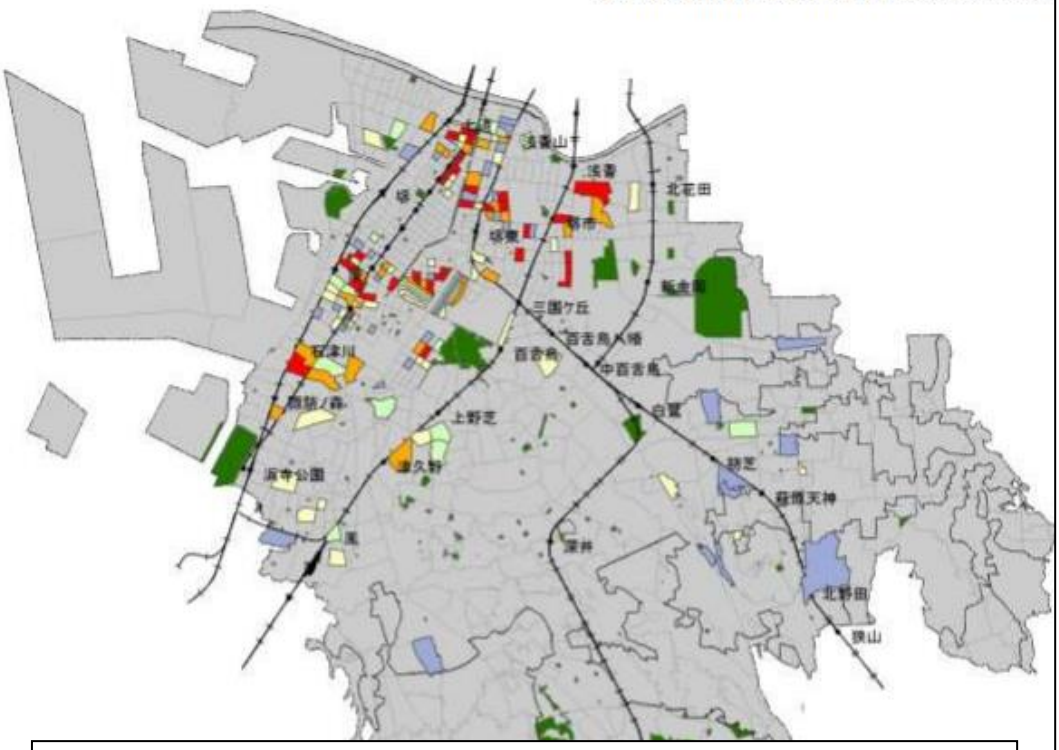

表　地区レベル道路閉塞危険度

危険度		通過障害率
低	1	30%未満
↑	2	30%以上 40%未満
	3	40%以上 50%未満
↓	4	50%以上 60%未満
高	5	60%以上

図　道路閉塞の概念

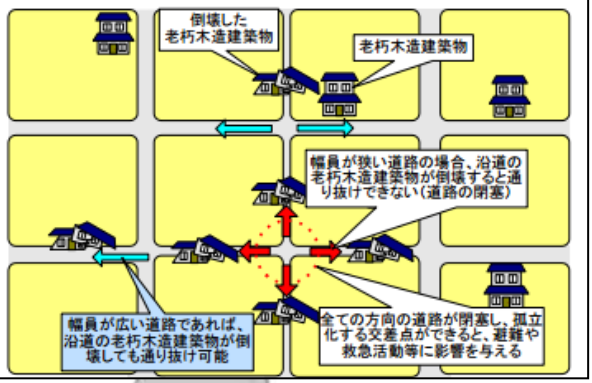

凡例

通過障害率による危険度

- 危険度1
- 危険度2
- 危険度3
- 危険度4
- 危険度5

- 鉄道駅
- 鉄道
- 市街化区域
- 公園・緑地等

■火災の延焼拡大の危険性の再評価

（調査対象）前回調査で地区内の燃えやすさが3以上の

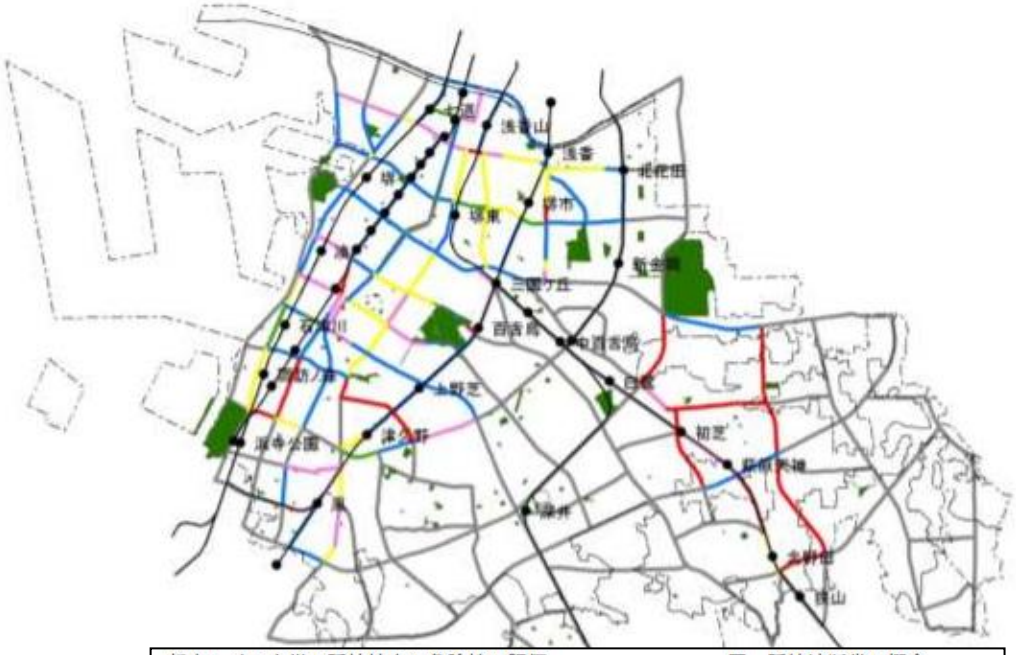

都市レベル火災の延焼拡大の危険性の評価

危険度		延焼遮断帯整備率
低	1	80%以上、または片側に大規模な空地などがある場合
↑	2	60%以上 80%未満
	3	40%以上 60%未満
↓	4	20%以上 40%未満
高	5	20%未満

図　延焼遮断帯の概念

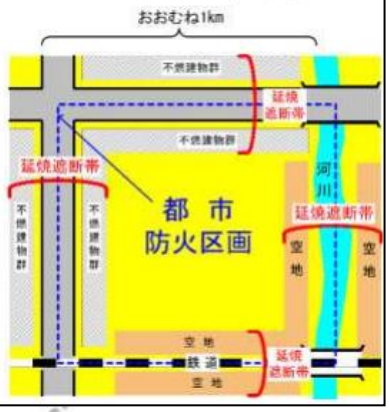

凡例

延焼遮断帯整備率による危険度

- 危険度1
- 危険度2
- 危険度3
- 危険度4
- 危険度5
- 今回対象外路線
- 鉄道駅
- 鉄道
- 市街化区域
- 公園・緑地等

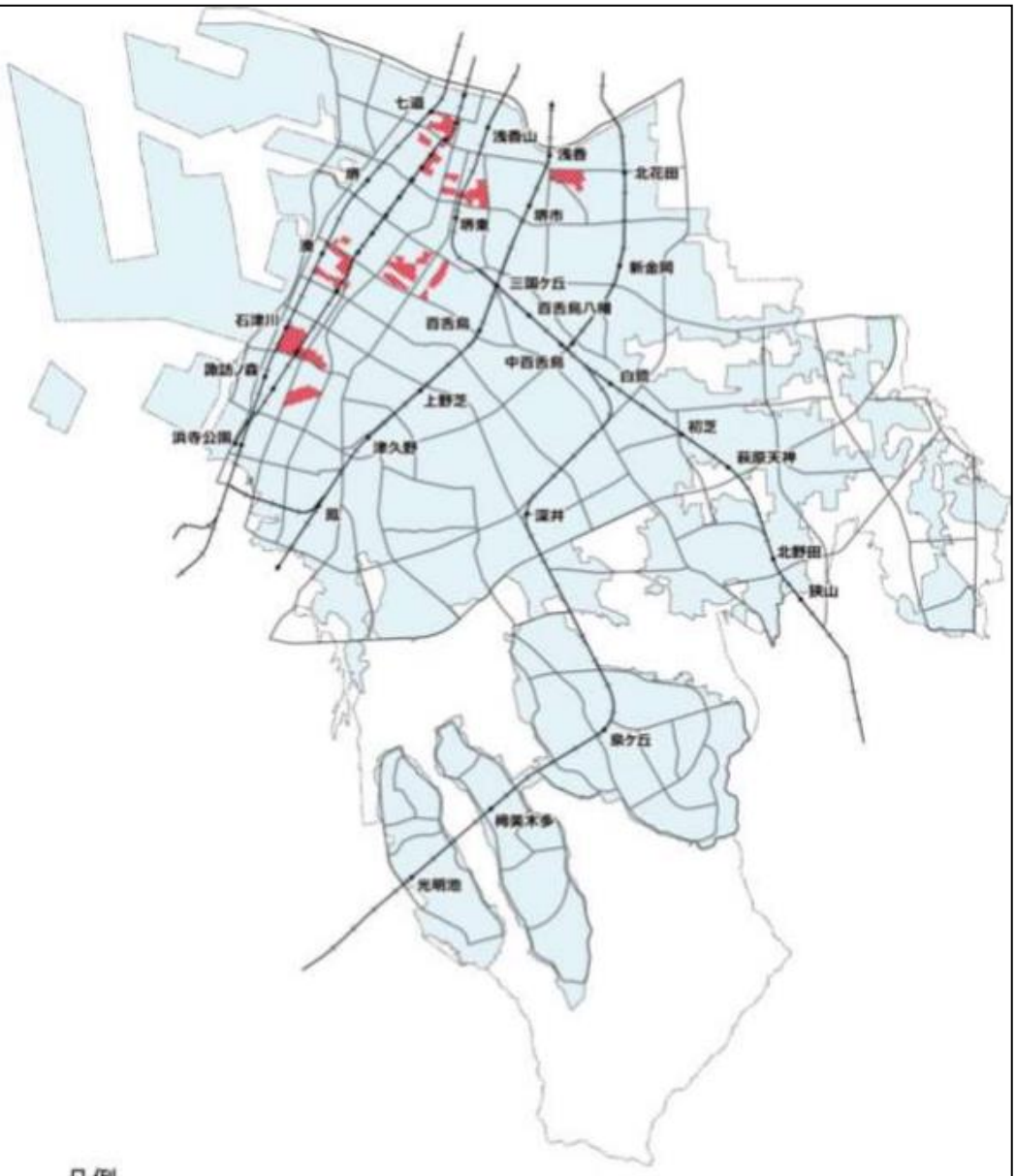

凡例

危険性が高いエリア

鉄道駅

鉄道

市街化区域

都市防火区画

危険性が高いエリア：災害危険度判定調査における「地区内の燃えやすさ」の危険度が3以上の町丁を対象に、「地区内の燃えやすさ」、「消防活動の困難性」、「建物倒壊による道路閉塞のしやすさ」、「火災の延焼拡大の危険性」の各危険度の相加平均を算定し、その値が3以上の町丁が集中するエリアを抽出。なお、当エリアは、これらの危険性の要因が重複し、かつ連担しているエリアを抽出したものであり、これらのエリア以外でも、個々の要因で危険性が高くなっている場合など、それぞれの危険要因に応じた取組みが必要であることに留意しなければなりません。

◆５．施設・地域資源

防災関連施設等	消防署		1箇所	（管轄）北消防署
	警察署・交番		2箇所	金田交番・長曽根交番
	その他防災施設 （地域会館と集合所を除く）		16 箇所	
	消防施設	水防倉庫等	箇所	
		防火水槽 （耐震性水槽）	5箇所	竹ノ内公園(100t)・金岡町地先(40tが 2 箇所)・中池公園(40t)・東公園(40t)
	主な公共施設	公園	19 箇所	竹ノ内公園・中池公園・東公園・えびね公園・辰池公園・いちょう公園・ゆずりは公園・なでしこ公園・くつわむし公園・おしどり公園・つぐみ公園・かわせみ公園・おおいけ公園・新池公園・森ヶ池公園・窪田池公園・楠塚公園・第 56-08 号公共緑地・のぎく広場
		指定避難所	3箇所	金岡小学校・金岡南中学校・金岡高等学校（地震時のみ）
		広域避難地	1箇所	金岡公園・大泉緑地
	教育関連施設		3箇所	金岡小学校・金岡南中学校・金岡高等学校
	要配慮者関連施設	病院・診療所	24 箇所	
		社会福祉施設	1箇所	
		幼稚園・保育園	4箇所	
	防災倉庫 ・防災倉庫は、災害用備蓄倉庫及び応急対策に必要な防災機器の保管庫のこと。 （参考）災害用備蓄倉庫とは、コンテナ型を指す。		2箇所	災害用備蓄倉庫：金岡小学校、金岡南中学校
	防災行政無線(屋外スピーカー)		1箇所	

３．校区の取り組み

◆１．校区の取り組み目標

（１）目指すべき校区の姿

１　全単位自治会における「金岡校区自主防災組織単位自治会活動マニュアル」の周知及び単位自治会自主防災組織の設立、並びに「自主防災訓練指導マニュアル」に基づく訓練の実施。
２　校区福祉委員会と協力して避難行動要支援者の把握と避難計画の構築。
３　単位自治会における防災士の資格の習得。

（２）校区の課題

１　災害が発生した時は、「生命を第一に」の考え方で各班の町会隣組（原則５軒から１０軒）が安否確認後、一時集合場所に避難することとしているが、校区自主防災会が組織的に機能するまでに相当な時間がかかると思われるため、迅速な対応には単位自治会で自主防災組織（４町会設立済）を立ち上げていくことが喫緊の課題である。
２　高齢化が進むなか、自治会未加入者の日々変わっていく避難行動要支援者の把握が難しい。

（３）年間の取り組み計画

１　毎年、避難訓練を開催し、単位自治会で編成されている町会隣組ごとに安否確認できるようにする。
２　毎年、自主防災訓練を開催し、避難行動要支援者（障害をお持ちの方）にも訓練参加を呼びかける。
３　校区自主防災会及び単位自治会で随時自主防災会議を開催する。
４　親子防災キャンプの実施について関係機関と調整していく。

【参考（目指すべき校区の姿と課題、取り組み計画に関して）

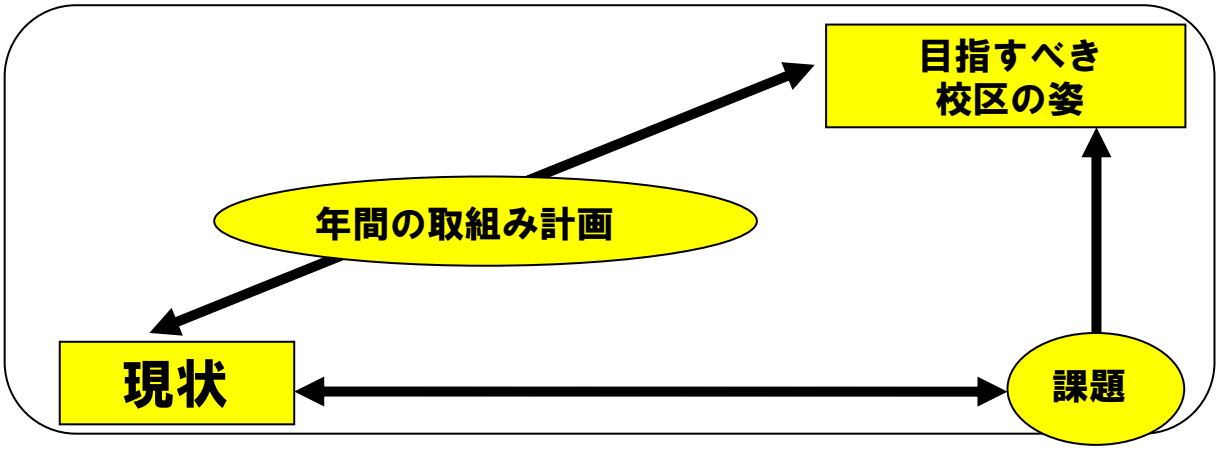

◆２．金岡校区自主防災組織の活動

▸校区自主防災組織について

自然災害の対応は、発生当初に自助活動として個人対応を迫られますが、災害の拡大に伴い個人の対応の限界が生じ、共助、公助へと進んでいきます。

共助においては校区自主防災組織が活動することになりますが、その体制が整うまでに時間を要することが考えられます。

その間において、ただじっと待つだけでは助かる命も助からないことにもなる可能性があり、やれることは全てやることが求められます。

やれることとは、近隣住民が協力し助け合うことです。

スケールメリットのある校区自主防災組織が立つ上がるまでは、迅速性のある自治会・町会での共助活動である自主防災組織を立ち上げ、校区自主防災組織の礎になることができれば強力な防災組織体制が構築されます。

現在、校区にある２３自治会の内、４自治会で自治会自主防災組織が結成されていますが、今後は各自治会に結成を呼び掛け自治会組織の強化を図ります。

▸校区における避難行動計画と安否確認の原則

校区における災害時避難行動計画は、単位町会の最小単位である班を概ね５世帯から１０世帯を一つの単位として、町会隣組とし、災害発生時には相互に声を掛け合い、お互いの安否確認を行った後に、班で取り決めてある一時集合場所への避難することとしています。

班の避難者の確認は、各班毎の回覧板を使用して行うこととしています。

避難の時期は、「堺市から避難勧告や避難指示が発令されたとき」又は「堺市北区内で震度５弱以上の地震が発生したとき」に自治会で決まられている一時集合場所に避難することです。

（一時集合場所は「地域と命を守る防災マップ」を参照ください）

▸校区における災害時要支援者の対応

平成２４年度に校区会員（加入世帯：３，６８６世帯）の災害時要支援者について調査を実施し、すでに名簿の作成は完了しており、単位自治会で災害時要支援者名簿を保管しています。

校区内の自治会未加入者に係る災害時要支援者の安否確認については、平成２７年度から下記の対応としました。

①自治会加入を促進する。

②人道的見地から、一時集合場所へ避難後、自治会内に居住する「堺市の災害時要支援者調査の結果、災害時要支援者として同意している者」は、原則として自治会で対応します。

③校区自治連合会・校区自主防災会及び校区福祉委員会で対応を検討した結果、校区自治連合会内で居住する災害時要援護者で、その地域に自治会の設立されていない、又

は、設立されているが校区自治連合会に加入していない地域に居住している災害時要支援者は校区福祉委員会が対応することとしています。

＊平成２６年９月１８日　校区福祉委員長　了承済み。

▸単位自治会自主防災組織について

以下の資料参照ください。

・金岡校区自主防災組織自治会活動マニュアル

・金岡校区自主防災組織自治会活動マニュアル（資料編）

また、活動においては、自主防災指導マニュアル（金岡校区）や１９ページの単位自治会の地域と命を守る防災マップの活用の活用も有効です。

▸情報連絡体制の確立

災害時における情報連絡体制は下記のとおりとしています。

① 災害発生時には、単位自治会の会館等を災害対策本部と位置づけ、災害対策本部看板を単位自治会ことに設置します。、

② 災害対策本部と総務班員との連絡用として単位自治会毎にトランシーバー３基を貸与しています。（２３単位自治会と校区対策本部との総数８０基）

③ 関係機関や地域内の状況把握を迅速に行うため連絡用自転車（ノーパンク自転車）を小学校に常時保管しています。

④ 連絡用紙を活用し、班や各単位自治会の被害状況などを災害対策本部に伝えます。連絡用紙については、金岡校区自主防災組織自治会活動マニュアル（資料編）を参照ください。

▸防災水路の活用

災害時における消火用水及びトイレ用水に確立体制は下記のとおりとしています。

① 金岡町内のため池の水を防災水路としています。農業用水路を利用して金岡校区内のほぼ全域をカバーできる体制をとっています。

② 長曽根西町会にはため池もあることから長曽根東町会防災水路から狭間川に水を流し、長曽根地区の１か所にアルミ製のはしごで降りて取水できるようになっています。

校区関連のため池情報

No	ため池名	所在地	ため池 管理者等	要水防堤長 （m）	堤高 （m）	満水面積 (ha)	貯水量 （㎥）	備考
1	森池	北区金岡町	菅池水利組合	368	2.6	0.9025	13,400	
2	菅池	北区金岡町 2616	菅池水利組合	862	4.1	5.0636	139,620	
3	長池	北区金岡町 2509	長池水利組合	1,010	4.65	6.3957	232,800	
4	寺池	北区金岡町	菅池水利組合	60	1	0.6	8,700	
5	堂ヶ池	北区金岡町	堂ヶ池水利組合	237	2	0.93	14,880	
6	新池	北区黒土町 113	小池水利組合	480	2	0.88	8,800	

【資料編】

１．役員名簿

（１）校区自主防災会名簿　　別添のとおり

（２）自主防災組織図　　金岡校区自主防災組織（各班の役割）

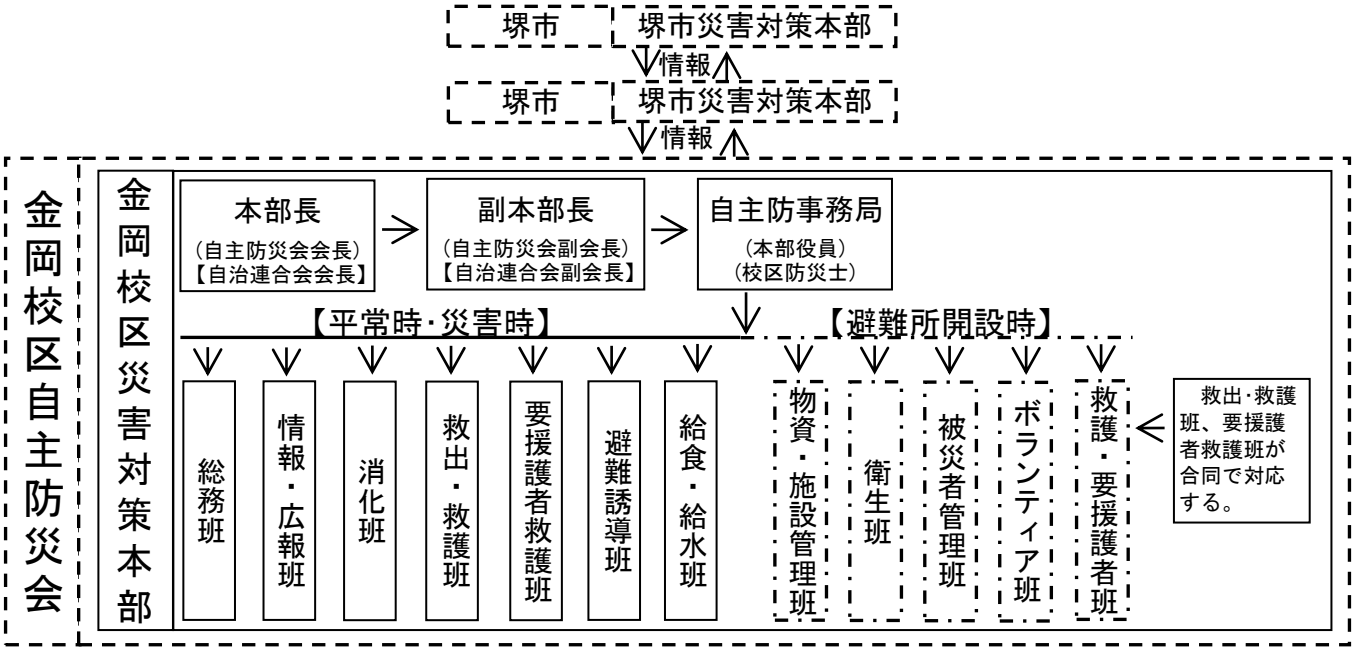

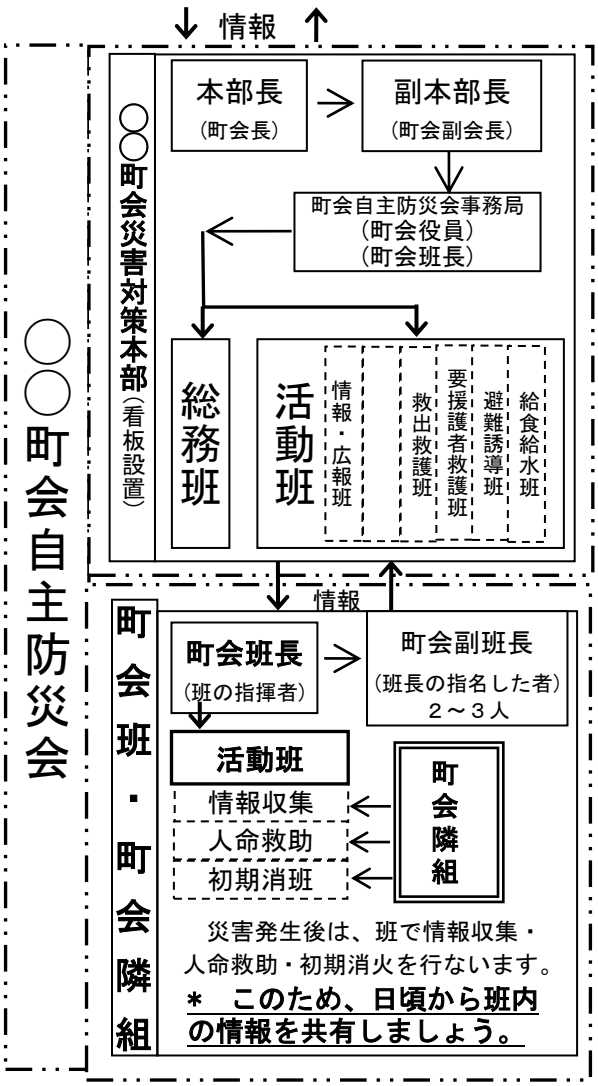

各班の任務〈平常時及び災害時の任務〉

班	平常時	災害時
総務班	自主防災会を運営し、各班を調整する。	全てを統括する。
情報･広報班	講習会や訓練等を企画し、町会員の防災意識の高揚に努める。	正しい情報を把握し、町会員に情報を提供する。
消化班	消化訓練や機材の整備を行い、火災に備える。	火を出さない。延焼防止、初期消火。
救出･救護班	救出や救護の技術を身に着け、指導する。	閉じ込められた人の救出や負傷者の応急措置を行う。
要援護者救護班	町会内の要援護者を把握する。	要援護者の無事と体調、避難状況を把握する。
避難誘導班	避難場所や避難方法を確認し、町会員に周知する。	町会員の安否を確認し、安全な避難を促す。
給食･給水班	備蓄について町会員に周知し、炊き出しの計画をする。	自宅避難者等の水の確保、食糧はどのくらい必要かの確認を行う。

〈避難所開設時の任務〉

班	避難所開設時
総務班	避難所全体の把握。
情報･広報班	情報を収集し、素早く発信･伝達する。
衛生班	避難所全体の衛生面を把握する。
給食･給水班	元気になるおいしい食事を提供する。
物資･施設管理班	物資を管理し、適切に配分する。
被災者管理班	避難者を把握し、情報を整理する。
ボランティア班	ニーズの把握。ボランティア関係機関との調整受入れ。何でも相談窓口の設置と相談対応。
救護･要援護者班	要援護者に配慮した支援体制をつくる。

２. 災害対応関連施設の鍵の保管者名簿

（１）災害時避難所（小学校、中学校、高校）

金岡小学校：通用門／体育館／校舎／防災倉庫

役職	氏名	住所	電話（自宅）	電話（携帯）
校長				

金岡南中学校：通用門／体育館／校舎／防災倉庫

役職	氏名	住所	電話（自宅）	電話（携帯）
校長				

大阪府立金岡高等学校：通用門／体育館／校舎／備蓄倉庫

役職	氏名	住所	電話（自宅）	電話（携帯）
校長				

（２）地域会館

〇●●：正面玄関／その他

役職	氏名	住所	電話（自宅）	電話（携帯）

３．災害時の連絡体制

（１）防災行政無線

〇配備場所・配備数：職員室に１台

〇自局呼出番号：金岡小学校 ▨

金岡南中学校 ▨

〇北区役所の無線番号： ▨（または ▨）

北区災害対策本部への発信方法 「『 ▨ 』＋『 ▨ 』＋『 ▨ 』」＋「採用」

（２）災害時優先電話

〇用途：避難者発信用

〇保管／設置場所：

金岡小学校　（電話機）備蓄倉庫

（回線口）体育館北東角

金岡南中学校（電話機）備蓄倉庫

（回線口）体育館校舎側入口横

〇配備数：各３台

４. 指定避難所内災害用資器材・備蓄物資一覧

金岡小学校内コンテナ倉庫（災害用備蓄倉庫）

項　目	品名・仕様など	各ｺﾝﾃﾅ内 数量
仮設トイレ	ベンクイック又はドントコイ等	2
簡易トイレ	サニターⅡ又はサニタークリーンポータブル等	8
トイレットペーパー	芯なし 150m×48 ロール／箱	1
生理用品	24 個入り/1袋	3
発電機セット	発電機	1
	燃料携行缶（20ﾘｯﾄﾙ）	1
	ガソリン缶（1ﾘｯﾄﾙ缶×4本／箱）	1
	オイル（1ﾘｯﾄﾙ缶×1本）	1
	ハロゲンライト	1
	ライトスタンド	1
	運搬用台車	1
	コードリール（30m）	2
毛布	アルミ真空パック	360
サルベージシート	5.4m×5.4m	5
万能斧	330mm、770g	3
ハンマー（両口）	3.6 kg、900mm 柄付	3
小ハンマー		65
救助用ロープ	径 12mm×20m	3
ノコギリ	バクマソー300mm 木柄式	5
スコップ（丸パイプ柄）	特選木柄ショベル、850mm 程度	5
バール	1200mm	1
バール	平バール、900mm 尾平	5
バール	750mm	3
バール	600mm	1
ツルハシ	片ツル、1.8kg、900mm 柄付	3
ボルトクリッパー	BC-750	2
軍手	すべり止め付き（1ダース）	3
折りたたみ式担架	5.5 kg、188cm×47cm×3cm	1
災害用優先電話機 3 台	プラスチックケースに一式格納	1
トランシーバー2 台 1 組	プラスチックケースに一式格納	1
避難所開設布看板	60 cm×41 cm　ロープ付	2
マンホールトイレ関係	テント（内・1 張り障害者用）・便器	5
	エンジン式ポンプ・吸管・ホース各1	1
	ガソリン缶（1ﾘｯﾄﾙ缶×4本／箱）	1

金岡南中学校内コンテナ倉庫（災害用備蓄倉庫）

項　目	品名・仕様など	各ｺﾝﾃﾅ内 数量
仮設トイレ	ベンクイックなど	2
簡易トイレ	サニターⅡ	8
トイレットペーパー	芯なし 150m×48 ロール／箱	1
発電機セット	発電機	1
	燃料携行缶（２０㍑）	1
	ガソリン缶（１㍑缶×４本／箱）	1
	オイル（１㍑缶×１本）	1
	ハロゲンライト	1
	ライトスタンド	1
	運搬用台車	1
	コードリール（30m）	2
毛布	アルミ真空パック	360
サルベージシート	5.4m×5.4m	5
万能斧	330mm、770g	3
ハンマー（両口）	3.6 kg、900mm 柄付	3
小ハンマー		48
救助用ロープ	径 12mm×20m	3
ノコギリ	バクマソー300mm 木柄式	5
スコップ（丸パイプ柄）	特選木柄ショベル、850mm 程度	5
バール	1200mm×1 本	1
バール	平バール、900mm 尾平	5
バール	750mm	3
バール	600mm	1
ツルハシ	片ツル、1.8kg、900mm 柄付	3
ボルトクリッパー	EBC-750	2
軍手	すべり止め付き（1ダース）	3
折りたたみ式担架	YDC-1A1 5.5 kg、188cm×47cm×3cm	1
災害用優先電話機	プラスチックケースに一式格納	1
トランシーバー2 台 1 組	プラスチックケースに一式格納	1
避難所開設布看板		2

金岡小学校内　体育館２階　西側倉庫

資器材・備蓄物資名	数量
水（490ml）	288 本 （24 本入×12 箱）
ビスケット	480 食 （60 食×8 箱）

金岡南中学校内　Ｅ棟１階　配膳室

資器材・備蓄物資名	数量
水（490ml）	288 本 （24 本入×12 箱）
ビスケット	480 食 （60 食×8 箱）

５.地域が保有する災害用資器材・備蓄物資一覧（金岡小学校内）

資機材名	仕様	数量	保管場所
折りたたみ式リヤカー	昭和アルミリッジ N58-A25	1	コンテナ内
担架	４つ折り畳足付き	1	コンテナ内
油圧式ジャッキ	MASADA　HPD－41	1	コンテナ内
防災用鍋	実用鍋（40cm）ふた・汁杓子	1	コンテナ内
スチール棚	日本ﾌｧｲﾘﾝｸﾞ LA66L－15	1	コンテナ内
車いす	ノーパンク仕様 KA203SB	1	コンテナ内
ツールセット	レスキュー11	1	コンテナ内
災害用トイレテント付	災害用トイレ・ロゴステント付	2	コンテナ内
災害用トイレ	非常用トイレベンリー袋	2	コンテナ内
災害時飲料用ポリ袋	リキパック 10ℓ	3	コンテナ内
消火用バケツ	亜鉛メッキ 8ℓ	３０	コンテナ内
緊急用シート	サバイバルシート　G/S	５０	コンテナ内
カセットガス発電機	ホンダエネポ	1	コンテナ内

６.最寄りのマンホールトイレ設置公園一覧

	公園名	所在地	連絡先	
1	金岡窪田池公園	北区金岡町 3028-9	大浜公園事務所 232-1489	下水道直結式 6

７．校区関連指定避難所一覧

	施設名	収容可能人員	所在地	連絡先	避難所種別
1	金岡小学校	1,035 人	北区金岡町 1254	252-0028	風水害・地震
2	金岡南小学校	1,309 人	北区金岡町 1182-1	258-3104	風水害・地震
3	金岡南中学校	926 人	北区金岡町 2469	258-0233	地震
4	府立金岡高等学校	675 人	北区金岡町 2651	252-0031	地震
5	金岡公園体育館	4,930 人	北区長曽根町 1179-18	254-6601	地震

８.最寄りの広域避難場所一覧

	避難場所	収容可能人員	所在地	連絡先
1	金岡公園・大泉緑地及びその周辺	1,887,675 人	北区金岡町・長曽根町	大浜公園事務所 232-1489

９．校区関連会館等情報（一時避難所等）

	会館等名	所在地	連絡先	面積（㎡）
1				
2				
3				
4				
5				
6				
7				
8				
9				
10				
11				
12				
13				
14				
15				
16				
17				
18				
19				
20				
21				

10. 校区関連公園（公共緑地除く）情報（一時集合場所等）

	施設区分	所在町会名	公園名	所在地	面積（㎡）
1	堺市	西之口	金岡町えびね公園	北区金岡町 972-50	273
2	堺市	長曽根西	長曽根辰池公園	北区長曽根町 1519-32	380
3	堺市	EG 金岡	金岡町いちょう公園	北区金岡町 704-9	750
4	堺市	ゆずりは	金岡町ゆずりは公園	北区金岡町 1100-33	300
5	堺市	竹ノ内東	金岡町なでしこ公園	北区金岡町 1092-13	171
6	堺市	中之町	金岡町くつわむし公園	北区金岡町 2383-22	371
7	堺市	西之口	金岡町おしどり公園	北区金岡町 980-15	262
8	堺市	中之町	金岡町つぐみ公園	北区金岡町 2415-8	140
9	堺市	竹ノ内東	金岡町かわせみ公園	北区金岡町 1264-32	230
10	堺市	長曽根西	長曽根竹ノ内公園	北区長曽根町 3031-2	1390
11	堺市	西之口	金岡町おおいけ公園	北区金岡町 3000-3	1297
12	堺市	長曽根西	長曽根新池公園	北区長曽根町 3011-4	1159
13	堺市	長曽根西	長曽根中池公園	北区長曽根町 3014-1	4935
14	堺市	長曽根東	長曽根森ケ池公園	北区長曽根町 3054	1400
15	堺市	長曽根東	長曽根東公園	北区長曽根町 3062-6	999
16	堺市	竹ノ内東	金田窪田池公園	北区金岡町 3028-9	7097
17	堺市	楠友会	長曽根楠塚公園	北区金岡町 3076-1	1401
18	堺市	大道町	金岡町のぎく公園	北区金岡町 2860-6	63
19	民間	井の尻町	井の尻町広場	北区金岡町	
20	民間	西御坊町	西御坊町広場	北区金岡町	
21	民間	東御坊町	東御坊町ちびっこ広場	北区金岡町	
22	民間	芝之内町	芝之内町ちびっこ広場	北区金岡町	
23	民間	長曽根町	長曽根町自治会グラウンド	北区長曽根町	
24	民間	二軒茶屋町	金岡町自治連合会グラウンド	北区金岡町	

11. 区内福祉避難所一覧

	施設名	所在地	連絡先
1			
2			
3			
4			
5			
6			
7			
8			
9			
10			

12. 区内防災関係機関連絡先一覧

	機関名	所在地	連絡先
1	大阪府北堺警察署	北区新金岡町 1-1-1	250-1234
2	大阪府北堺警察署金田交番	北区金岡町 2305-2	250-1234
3	大阪府北堺警察署長曽根交番	北区長曽根町 3018-11	250-1234
4	堺市北消防署	北区新金岡町 4-1-2	250-0119
5	堺市北消防署百舌鳥出張所	北区百舌鳥梅町 3-51-7	255-0119
6	堺市北区役所	北区新金岡町 5-1-4	258-6706
7	金岡公民館	北区金岡町 1089-1	257-6890

13. 北区医療機関関係

	医療機関	所在地	連絡先
1			
2			
3			
4			
5			
6			
7			
8			
9			

10	
11	
12	
13	
14	
15	
16	
17	
18	
19	
20	
21	
22	
23	
24	
25	
26	
27	
28	
29	
30	
31	
32	
33	
34	
35	
36	
37	
38	
39	
40	
41	
42	
43	
44	

45	
46	
47	
48	
49	
50	
51	
52	
53	
54	
55	
56	
57	
58	
59	
60	
61	
62	
63	
64	
65	
66	
67	
68	
69	
70	
71	
72	
73	
74	
75	
76	
77	
78	

79			
80			
81			
82			
83			
84			
85			
86			
87			
88			

【様式編】

北区災害対策本部行き（tel:[redacted] fax:[redacted]）

災害被害状況報告書（第　　報）

<table>
<tr><td>記入した時間</td><td>月　　日　　時　　分　現在</td></tr>
<tr><td>校区名</td><td></td></tr>
<tr><td>報告者氏名</td><td></td></tr>
<tr><td>報告場所</td><td></td></tr>
<tr><td>通信可能な手段</td><td>電話・ＦＡＸ・ｅ-mail・その他（　　）</td></tr>
<tr><td rowspan="2">人的被害</td><td>□なし　□不明</td></tr>
<tr><td>□あり
<table>
<tr><td>死者</td><td>人</td></tr>
<tr><td>行方不明者</td><td>人</td></tr>
<tr><td>けが人</td><td>人</td></tr>
</table></td></tr>
<tr><td rowspan="2">物的被害</td><td>□なし　□不明</td></tr>
<tr><td>□あり　□火災　約　件
□道路（道路の陥没）　約　件
□橋の被害（落橋、倒壊）　約　件
□建物倒壊　約　件
□その他
被害状況・発生場所
（　　）</td></tr>
<tr><td rowspan="2">避難者の有無</td><td>□なし　□不明</td></tr>
<tr><td>□あり　避難状況　約　人
避難先等（　　）</td></tr>
<tr><td>その他</td><td></td></tr>
</table>

*被害状況を即時把握するため、数値は速報値（概算値）でかまいません。