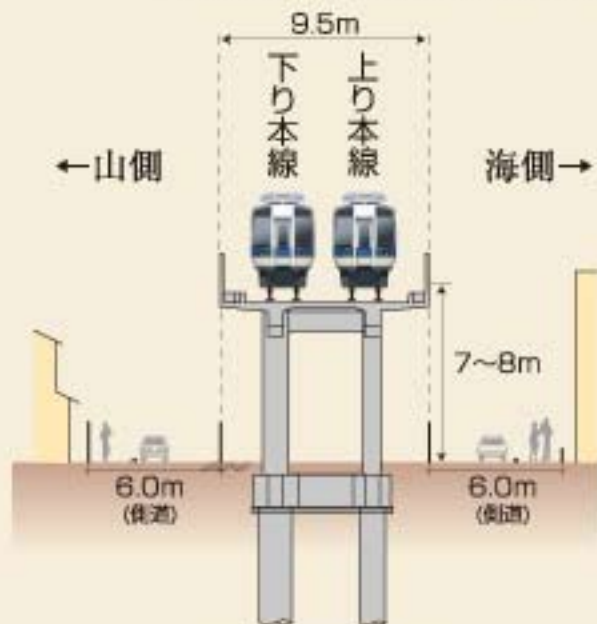
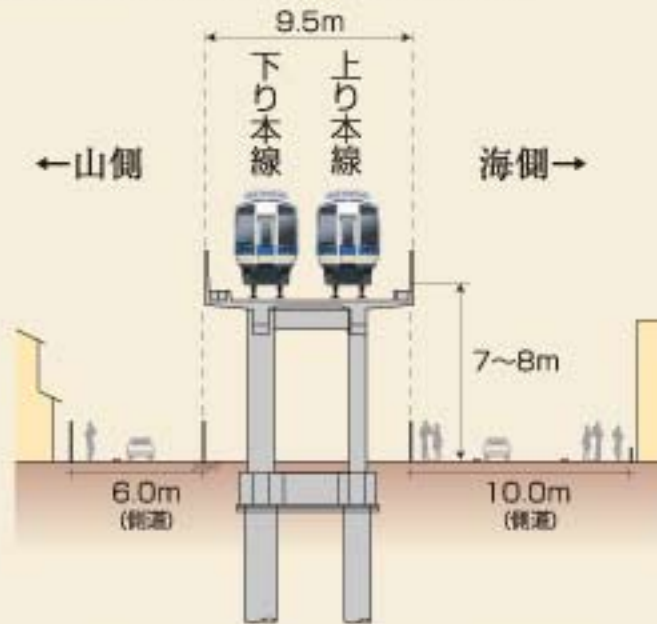


# 標準横断面図

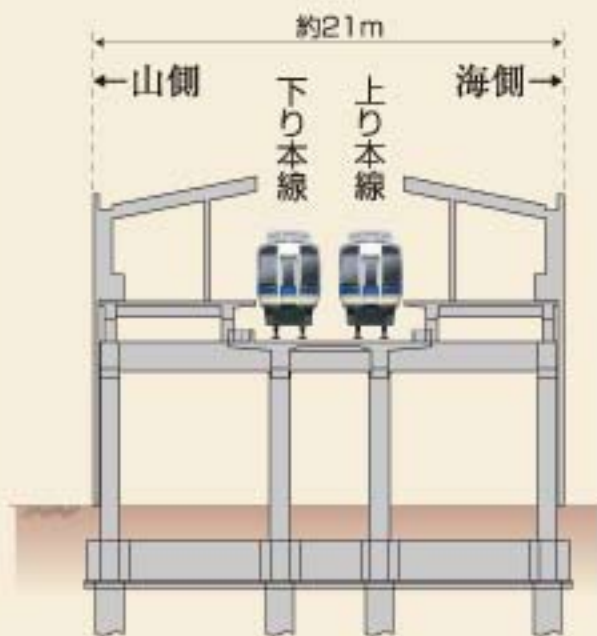
各横断面図は、北側(なんば方向)から南側(和歌山市方向)をみた場合の図です。



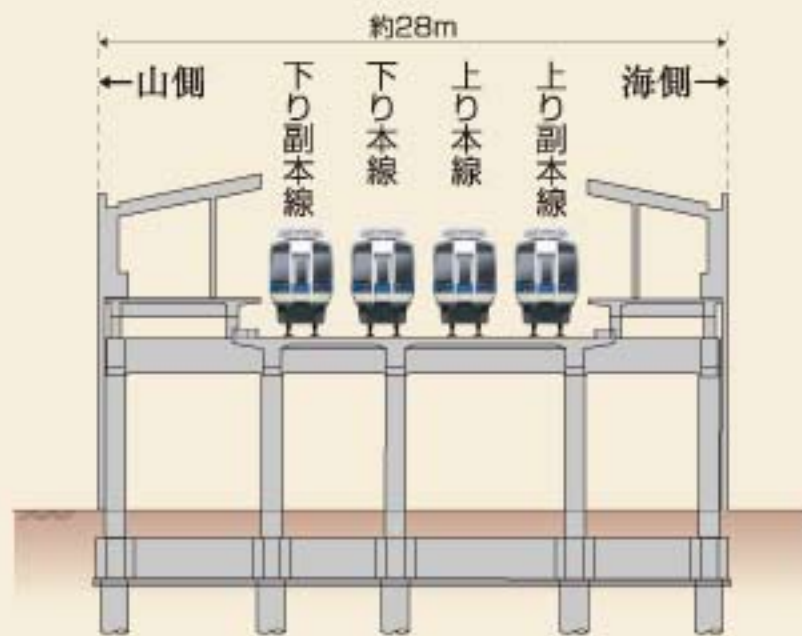
<標準高架橋>



<諏訪ノ森駅部北側～石津川>



<諏訪ノ森駅>



<浜寺公園駅>