
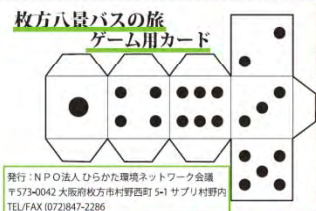


すごろく遊び

- 乗換などして、意外なところまで公共交通で行けるということを「考える」という作業をしてもらいながら、知ってもらいます。
- スタンプラリーですと、年に1回、多いところでも春・秋に1回で、なかなか参加できないこともあります。
- また、子供たちだけで公共交通を使って外出するのは危ないので、スタンプラリーのうちで、「どのように回ろう」と考える部分のみをすごろくで考えてもらうことができます。

事例：枚方、松江など

すごろく遊びように追加で作成されたカード



バス停
カード


バス停
カード

バス停
カード

バス停
カード

バス停
カード

バス停
カード



望	国見山の展	樟葉宮跡の	牧野の桜
望	国見山の展	樟葉宮跡の	牧野の桜
望	国見山の展	樟葉宮跡の	牧野の桜
望	国見山の展	樟葉宮跡の	牧野の桜
望	国見山の展	樟葉宮跡の	牧野の桜
望	国見山の展	樟葉宮跡の	牧野の桜
望	国見山の展	樟葉宮跡の	牧野の桜
望	国見山の展	樟葉宮跡の	牧野の桜

松風	百濟寺跡の	緑陰	万年寺山の	並木	香里団地の	淀川の四季	山田池の月
松風	百濟寺跡の	緑陰	万年寺山の	並木	香里団地の	淀川の四季	山田池の月
松風	百濟寺跡の	緑陰	万年寺山の	並木	香里団地の	淀川の四季	山田池の月
松風	百濟寺跡の	緑陰	万年寺山の	並木	香里団地の	淀川の四季	山田池の月
松風	百濟寺跡の	緑陰	万年寺山の	並木	香里団地の	淀川の四季	山田池の月
松風	百濟寺跡の	緑陰	万年寺山の	並木	香里団地の	淀川の四季	山田池の月
松風	百濟寺跡の	緑陰	万年寺山の	並木	香里団地の	淀川の四季	山田池の月
松風	百濟寺跡の	緑陰	万年寺山の	並木	香里団地の	淀川の四季	山田池の月

1点 (津田サイエンスヒルズ) 国見山は枚方市の南東部に位置する山で、標高286.5mです。	1点 (市民の森) 樟葉宮の跡で、6世紀はじめ継体天皇が即位したと伝えられます。	1点 (歯科大学前) 牧野の桜は桃山時代の華厳を模した今に伝える片牡神社の正側にあります。		
1点 (津田サイエンスヒルズ) 約500年前、津田正信が津田城を築いたのは、この辺りだといわれています。	1点 (市民の森) 神楽宮跡は交野天満町のあたりだといわれています。市内最古の木造計があります。	1点 (歯科大学前) 平安時代、このあたりは交野ヶ原と呼ばれ、桜の名所でした。		
2点 (津田サイエンスヒルズ) 山頂からは笠置、比良・比叡の山々、六甲山や大阪湾をも望むことができます。	2点 (市民の森) 社殿のそばにある原生林は、古代より高いこむかのように生い茂っています。	2点 (歯科大学前) 今でも桜の季節になると、多くの市民が訪れる憩いの場となっています。		
2点 (津田サイエンスヒルズ) 近くには枚方野外活動センターもあり、ロッジの宿泊やキャンプができます。	2点 (市民の森) 宮跡と推定される場所には貴船社がまつられています。	2点 (歯科大学前) 片牡神社の本殿は重要文化財に指定されています。豊臣秀頼によって再建されました。		
3点 (津田サイエンスヒルズ) ふもとはに四国学術研究所市の一角をなす津田サイエンスヒルズがあります。	3点 (市民の森) 新古今和歌集に「くもらしな花の影さるる樟葉の宮の春の夜月が残されている。	3点 (歯科大学前) この付近は、太平記に「落花の雪に踏送る。交野の春の桜野」と詠まれました。		
3点 (津田サイエンスヒルズ) ふもとはに春日神社(春日山)があります。10月には提灯まつりにぎわいます。	3点 (市民の森) 近くに古来親月の名所だった築池があります。鷹狩のあとに築ったといわれます。	3点 (歯科大学前) 特別公園には、平安時代の東北地方の首長アテルイの塚といわれる跡があります。		
1点 (中宮) 百濟寺は8世紀の終わりの頃、百濟王暎暎が一族の氏寺として建てました。	1点 (枚方市駅北口)もしくは南口) 枚方市駅の南にある緑に包まれた丘が万年寺山です。	1点 (藤田川) 東洋一といわれた香里団地は、昭和32年に建設されました。	1点 (枚方公園口) 古来、淀川は「母なる川」として沿岸の歴史と文化を育ててきました。	1点 (出屋敷) 山田池は府営山田池公園の中にあつて、公園の中核をなす古い池です。
1点 (中宮) 東大寺大仏勧進のときに、隆興の金を百濟王暎暎が献上したのがきっかけでした。	1点 (枚方市駅北口)もしくは南口) 万年寺山古墳は前方後円墳と見られます。築造年代は4世紀頃と推定されます。	1点 (藤田川) 大通りのケヤキ並木、イチョウ通りの並木といった街路樹が風景です。	1点 (枚方公園口) 春のカラシナ、夏の花のガマの穂、秋のマンジュシャゲ、冬の鴨の姿がみれます。	1点 (出屋敷) 池の周囲には深い木立、竹林の丘、花菖蒲の咲く沼地などがあります。
2点 (中宮) 百濟寺は平安時代に焼失し、鎌倉時代一度復興しましたが、再び焼失しました。	2点 (枚方市駅北口)もしくは南口) 古墳があったところに、意賀神社があります。湖内川の安全を祈っています。	2点 (藤田川) 春には深いピンクに染まり、新緑の頃は緑のトンネル、秋には見事な紅葉。	2点 (枚方公園口) 淀川の自然、歴史から河川改修などがわかる湖内川遊歩道が枚方市駅の近くにあります。	2点 (出屋敷) 散歩やジョギング、お子様にも安全な遊び場としてお薦めです。
2点 (中宮) 昭和27年には、大坂城とならぶ国の特別史跡に指定されました。	2点 (枚方市駅北口)もしくは南口) 意賀神社は、推古天皇のとき、高麗の僧が草庵を建てたのが始まりといわれます。	2点 (藤田川) 香里団地には、かつて陸軍・東京第二造兵廠東香里製造所がありました。	2点 (枚方公園口) 淀川河川公園では、野球場や多自然池など、家族連れで休日にはぎわっています。	2点 (出屋敷) 四季折々の花と緑を楽しむスポットが点在。秋にはドングリひろいができます。
3点 (中宮) 百濟寺の跡地は公園になっており、桜と松の木がたくさん植えられています。	3点 (枚方市駅北口)もしくは南口) 丘にある遺跡を登ると、十三重の塔がみえます。	3点 (藤田川) 丘の中は、かつての中心地と見られます。		

枚方八景バスの旅ゲーム ゲームカード



京阪香里園

津田駅

長尾駅

光善寺駅

樟葉駅

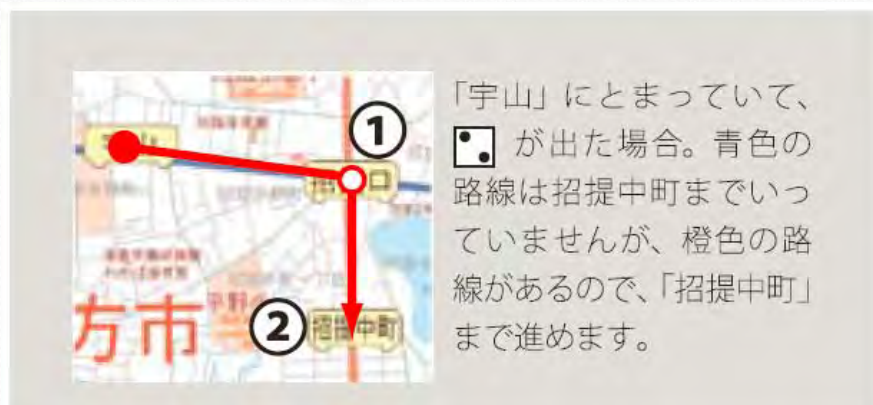
京阪牧野駅前

表面は、枚方八景の写真

裏面は、説明と点数が書かれています

遊び方

- サイコロを振り、その目だけバス停を進みます。
- 枚方八景の最寄りのバス停については、カードを引き、裏面の点数を見て、自分の得点に加えます。



- 単に家で遊んでもらう道具だけではなく、公民館活動などと組み合わせて、子供たちを集めて公共交通を知ってもらうということもできるでしょう

エコ通勤・通学コンテスト

NPO法人プロジェクトゆうあい 島根県松江市

(1) エコ通勤・通学コンテストinしまね <島根県下>

- ー主に通勤時の公共交通機関利用を促進するために、公共交通機関利用を推進する事業者のコンテストを実施します。
- ー環境にやさしい通勤を推進している(マイカー通勤を抑制している)事業者を様々な分野から、事業所の規模の大小に関わらず公募し、あわせて、具体的な取り組みの内容や、個人の逸話などを募集します。

(2) 「どこでもバスマップ学生版」の制作、配布 <松江市をモデルに>

- ー「どこでもバスマップ学生版」を制作し、松江市内の高校生、大学生を対象として公共交通利用を促進するために配布、普及啓発を行います。
- ー全体のマップとともに、各学校(15校)別の登下校バス時刻表を制作します。

公共交通の利用者を増やすには

- ・マップという「かたち」
- ・マップを生かす「しくみ」
- ・公共交通を使おうという「ころ」

3つのデザインができなければなりません

- マップだけではなく、どう使うかを考える必要があります。
- 通勤・通学をメインに絞れば、早く、遅れないこと。
- しかし、美原区民の生活を豊かにする外出においては、様々な外出では、高齢者や女性などがターゲットになります。
- 高齢者などにおいては、情報を収集することがうまくないことがあります。そのためには、口コミで伝えてあげるといった地域の活動という「しくみ」が重要かもしれません。

マップはこの「しくみ」を動かしていく際に手助けとなります。