



堺市

美原区 MIHARA 区バスマップ

2015 年度

バスを支えているのはみなさんです

クルマは便利な乗り物ですが、自分で運転できない方は、バスや電車が重要な移動手段となります。しかしながら、そのバスの利用者が減少しており、このまま利用者が減り続けると、バスサービスが維持できなくなり、バス路線の減便や廃止につながるかもしれません。そうならないためにも、無理のない範囲でクルマ利用を減らし、バスを利用してみませんか。

● 月1回のバス利用が大きな力になります。

例えば美原区区域路線バス※における年間の乗車数は

55.4万人

美原区人口 約4万人 × バス利用 1回/1ヶ月 12回 = 48万人

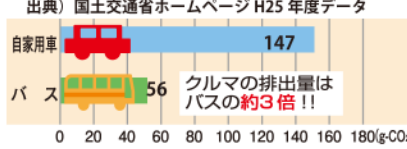
美原区民約4万人が月1回バスに乗ると48万人の年間乗車数の増加になります。

※堺市および美原町の合併に際し、新市の一体化形成と市内鉄道駅へのアクセスを目的に運行している4路線 ☆乗車数は平成26年度実績

バスを利用すると...

環境にやさしい クルマに比べ、環境に優しい移動手段です。

● 1人を1km輸送するときのCO2排出量




健康によい クルマで移動するよりバスを使う方が消費カロリーは高いです。

● 移動に伴う消費カロリー

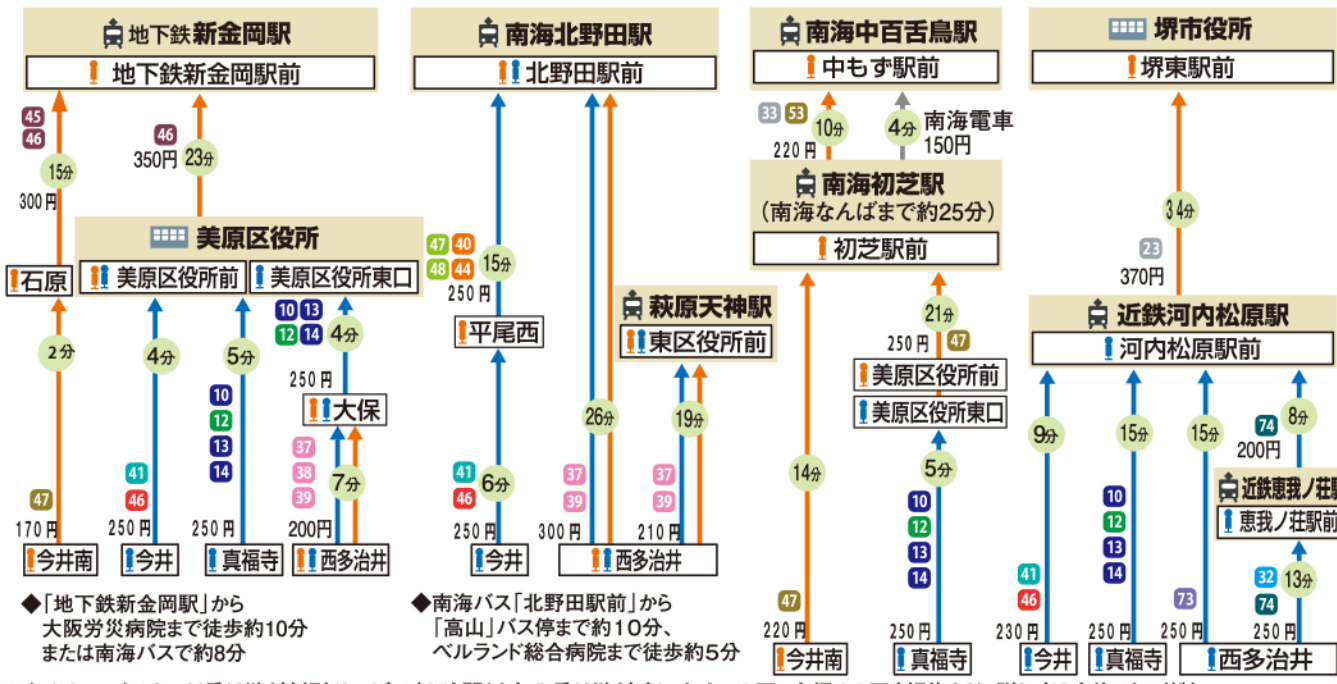


行動範囲が広がる 駐車場がない場所に行くときやお酒を飲むときに便利です。



乗り継ぎ案内

表示料金は大人料金<子供料金は半額(端数切り上げ)> 所要時間(目安) 70 系統番号 南海バス 近鉄バス



※なんかいバスカード乗り継ぎ割引サービス(2時間以内の乗り継ぎ時に大人50円、小児20円割引)あり。詳しくは南海バス(株)へ

バス路線

- 近鉄バス
【松原循環線】
01 河内松原駅前→新堂住宅→岡
02 河内松原駅前→新堂住宅→岡
04 河内松原駅前→新堂住宅→岡→西大塚南→河内松原駅前
【松原線】
10 河内松原駅前→岡北口→下黒山
14 河内松原駅前→岡北口→下黒山→平尾道
13 河内松原駅前→岡北口→下黒山→平尾道→余部
12 河内松原駅前→新堂町→下黒山→平尾道→余部
46 河内松原駅前→新堂町→平尾道→さつき野東
【丹比線】
74 河内松原駅前→恵我ノ荘駅前→高鷲→平尾
32 平尾→高鷲→恵我ノ荘駅前
31 恵我ノ荘駅前→西大塚南→平尾
73 平尾→西大塚南→河内松原駅前
【北野田線】
44 富田林駅→木材団地→平尾→北野田駅前
40 富田林駅→木材団地→平尾→平尾西→北野田駅前
43 富田林駅→木材団地→平尾→平尾西→北野田駅前
47 北野田駅前→平尾→さつき野東
48 北野田駅前→平尾→美原区役所前→さつき野東
41 富田林駅→美原区役所前→河内松原駅前
37 38 39 北野田駅前→西多治井→北野田駅前
【梅の里線】
96 喜志駅前→梅の里住宅中→さつき野センター北
● 南海バス
23 堺駅前→堺東駅前→阪和堺市駅→河内松原駅前
29 地下鉄北花田駅前→河内松原駅前
45 地下鉄新金岡駅前→北余部→北野田駅前
46 地下鉄新金岡駅前→大塚→美原区役所前
47 初芝駅前→大塚→美原区役所前
53 中もす駅前→初芝駅前→船戸下→平尾→美原高校前
61 初芝駅前→船戸下→平尾→美原高校前
特53 中もす駅前→初芝駅前→船戸下→平尾
特61 初芝駅前→船戸下→平尾



この地図は、国土地理院長の承認を得て、同院発行の数値地図25000(地図画像)を複製したものである。(承認番号 平23情複、第721号)