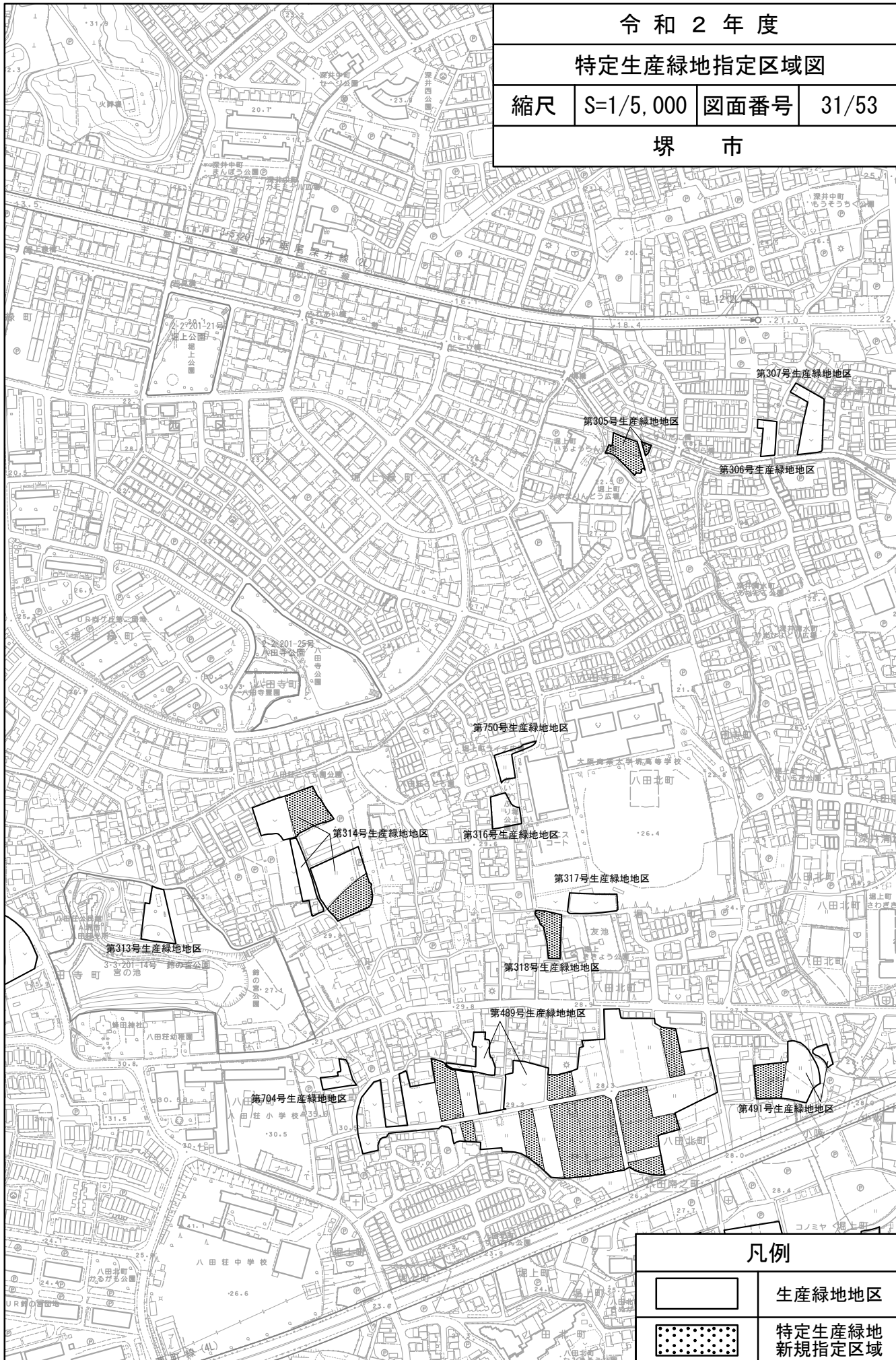


令和2年度


特定生産緑地指定区域図

縮尺 S=1/5,000 図面番号 31/53

堺市



凡例



生産緑地地区



特定生産緑地  
新規指定区域

令和2年度


特定生産緑地指定区域図

縮尺 S=1/5,000 図面番号 32/53


堺市



凡例



生産緑地地区



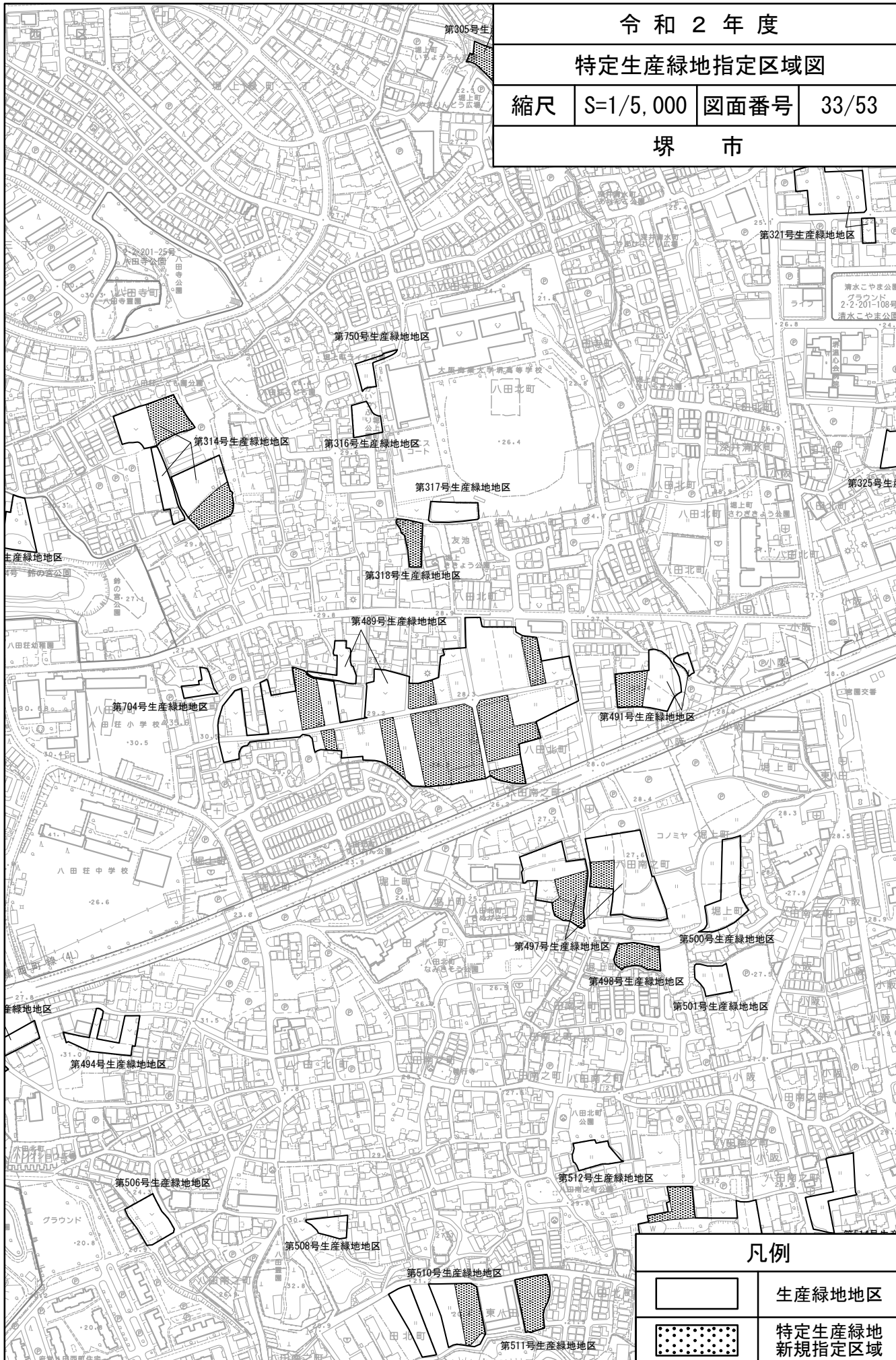
特定生産緑地  
新規指定区域

令和2年度

特定生産緑地指定区域図

縮尺 S=1/5,000 図面番号 33/53

堺市



凡例

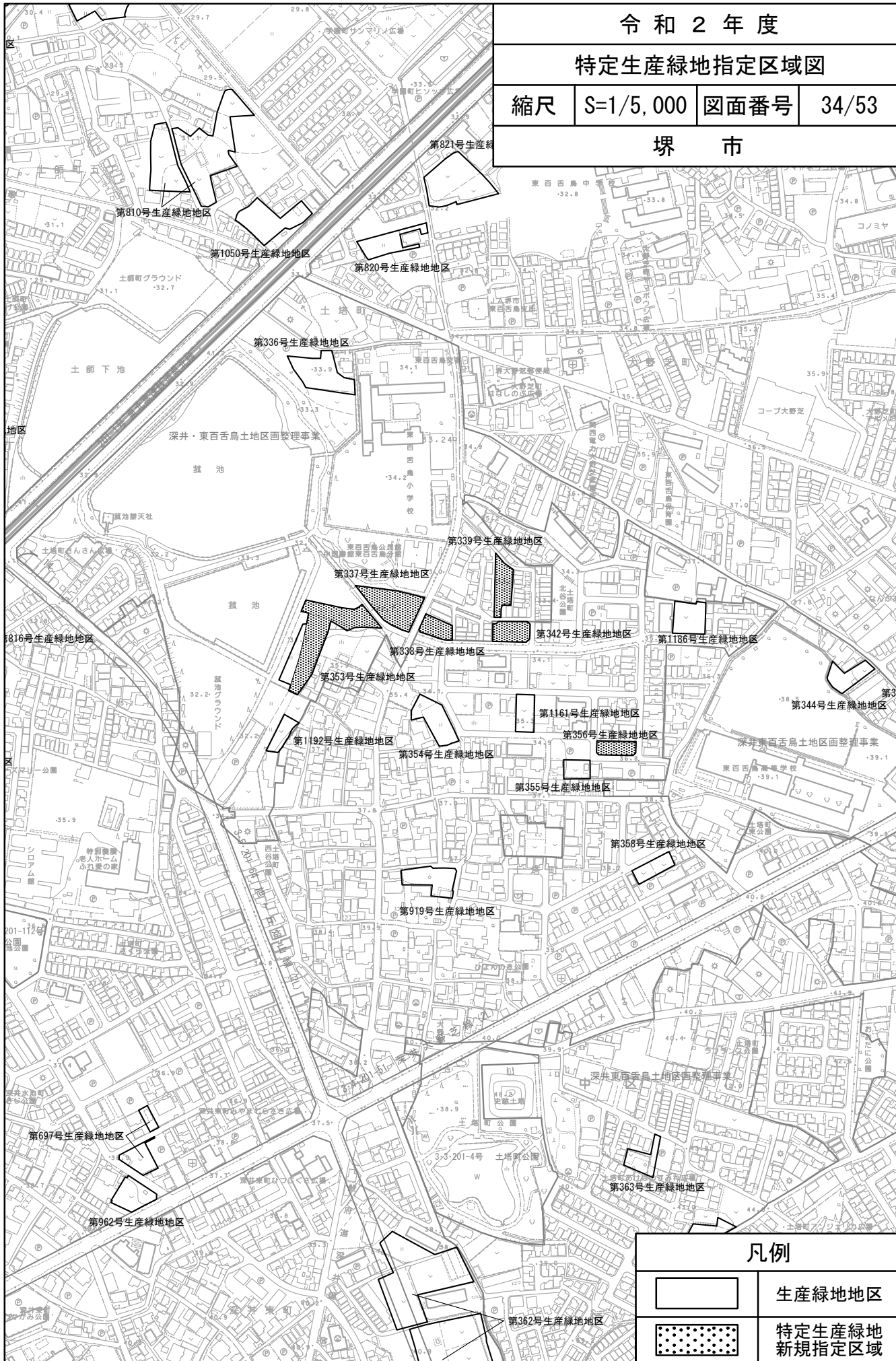
	生産緑地地区
	特定生産緑地 新規指定区域

令和2年度

特定生産緑地指定区域図

縮尺 S=1/5,000 図面番号 34/53

堺市

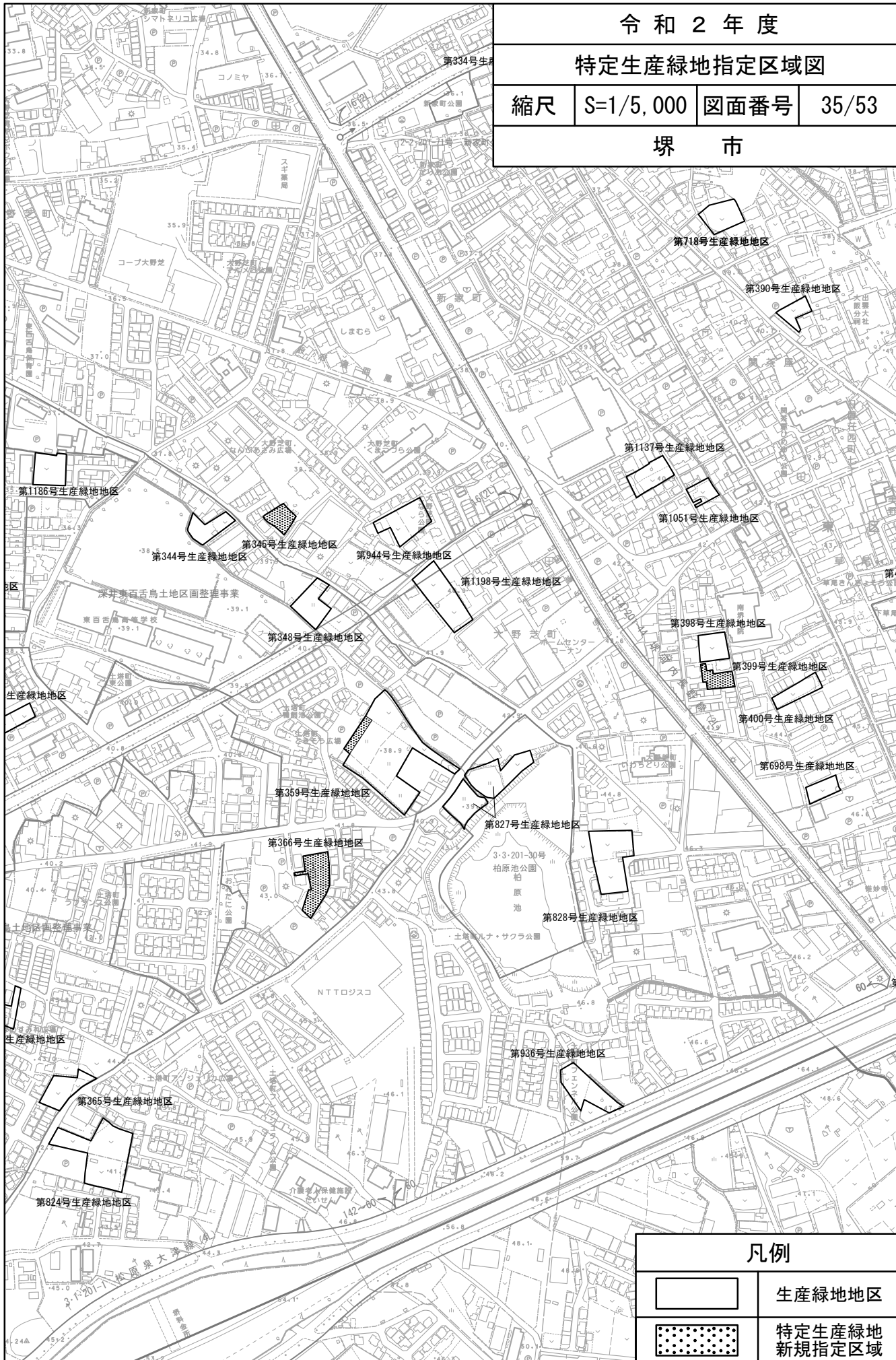


令和2年度


特定生産緑地指定区域図

縮尺 S=1/5,000 図面番号 35/53

堺市



凡例



生産緑地地区



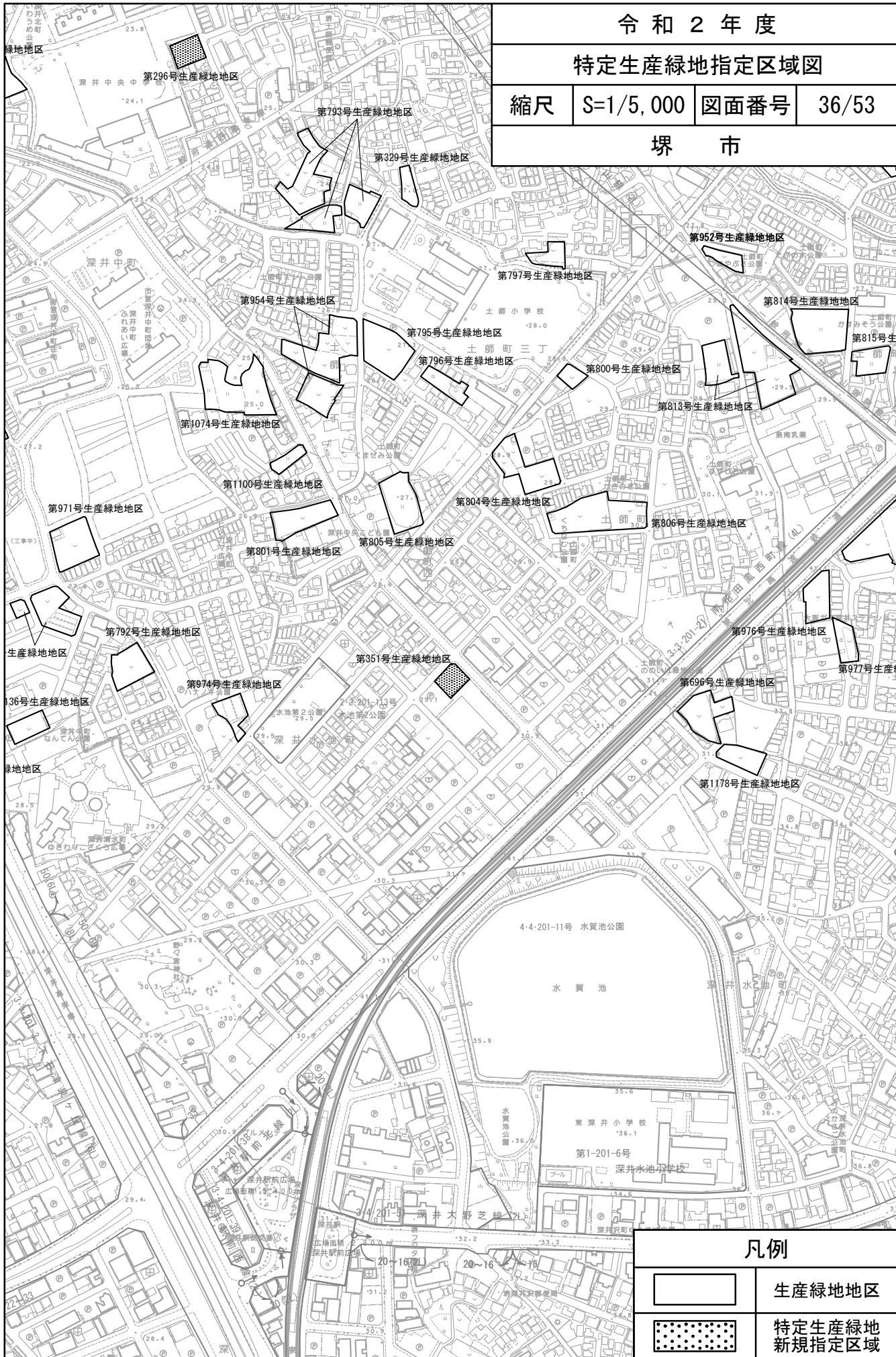
特定生産緑地  
新規指定区域

令和2年度


特定生産緑地指定区域図

縮尺 S=1/5,000 図面番号 36/53

堺市



凡例



生産緑地地区



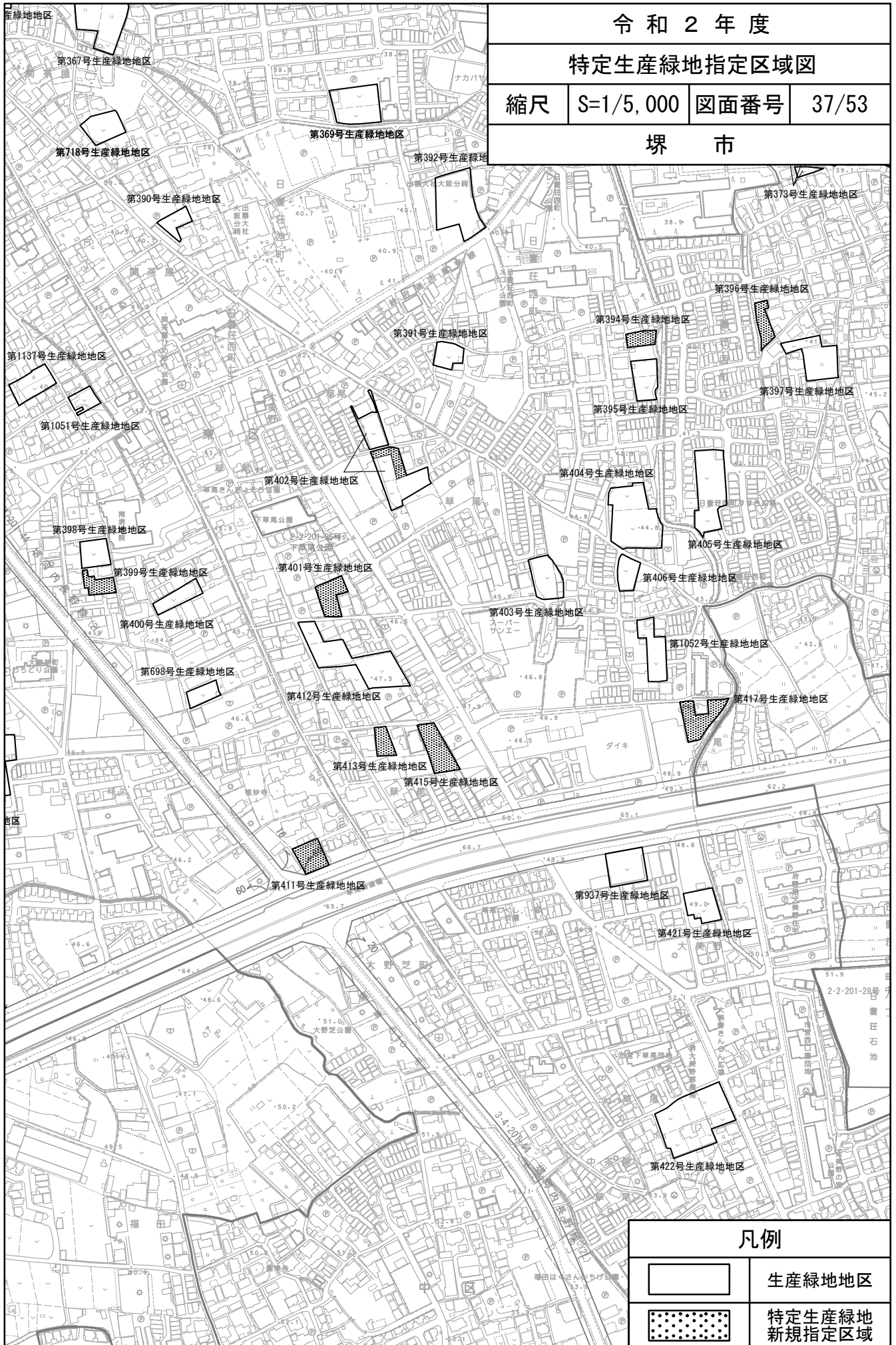
特定生産緑地  
新規指定区域

令和2年度

特定生産緑地指定区域図

縮尺 S=1/5,000 図面番号 37/53

堺市



令和2年度


特定生産緑地指定区域図

縮尺 S=1/5,000 図面番号 38/53

堺市



凡例



生産緑地地区



特定生産緑地  
新規指定区域

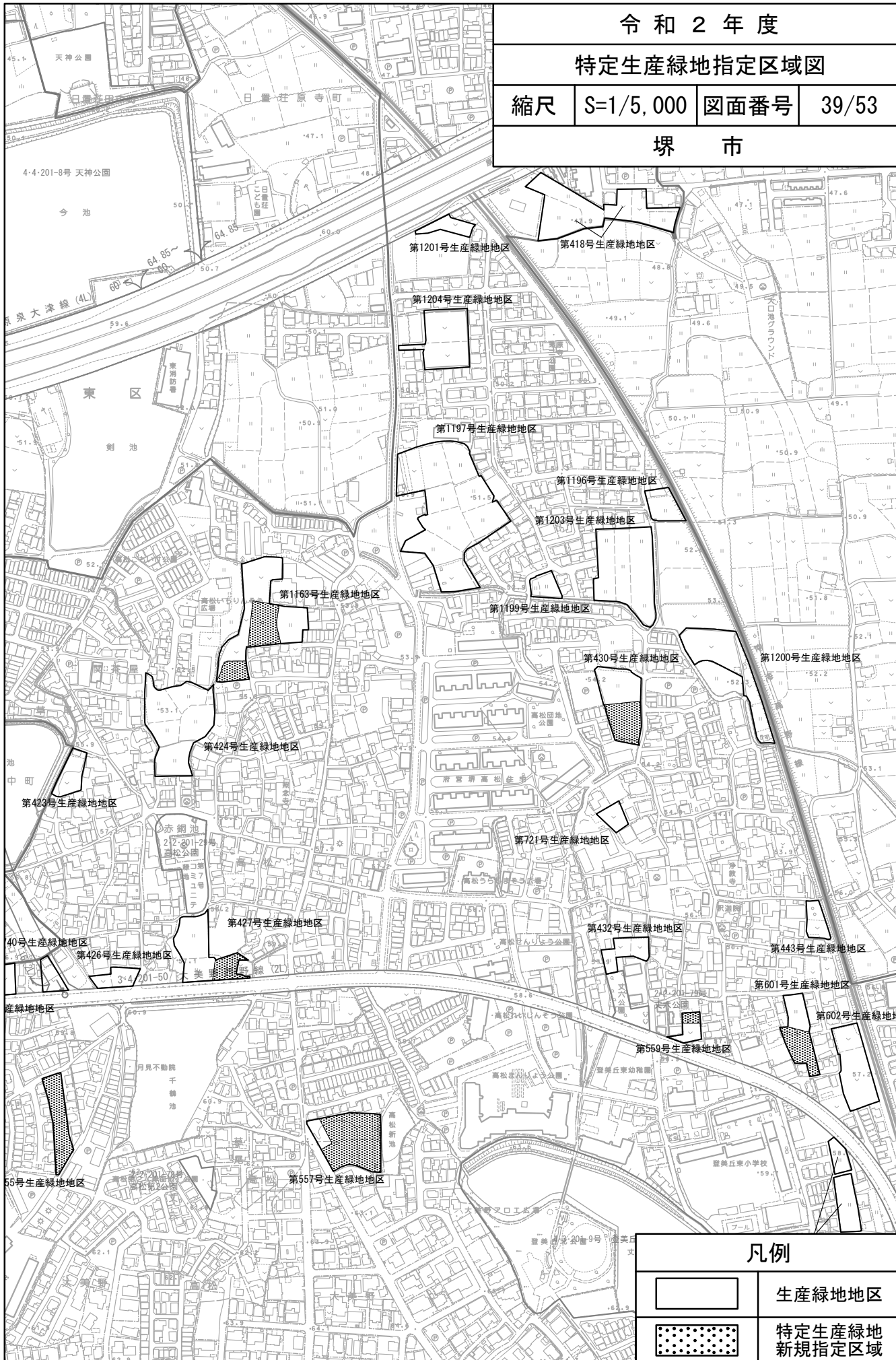


令和2年度


特定生産緑地指定区域図

縮尺 S=1/5,000 図面番号 39/53


堺市



凡例



生産緑地地区



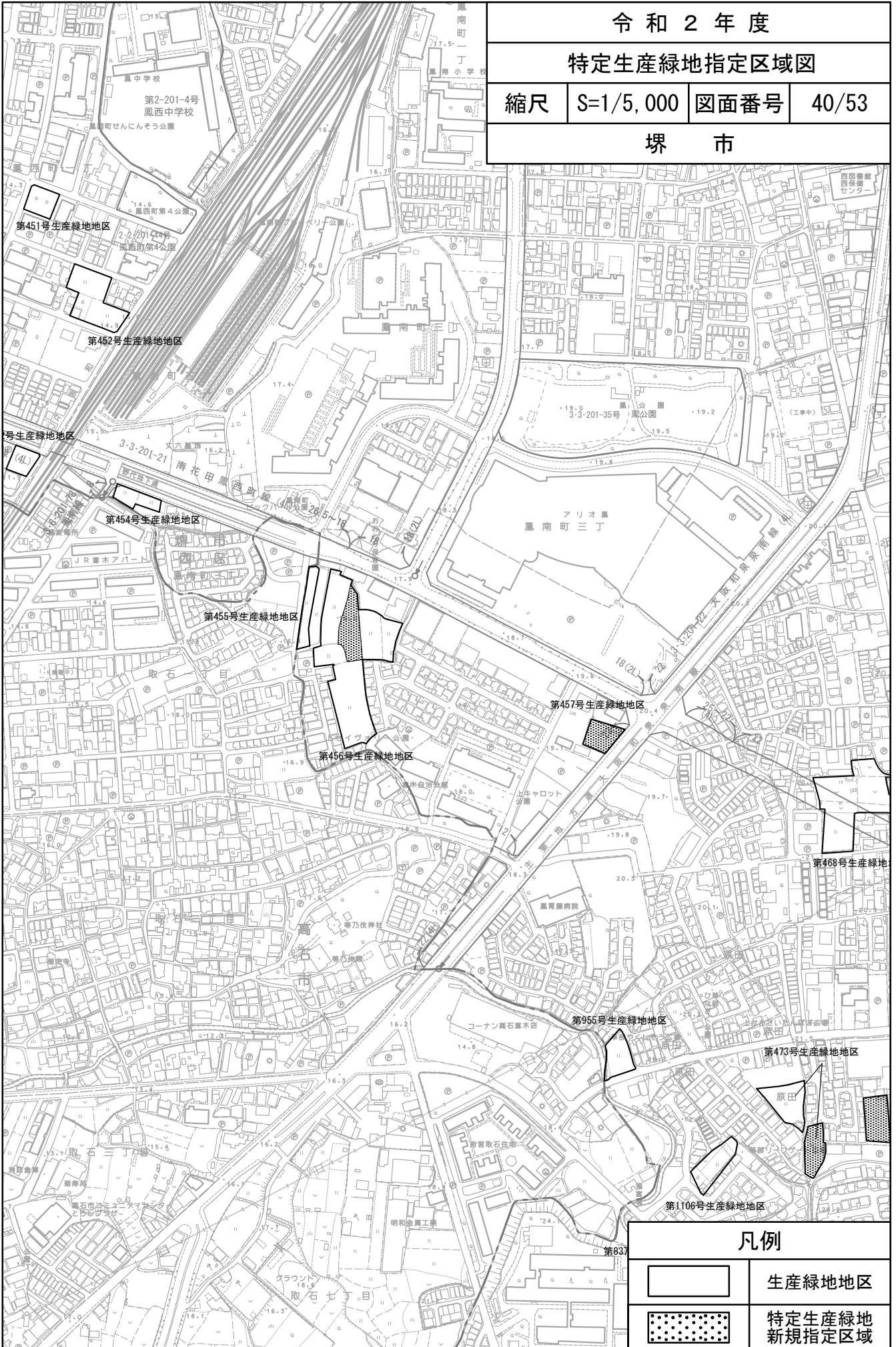
特定生産緑地  
新規指定区域

令和2年度

特定生産緑地指定区域図

縮尺 S=1/5,000 図面番号 40/53


堺市



凡例



生産緑地地区



特定生産緑地  
新規指定区域