

令和2年度


特定生産緑地指定区域図

縮尺 S=1/5,000 図面番号 21/53

堺市



凡例



生産緑地地区



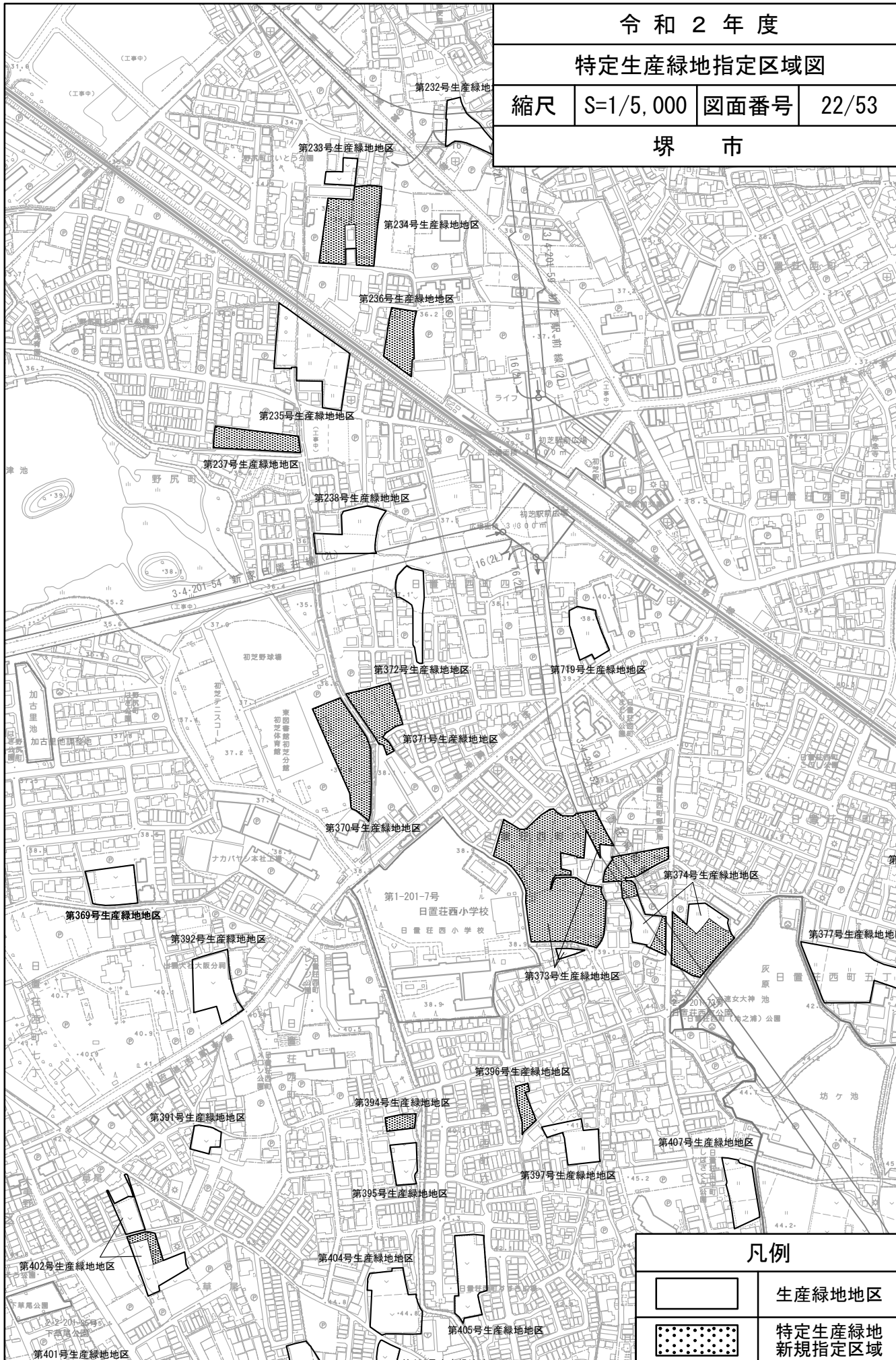
特定生産緑地
新規指定区域

令和2年度


特定生産緑地指定区域図

縮尺 S=1/5,000 図面番号 22/53

堺市



凡例



生産緑地地区



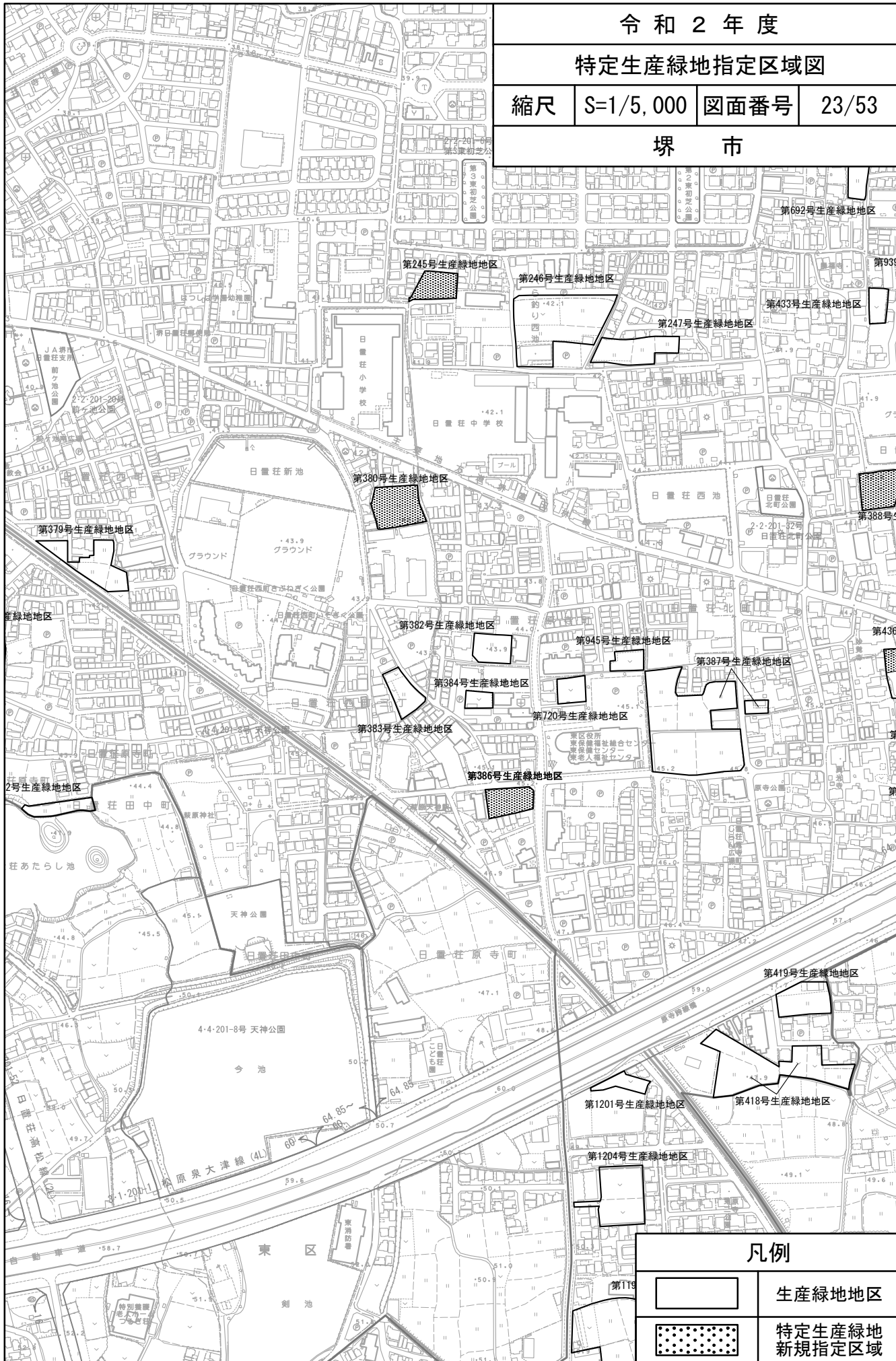
特定生産緑地
新規指定区域

令和2年度

特定生産緑地指定区域図

縮尺 S=1/5,000 図面番号 23/53

堺市



凡例

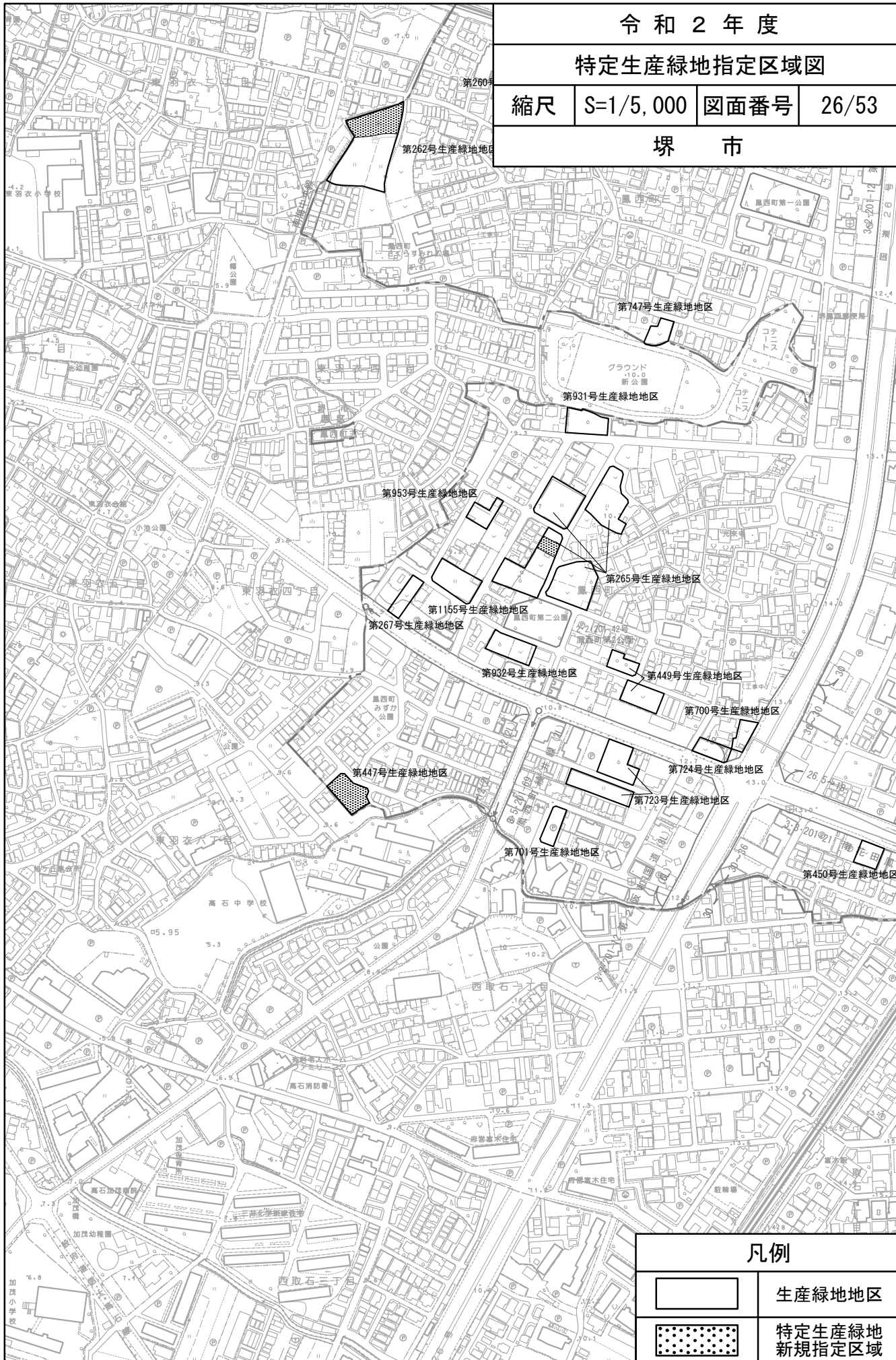
	生産緑地地区
	特定生産緑地 新規指定区域

令和2年度

特定生産緑地指定区域図

縮尺 S=1/5,000 図面番号 26/53

堺市



凡例



生産緑地地区



特定生産緑地
新規指定区域

令和2年度


特定生産緑地指定区域図

縮尺 S=1/5,000 図面番号 27/53


堺市



凡例



生産緑地地区



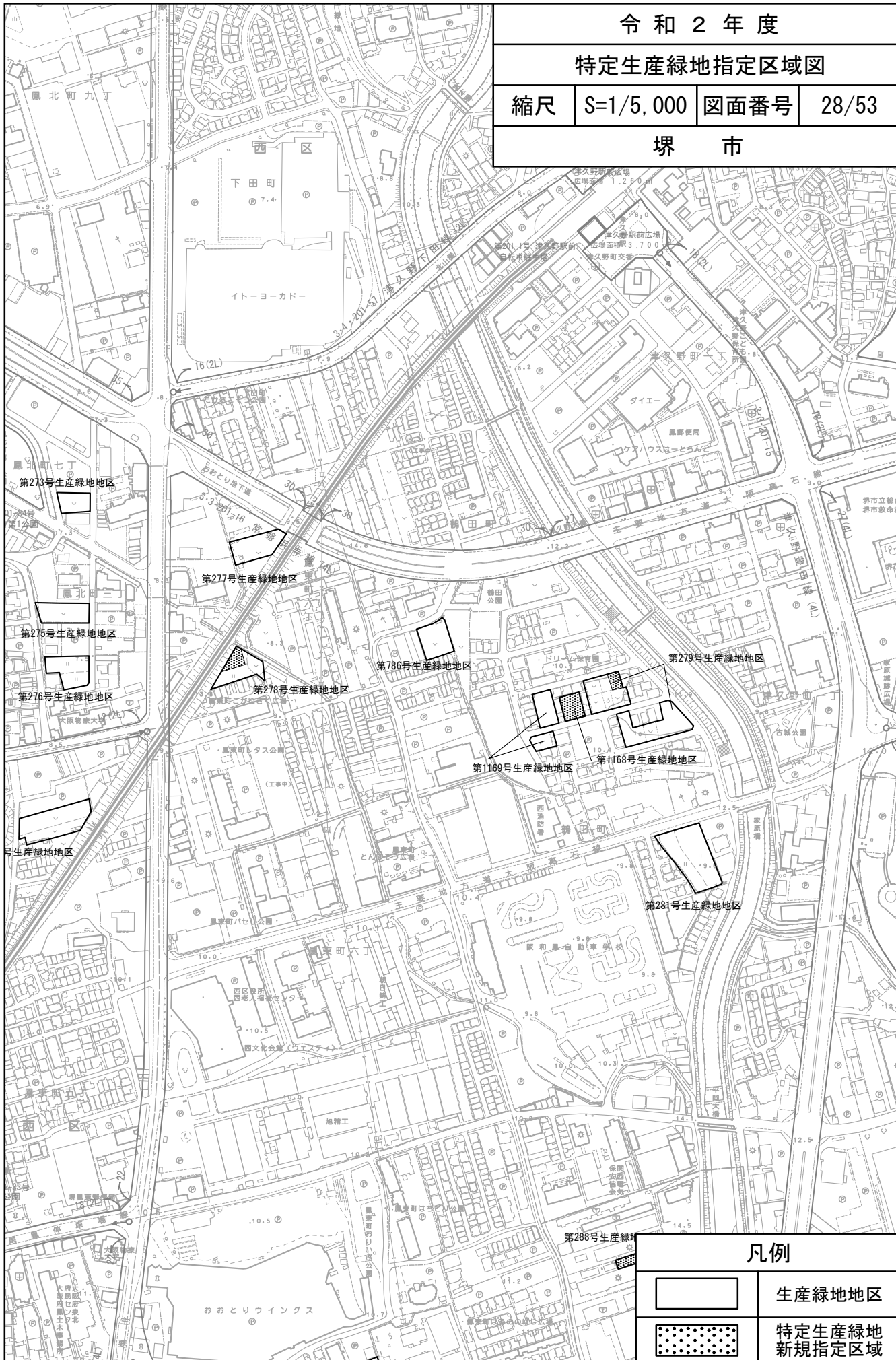
特定生産緑地
新規指定区域

令和2年度

特定生産緑地指定区域図

縮尺 S=1/5,000 図面番号 28/53

堺市



凡例

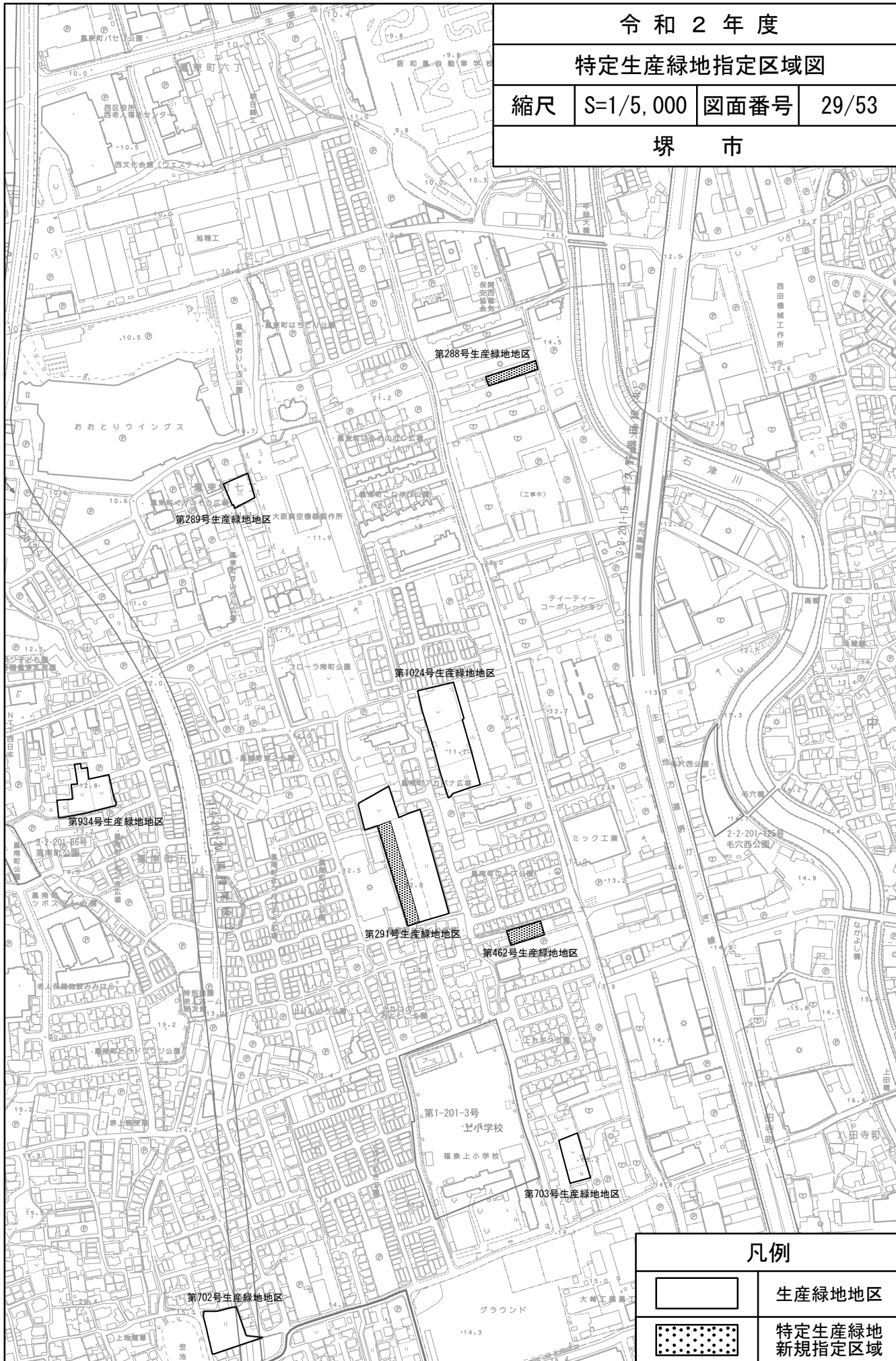
	生産緑地地区
	特定生産緑地 新規指定区域

令和2年度


特定生産緑地指定区域図

縮尺 S=1/5,000 図面番号 29/53


堺市



凡例



生産緑地地区



特定生産緑地
新規指定区域

令和2年度


特定生産緑地指定区域図

縮尺 S=1/5,000 図面番号 30/53

堺市



凡例



生産緑地地区



特定生産緑地
新規指定区域