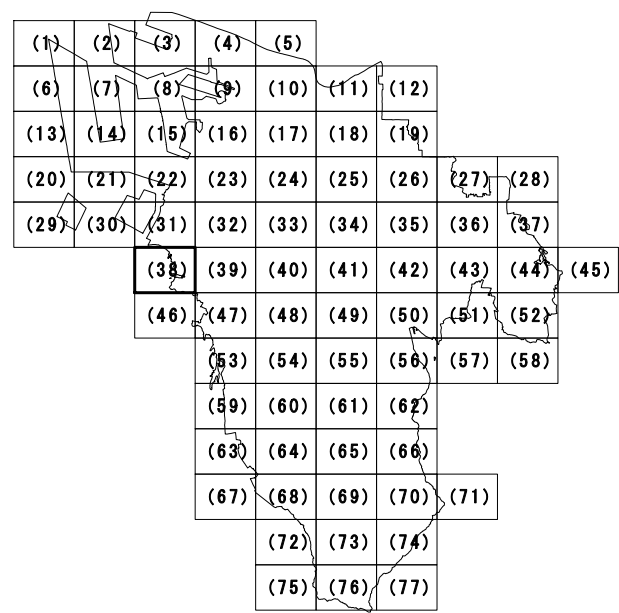


(31)

(46)

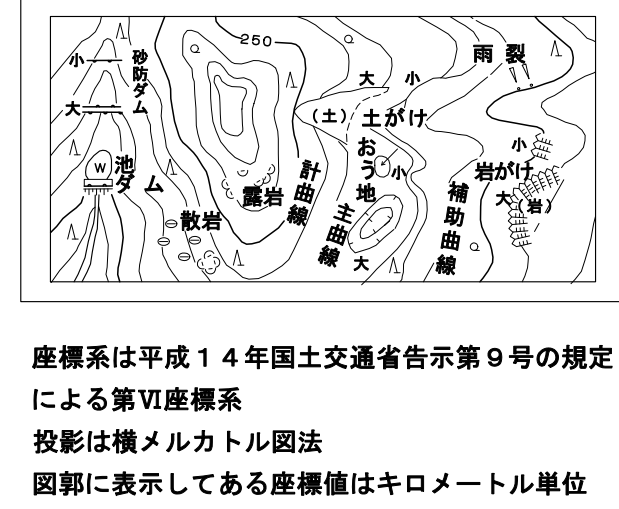
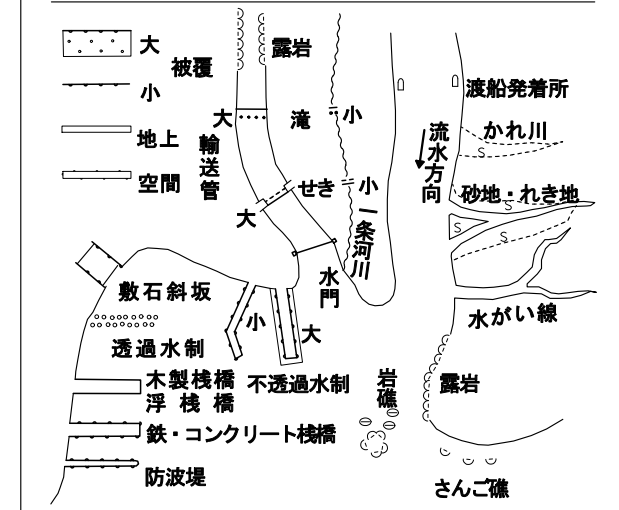
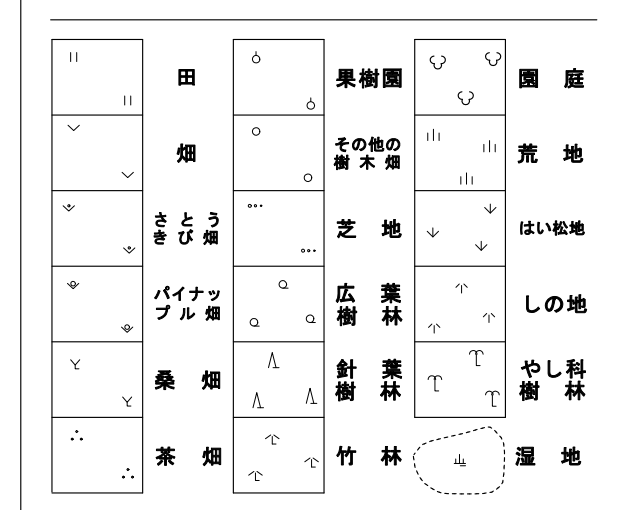
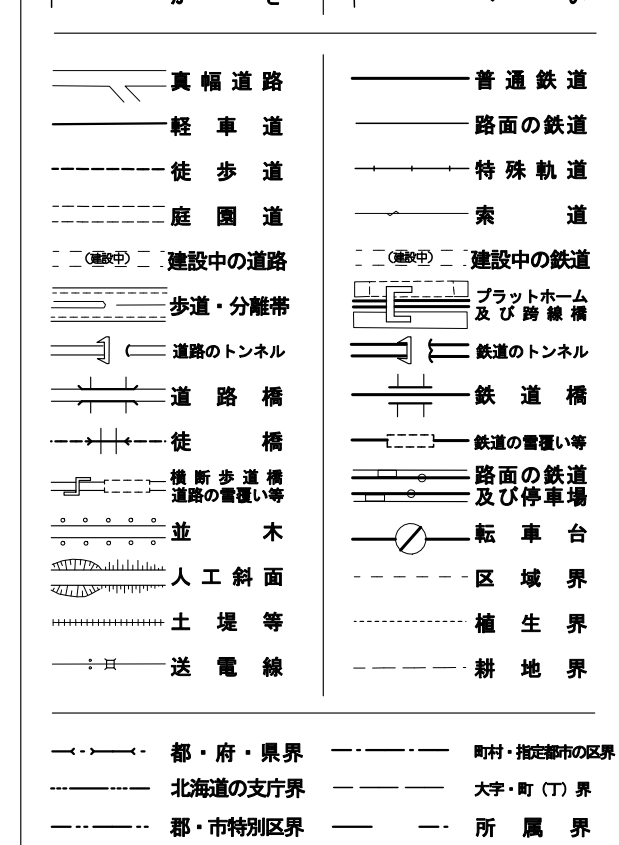
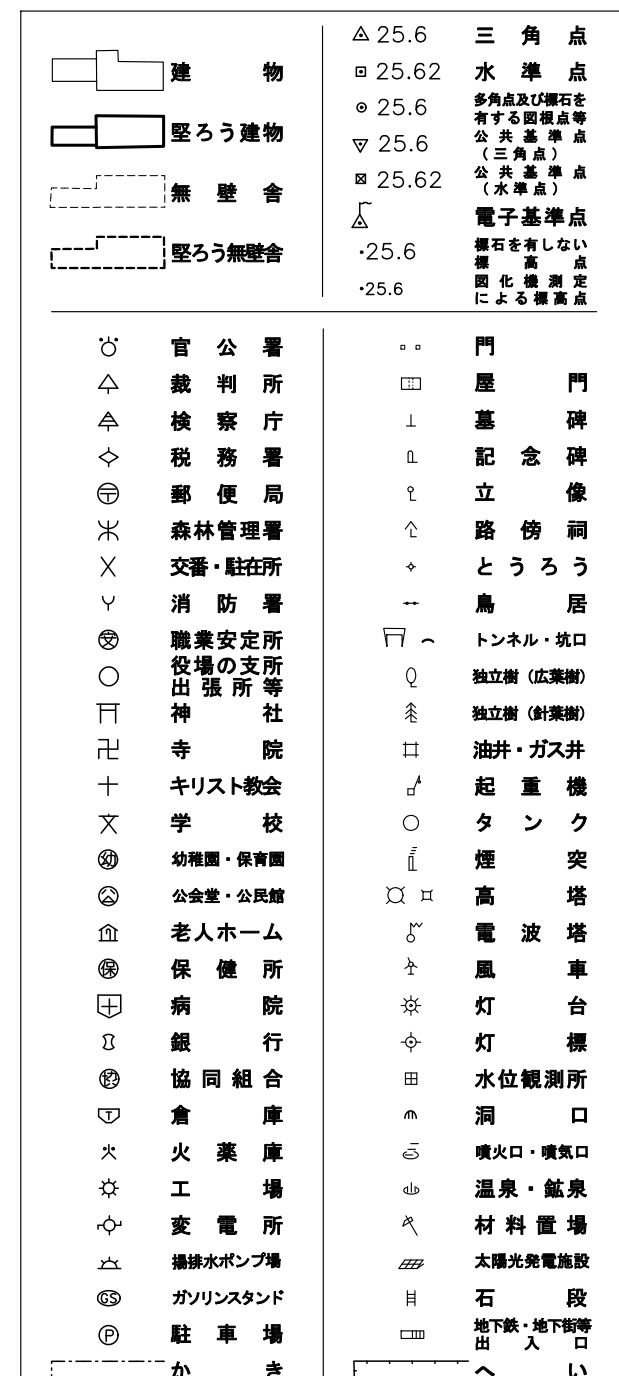
概見図



行政区画



記号



座標系は平成14年国土交通省告示第9号の規定による第VI座標系
投影は横メルカトル図法
図面に表示してある座標値はキロメートル単位
方眼は0.5キロメートル間隔
高さの基準は東京湾の平均海面(T、P)
等高線の間隔は2メートル
「平面直角座標系は、世界測地系に対応」

昭和60年測量
平成6年修正
平成13年修正
平成21年修正
平成30年修正
(1) 平成30年3月作成堺市地形図データ(1/2500)を使用したものである。
(2) 平成27年3月作成堺市地形図データ(1/2500)を使用したものである。