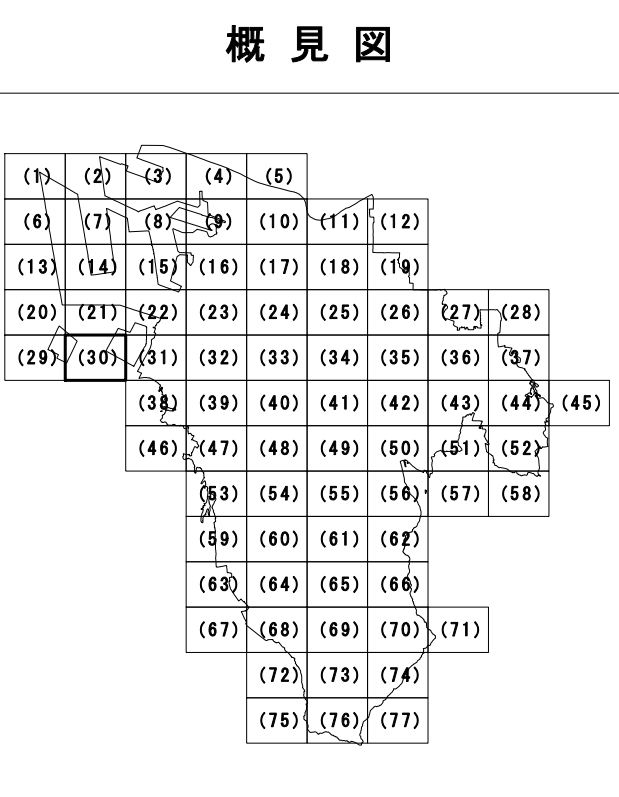
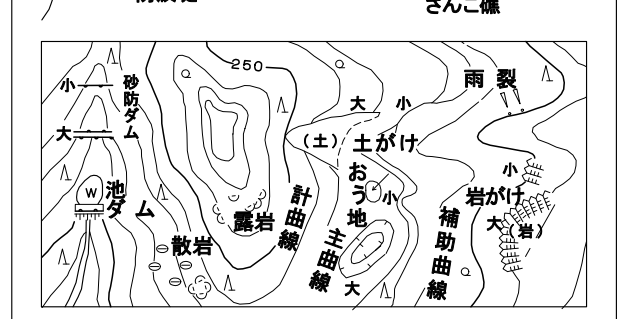
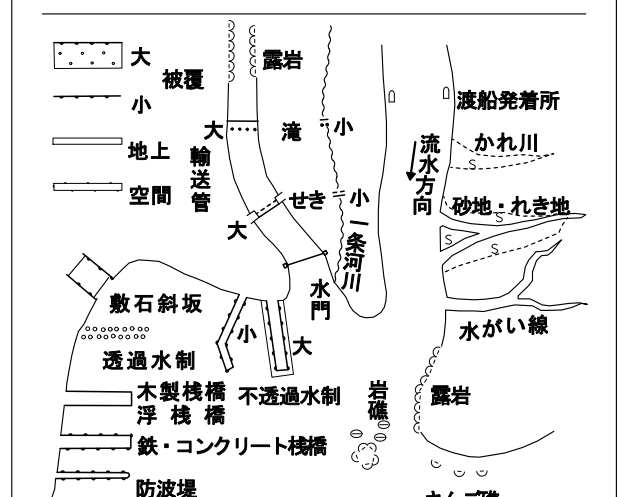
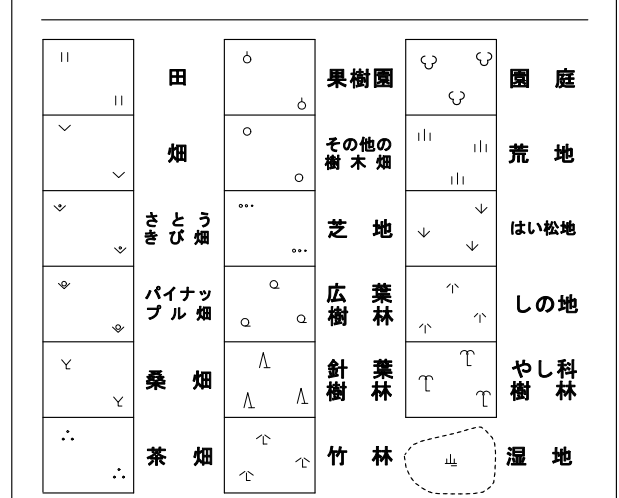
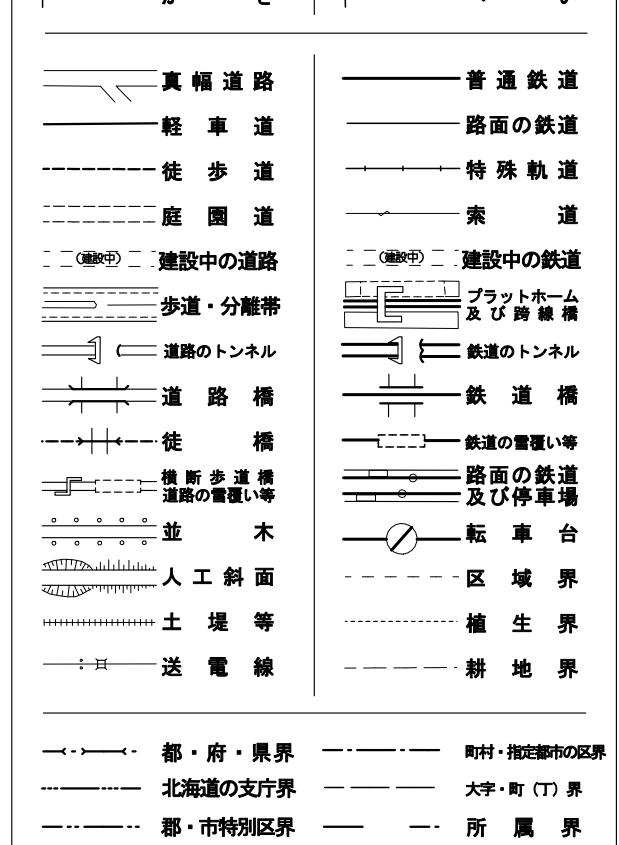



(30)

[illegible]

座標系は平成14年国土交通省告示第9号の規定による第Ⅴ座標系  
投影は横メルカトル図法  
図郭に表示してある座標値はキロメートル単位  
方眼は0.5キロメートル間隔  
高さの基準は東京湾の平均海面(T.P)  
等高線の間隔は2メートル  
「平面直角座標系は、世界測地系に対応」

昭和60年測量  
平成6年修正  
平成13年修正(マップデジタイズによりデジタル化)  
平成21年修正  
平成30年修正



(1) 平成30年 3月作成堺市地形図DMデータ(1/2500)を使用したものである。  
(2) 平成27年 3月作成高石市地形図DMデータ(1/2500)を使用したものである。

「この測量成果は、国土地理院長の承認を得て同院所管の測量成果を使用して得たものである。  
(承認番号) 平29 近公 第116号」

測量計画機関 堺市  
測量作業機関 アジア航測株式会社

(30)