

現時点の暫定的な案であり、今後変更となる可能性があります。

深井地区、泉ヶ丘地区、柵・美木多地区、光明池地区における重点整備地区及び生活関連施設、生活関連経路について（案）

1. 重点整備地区

バリアフリー化を推進するために、「生活関連施設」や「生活関連経路」を含み、バリアフリー化を重点的かつ一体的に推進する地区である「重点整備地区」の区域を定めます。

各地区における重点整備地区は、現在定められている重点整備地区に、新たに定める生活関連施設や生活関連経路の状況をふまえ範囲を定めます。

2. 生活関連施設

生活関連施設とは、「高齢者、障害者等が日常生活又は社会生活において利用する旅客施設、官公庁施設、福祉施設その他施設」のことであり、該当する施設は、市内において鉄道駅、市役所、病院、商業施設、公園など多数立地しています。これらのうち、基本構想において生活関連施設に定めた施設はバリアフリー化を図っていく必要があります。

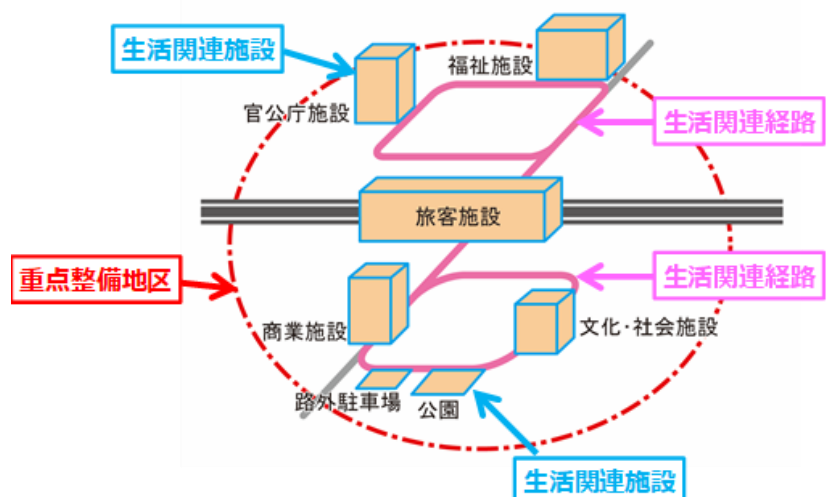
各地区における生活関連施設は、令和 5（2023）年度に策定した「堺市バリアフリー基本構想（改定版）」における考え方等をふまえ、公共性の高い施設、施設規模が 2,000 m²以上となる建築物、駐車場の用に供する部分（駐車マス）の面積が 500 m²以上の路外駐車場等について選定します。

3. 生活関連経路

生活関連経路とは、「生活関連施設相互間の経路」のことであり、生活関連経路の間を結ぶ道路、駅前広場のほか、建築物内部の通路なども生活関連経路として定めることができます。基本構想において生活関連経路に定めた経路はバリアフリー化を図っていく必要があります。

各地区における生活関連経路は、平成 13（2003）、14（2004）年度に策定した「堺市交通バリアフリー基本構想」で定めた特定経路及び平成 27（2015）年度に策定した「堺市バリアフリー基本構想」に、生活関連施設の立地をふまえた経路を加え定めます。

【生活関連施設・生活関連経路・
重点整備地区のイメージ】

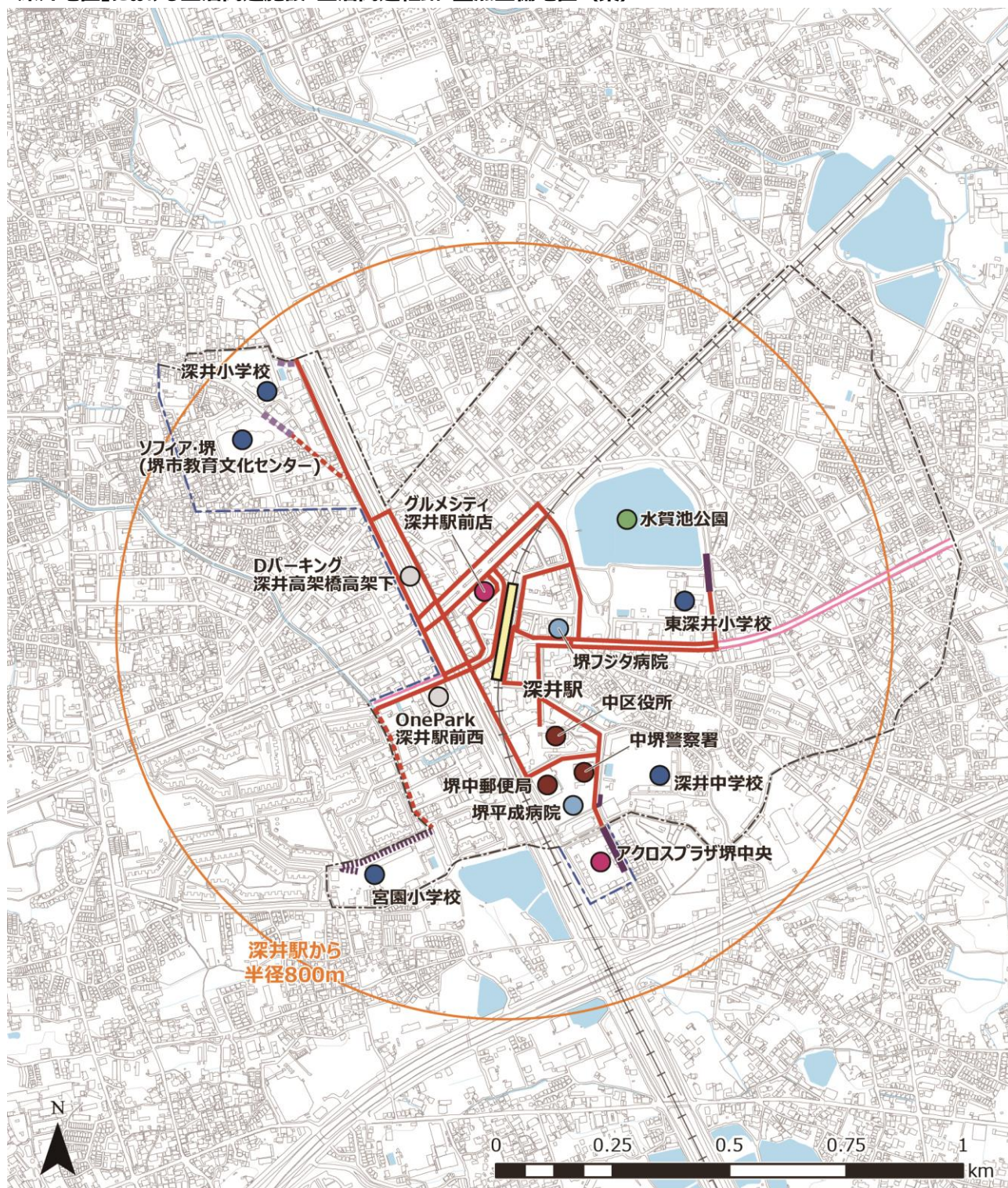


(1) 深井地区

生活関連施設（案）一覧

大分類	小分類	施設名
鉄道駅	鉄道駅 	深井駅
官公庁等	区役所、警察署等 	中区役所
		中堺警察署
		堺中郵便局
教育・文化施設	小学校、中学校、 図書館等 	深井小学校
		東深井小学校
		宮園小学校
		深井中学校
		ソフィア・堺(堺市教育文化センター)
保健・医療・福祉施設	病院、保健センター等 	堺フジタ病院
		堺平成病院（新規）
公園・運動施設	公園、体育館等 	水賀池公園
商業施設	大規模小売店舗等 	グルメシティ深井駅前店
		アクロスプラザ堺中央（新規）
路外駐車場	路外駐車場 	D パーキング深井高架橋高架下
		OnePark 深井駅前西
施設数		16 施設

「深井地区」における生活関連施設・生活関連経路・重点整備地区（案）



凡例

現行（交通バリアフリー基本構想 特定経路）

- 重点整備地区
- 生活関連経路
- 準生活関連経路

交通バリアフリー基本構想

特定経路

新規

- 重点整備地区
- 生活関連経路
- 準生活関連経路
- 準生活関連経路(施設内通路)

生活関連施設

- 鉄道駅
- 官公庁等
- 教育・文化施設
- 保健・医療・福祉施設
- 公園・運動施設
- 商業施設
- 路外駐車場

(2) 泉ヶ丘地区








生活関連施設（案）一覧

大分類	小分類	施設名
鉄道駅	鉄道駅 	泉ヶ丘駅
教育・文化施設	小学校、中学校、 図書館等 	竹城台東小学校
		竹城台小学校
		茶山台小学校（新規）
		宮山台中学校
		泉ヶ丘市民センター
		堺市立ビッグバン
保健・医療・福祉施設	病院、保健センター等 	国際障害者交流センタービッグ・アイ
公園・運動施設	公園、体育館等 	泉ヶ丘公園
		大蓮公園
商業施設	大規模小売店舗等 	ジョイパーク泉ヶ丘
		泉ヶ丘ひろば専門店街
		ショッピングタウン泉ヶ丘 3 番街
		パンジョ
路外駐車場	路外駐車場 	泉ヶ丘第 3 駐車場
		泉ヶ丘第 4 駐車場
		泉ヶ丘第 5 駐車場
		泉ヶ丘 24 時間駐車場
施設数		18 施設

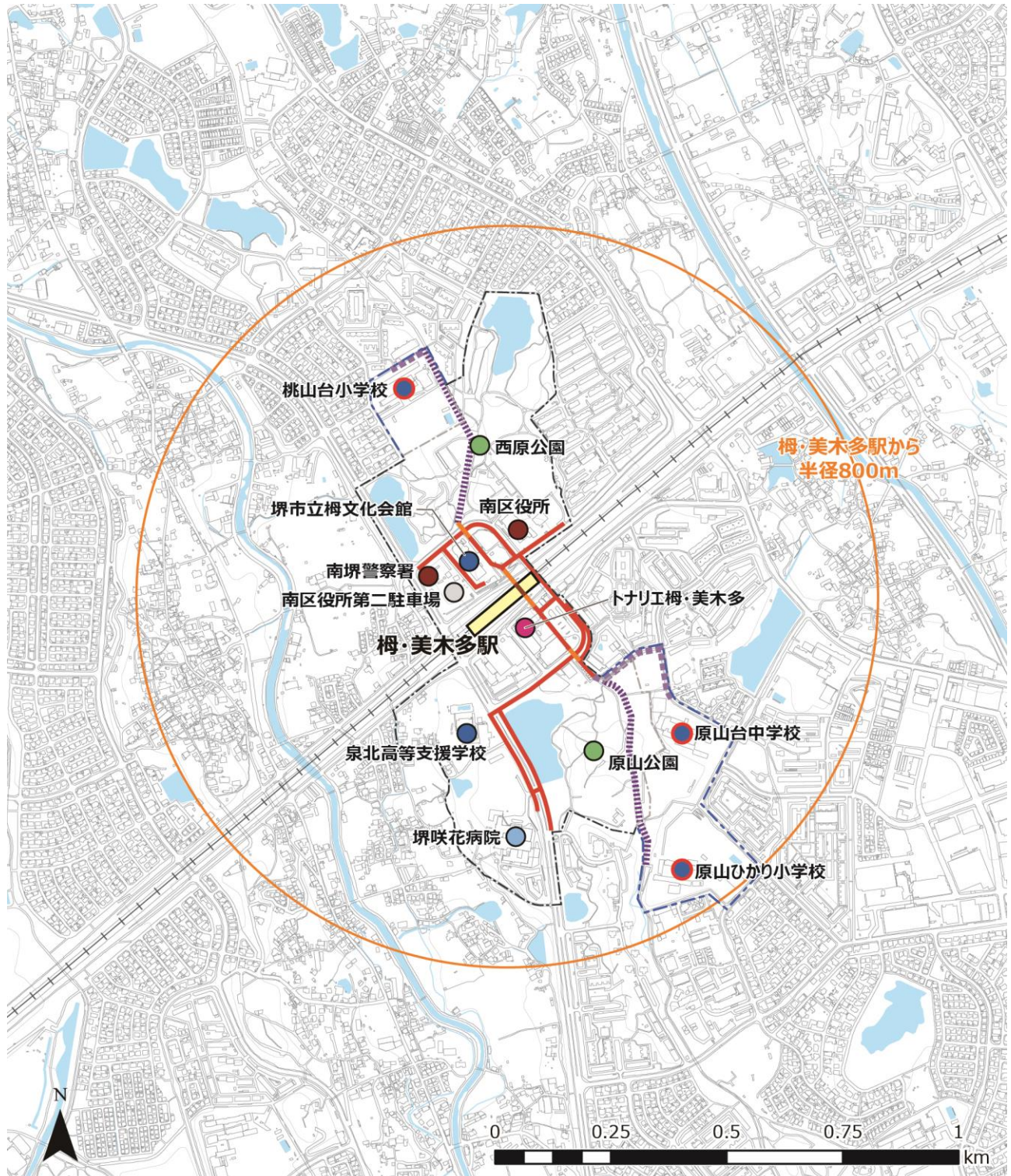
（※）近畿大学医学部・大学病院は開設後、生活関連施設に設定を予定。

(3) 柵・美木多地区

生活関連施設（案）一覧

大分類	小分類	施設名
鉄道駅	鉄道駅 	柵・美木多駅
官公庁等	区役所、警察署等 	南区役所
		南堺警察署
教育・文化施設	小学校、中学校、 図書館等 	桃山台小学校（新規）
		原山ひかり小学校（新規）
		原山台中学校（新規）
		泉北高等支援学校
		堺市立柵文化会館
保健・医療・福祉施設	病院、保健センター等 	堺咲花病院
公園・運動施設	公園、体育館等 	西原公園
		原山公園
商業施設	大規模小売店舗等 	トナリ柵・美木多
路外駐車場	路外駐車場 	南区役所第二駐車場
施設数		13 施設

「桐・美木多地区」における生活関連施設・生活関連経路・重点整備地区（案）



凡例

現行

重点整備地区

生活関連経路

生活関連経路
(歩行者用デッキ部)

生活関連経路
(歩行者用デッキ部(施設内通路))

新規

重点整備地区

準生活関連経路

準生活関連経路(緑道、園路)

生活関連施設

現行

新規

鉄道駅

官公庁等

教育・文化施設

保健・医療・福祉施設







公園・運動施設

商業施設





路外駐車場

(4) 光明池地区

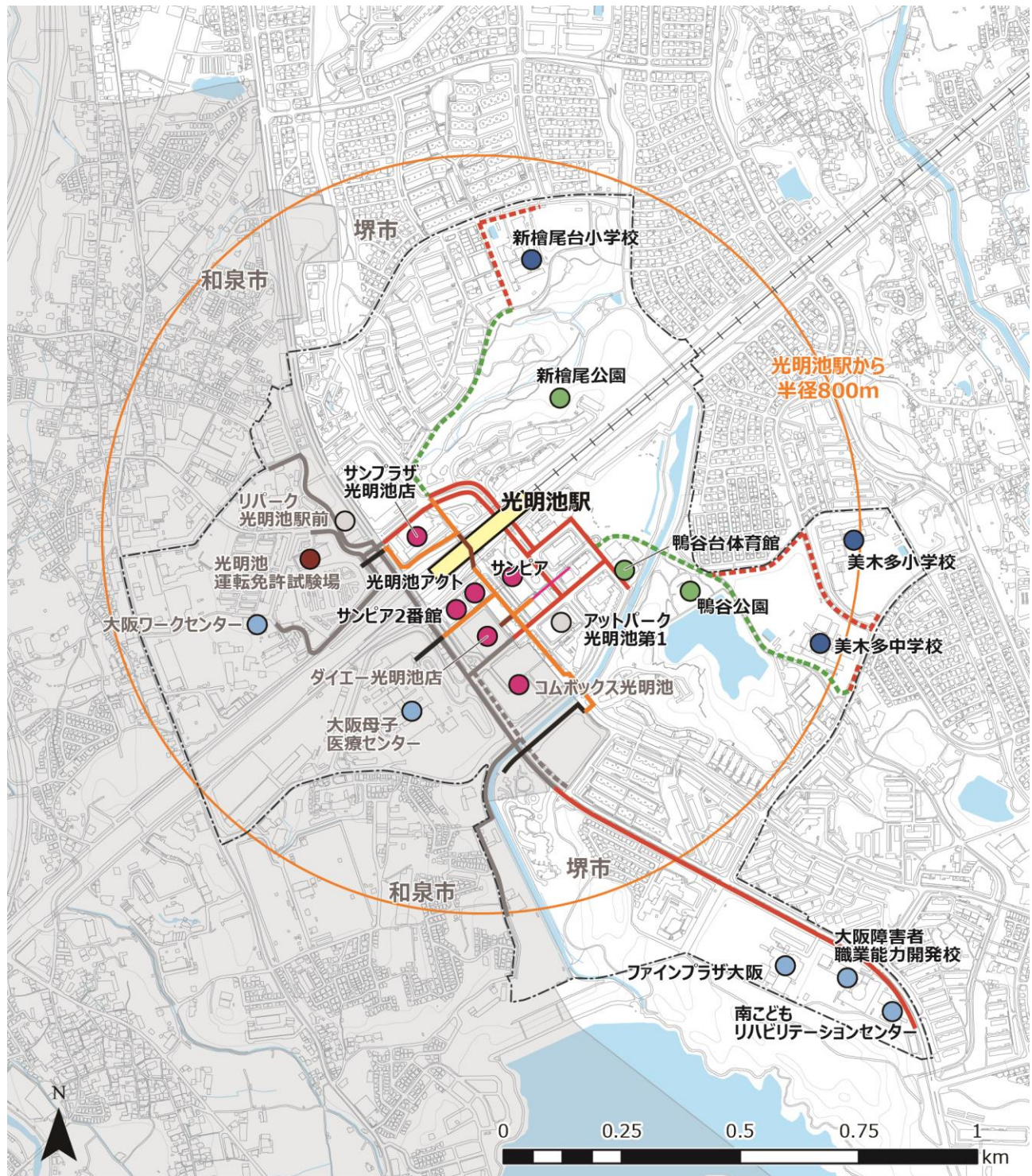
生活関連施設（案）一覧（堺市）

大分類	小分類	施設名
鉄道駅	鉄道駅 	光明池駅
教育・文化施設	小学校、中学校、 図書館等 	新檜尾台小学校
		美木多小学校
		美木多中学校
保健・医療・福祉施設	病院、保健センター等 	ファインプラザ大阪
		大阪障害者職業能力開発校
		南こどもリハビリテーションセンター
公園・運動施設	公園、体育館等 	新檜尾公園
		鴨谷台体育館
		鴨谷公園
商業施設	大規模小売店舗等 	光明池アクト
		サンピア
		サンピア 2 番館
		サンプラザ光明池店
路外駐車場	路外駐車場 	アットパーク光明池第 1
施設数		15 施設

参考）関連施設一覧（和泉市）

大分類	小分類	施設名
官公庁等	区役所、 警察署等 	光明池運転免許試験場
保健・医療・福祉施設	病院、保健センター等 	大阪ワークセンター
		大阪母子医療センター
商業施設	大規模小売店舗等 	ダイエー光明池店
		コムボックス光明池
路外駐車場	路外駐車場 	リパーク光明池駅前
施設数		6 施設

「光明池地区」における生活関連施設・生活関連経路・重点整備地区（案）



凡例

現行

重点整備地区

【堺市（交通バリアフリー基本構想 特定経路）】

生活関連経路

生活関連経路（歩行者用デッキ）

生活関連経路（歩行者用デッキ（施設内通路））

準生活関連経路

準生活関連経路（緑道、園路）

交通バリアフリー基本構想

【堺市】

特定経路（歩行者用デッキ）

【和泉市】

特定経路

特定経路（歩行者用デッキ）

準特定経路

生活関連施設

鉄道駅

官公庁等

教育・文化施設

保健・医療・福祉施設

公園・運動施設

商業施設

路外駐車場