

# 深井地区、泉ヶ丘地区、柵・美木多地区、光明池地区におけるまちあるき点検調査 について

## 1. 調査の主旨等

---

駅や周辺道路のバリアフリー化に向け、実際に駅や道路を利用される皆様からご意見をいただくことで、より望ましいバリアフリー化整備を実施するための「現地調査」を実施します。

調査は、現地を歩きながら、調査票にお気づきの点をご記入いただく形式で進め、現地調査終了後、意見交換会を実施します。また、参加者は、堺市バリアフリー化検討委員会の委員を中心に、障害者や事業者の方々等に参加いただく予定です。

なお、本調査によりいただいたご意見については、事務局で取りまとめたうえで、交通事業者や関係機関の見解をお聴きし、堺市バリアフリー化検討委員会において報告する予定です。

## 2. 調査の実施日程

---

調査は、下記の日程で2地区ずつ実施します。

### ●深井地区、泉ヶ丘地区

令和7（2025）年3月12日（水） 13：00～16：00

（当日時間割想定） 13：00～14：00 現地点検

14：30～16：00 意見交換会 会場：ビッグ・アイ

### ●柵・美木多地区、光明池地区

令和7（2025）年3月19日（水） 13：00～16：00

（当日時間割想定） 13：00～14：00 現地点検

14：30～16：00 意見交換会 会場：柵文化会館

## 3. 調査ルート（案）

---

調査は、地区別に班で別れ、次項以降に示すルートで実施する予定です。

※現時点の（案）のため、変更となる可能性があります。

【3月12日（1日目）：1班】

※深井地区班の中でさらに2つの班に分かれて調査

**1** 駅舎～水賀池公園西側横断歩道まで

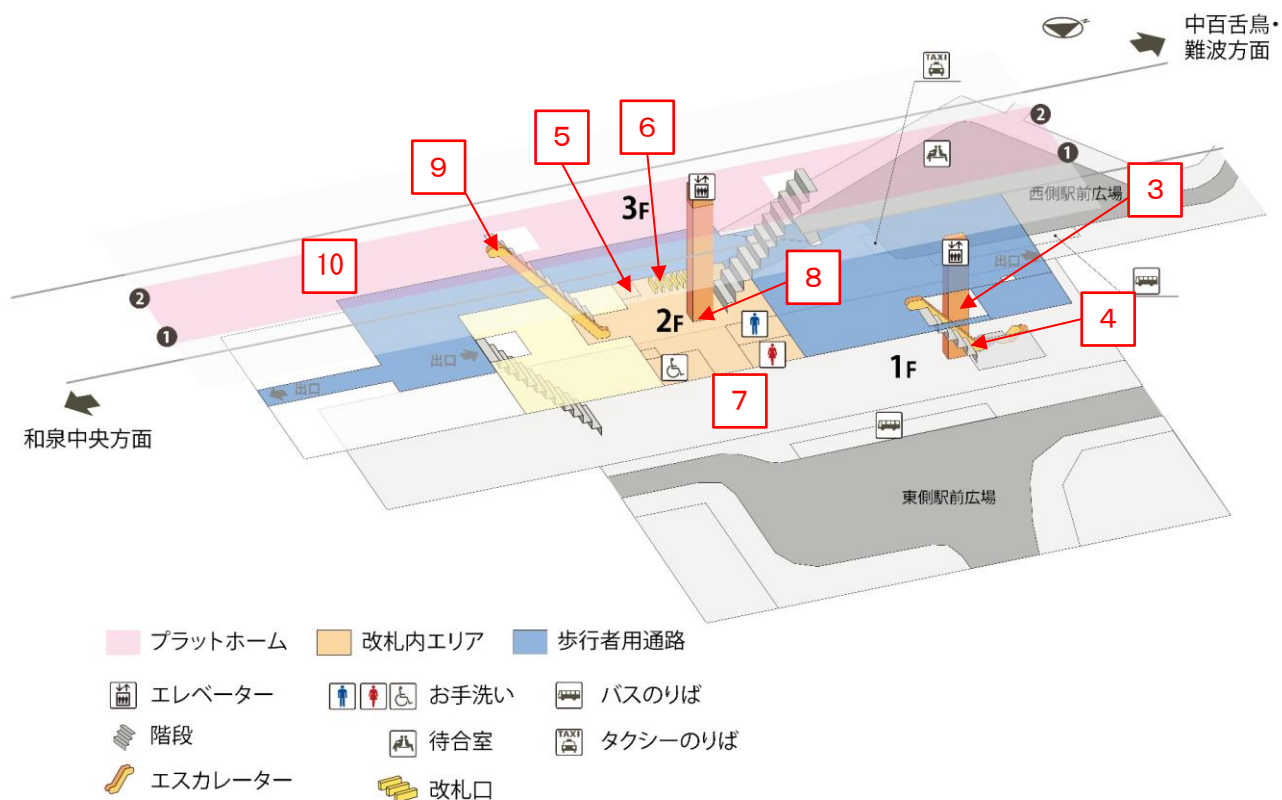
**2東八田22号線（駅舎～アクロスプラザ西側歩道）**



●深井駅調査

※道路調査後に駅調査を実施（1-1 班）

3 エレベーター（改札外）	7 トイレ・多機能トイレ
4 階段・エスカレーター（改札外）	8 エレベーター（改札内）
5 券売機・路線図	9 階段・エスカレーター（改札内）
6 改札口	10 ホーム



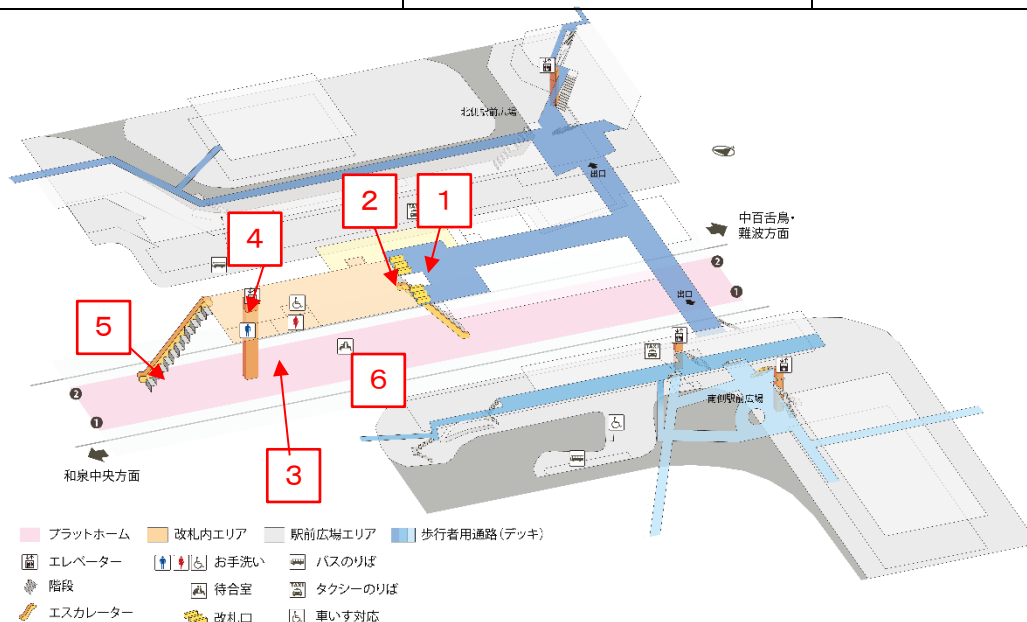
※駅調査後、泉ヶ丘駅（ビッグ・アイ）へ電車で移動

## (2) 泉ヶ丘地区

【3月12日（1日目）：2班】

### ●泉ヶ丘駅調査

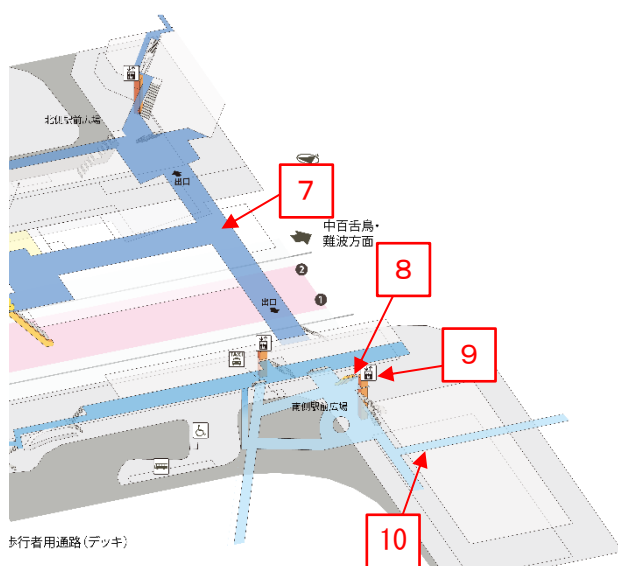
1 券売機・路線図	3 トイレ・多機能トイレ	5 階段・エスカレーター（改札内）
2 改札口	4 エレベーター（改札内）	6 ホーム



### ●道路調査

※駅調査後に道路調査を実施

7 歩行者用通路（デッキ）	10 歩行者用通路（デッキ）
8 エレベーター（改札外）	11 エレベーター（改札外）
9 階段・エスカレーター（改札外）	12 階段

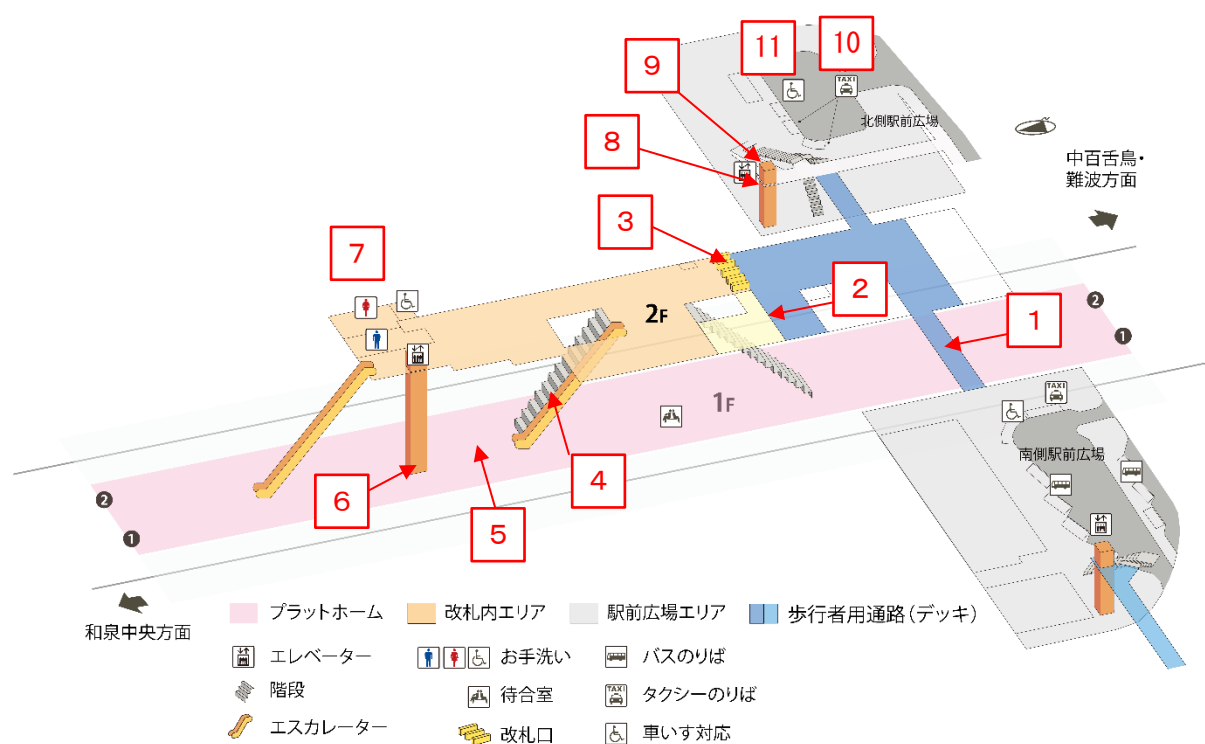


### (3) 榎・美木多地区

【1班】

● 榎・美木多駅、道路調査

1 歩行者用通路（デッキ）	5 ホーム	9 【北側駅前広場】 階段・スロープ
2 券売機・路線図	6 エレベーター（改札内）	10 【北側駅前広場】 タクシー乗り場
3 改札口	7 トイレ・多機能トイレ	11 【北側駅前広場】 障害者用乗降場所
4 階段・エスカレーター （改札内）	8 【北側駅前広場】 エレベーター	

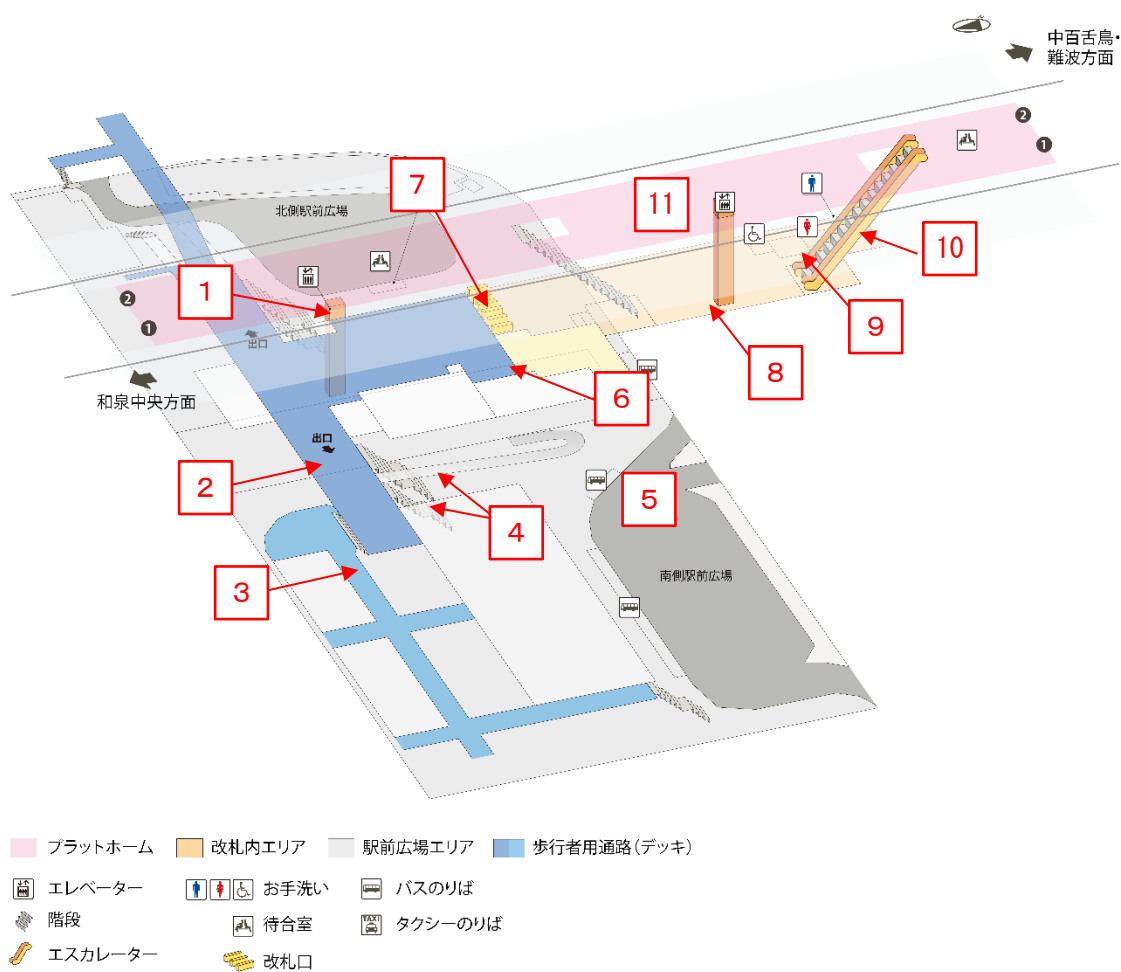


## (4) 光明池地区

【3月19日（2日目）：2班】

### ●光明池駅、道路調査

1 エレベーター（改札外）	5 【南側駅前広場】 バス停	9 トイレ・多機能トイレ
2 歩行者用通路（デッキ） （改札前）	6 券売機・路線図	10 階段・エスカレーター （改札内）
3 歩行者用通路（デッキ） （アクト・サンピア前）	7 改札口	11 ホーム
4 【南側駅前広場】 階段・スロープ	8 エレベーター（改札内）	



※駅調査後、梅・美木多駅（梅文化会館）へ電車で移動