

# 深井地区

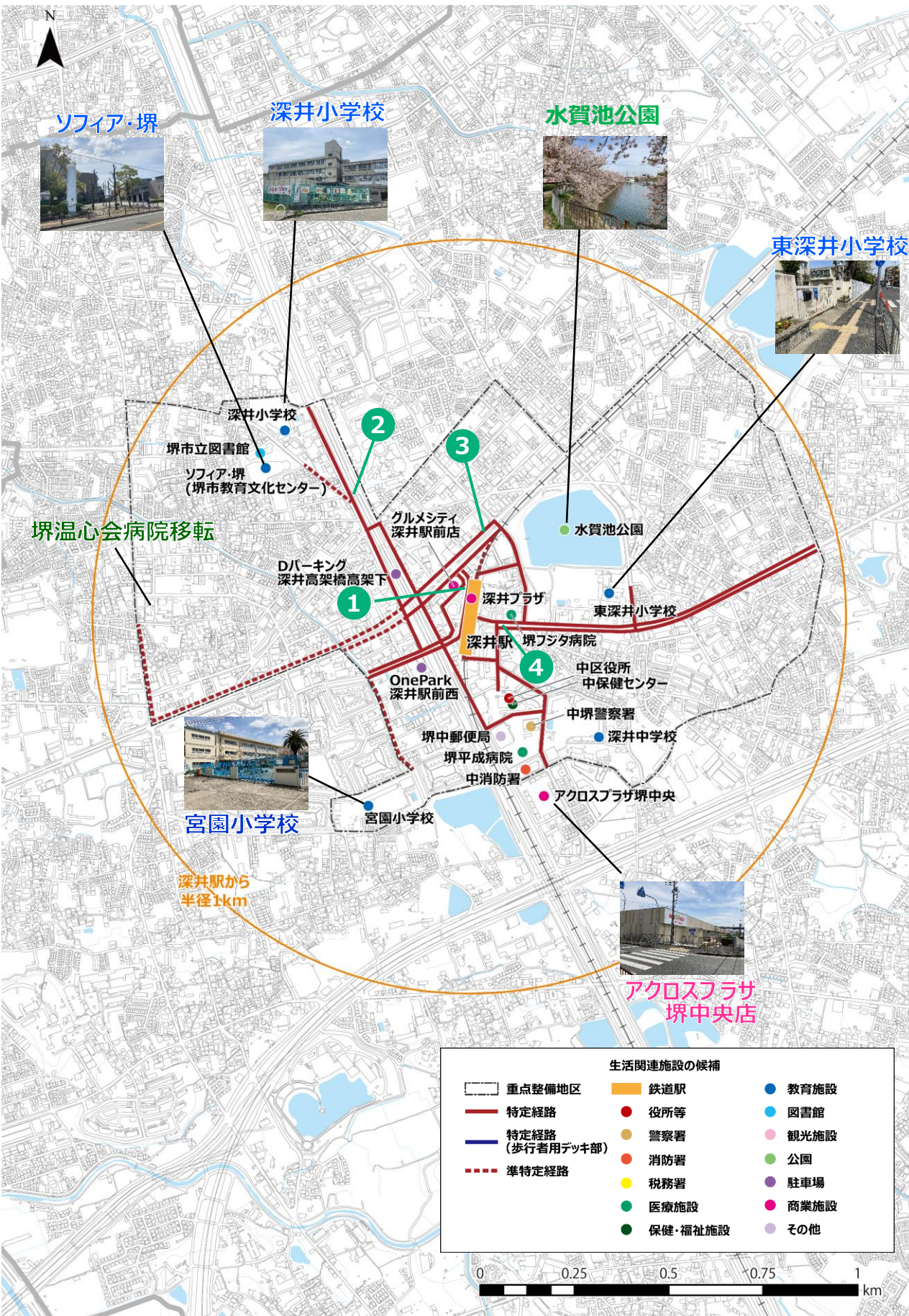
## 深井地区の関連計画と地区の状況

- 堺市交通バリアフリー基本構想**
- 堺市交通バリアフリー基本構想（深井駅周辺地区版）が策定された平成 13（2001）年度から **20 年以上経過しているため、新たに開発された施設** もあります。
- 堺市バリアフリー基本構想**
- 令和 5（2023）年 6 月に堺市バリアフリー基本構想が改定され、堺市交通バリアフリー基本構想における **重点整備地区の評価・見直し** を行うことで順次「堺市バリアフリー基本構想」への一本化をめざしています。
- 関連計画**
- ・深井駅周辺地域活性化事業基本構想（令和 4（2022）年 7 月）
  - ・水質池公園整備基本計画（令和 4（2022）年 12 月）
- 地区の状況**
- 深井駅前周辺には中区役所や中堺警察署、ソフィア堺（堺市教育文化センター）等の**官公庁・文化施設のほか、大規模商業施設が集積**。
  - **水質池公園**では、公園機能の強化と、土地利用転換による賑わい創出のための事業を推進中。
  - 深井駅に**可動式ホーム柵**を設置する予定。

## 見直しの POINT

- POINT 1** 特定経路、準特定経路を生活関連経路、準生活関連経路に置き換え
- POINT 2** 関連計画及び最新の施設の立地状況を踏まえた生活関連施設の指定、加えて施設の出入口位置を踏まえた生活関連経路の見直し
- POINT 3** POINT1、2 を踏まえた重点整備地区の見直し

## 現交通バリアフリー基本構想における重点整備地区・特定経路の指定状況と最新の生活関連施設候補の立地状況



## 深井駅の状況



## 深井駅構内の様子



## 深井地区の道路等の整備状況





# 泉ヶ丘地区

## 泉ヶ丘地区の関連計画と地区の状況

### 堺市交通バリアフリー基本構想

- 堺市交通バリアフリー基本構想（泉ヶ丘駅周辺地区版）が策定された平成 14（2002）年度から **20 年以上経過しているため、新たに開発された施設** もあります。

### 堺市バリアフリー基本構想

- 令和 5（2023）年 6 月に堺市バリアフリー基本構想が改定され、堺市交通バリアフリー基本構想における **重点整備地区の評価・見直し** を行うことで順次「堺市バリアフリー基本構想」への一本化をめざしています。

### 関連計画

- ・泉ヶ丘駅前地域活性化ビジョン（平成 27（2015）年 1 月）
- ・泉ヶ丘駅前地域活性化アクションプラン（平成 28（2016）年 3 月）
- ・SENBOKU New Design（令和 3（2021）年 5 月）
- ・ビッグバン及び泉ヶ丘公園基本計画（令和 4（2022）年 3 月）

### 地区の状況

- 泉ヶ丘駅周辺には **大規模商業施設や駐車場が集積**。
- **近畿大学医学部・大学病院** が令和 7（2025）年 11 月に開設予定。
- 泉ヶ丘駅周辺には **歩行者用デッキが多数整備** され、特定経路に指定。
- 泉ヶ丘地区は **樺・美木多地区と近接**。
- 泉ヶ丘駅に **可動式ホーム柵** を設置する予定。

## 見直しの POINT

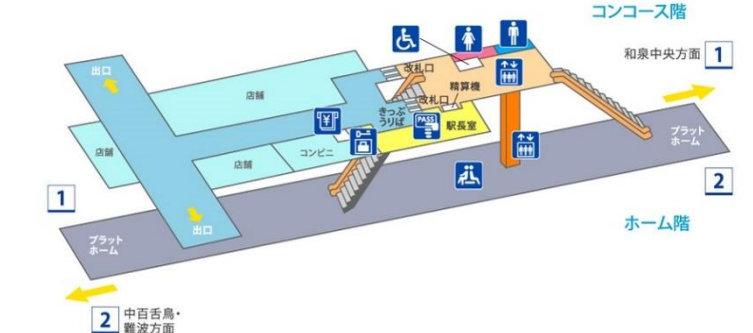
- POINT 1** 特定経路、準特定経路を生活関連経路、準生活関連経路に置き換え
- POINT 2** 関連計画及び最新の施設の立地状況を踏まえた生活関連施設の指定、加えて施設の出入口位置を踏まえた生活関連経路の見直し
- POINT 3** POINT1、2 を踏まえた重点整備地区の見直し

## 現交通バリアフリー基本構想における重点整備地区・特定経路の指定状況と最新の生活関連施設候補の立地状況



## 泉ヶ丘駅の状況

### 泉ヶ丘駅構内図



### 泉ヶ丘駅構内の様子



## 泉ヶ丘地区の道路等の整備状況





# 梶・美木多地区

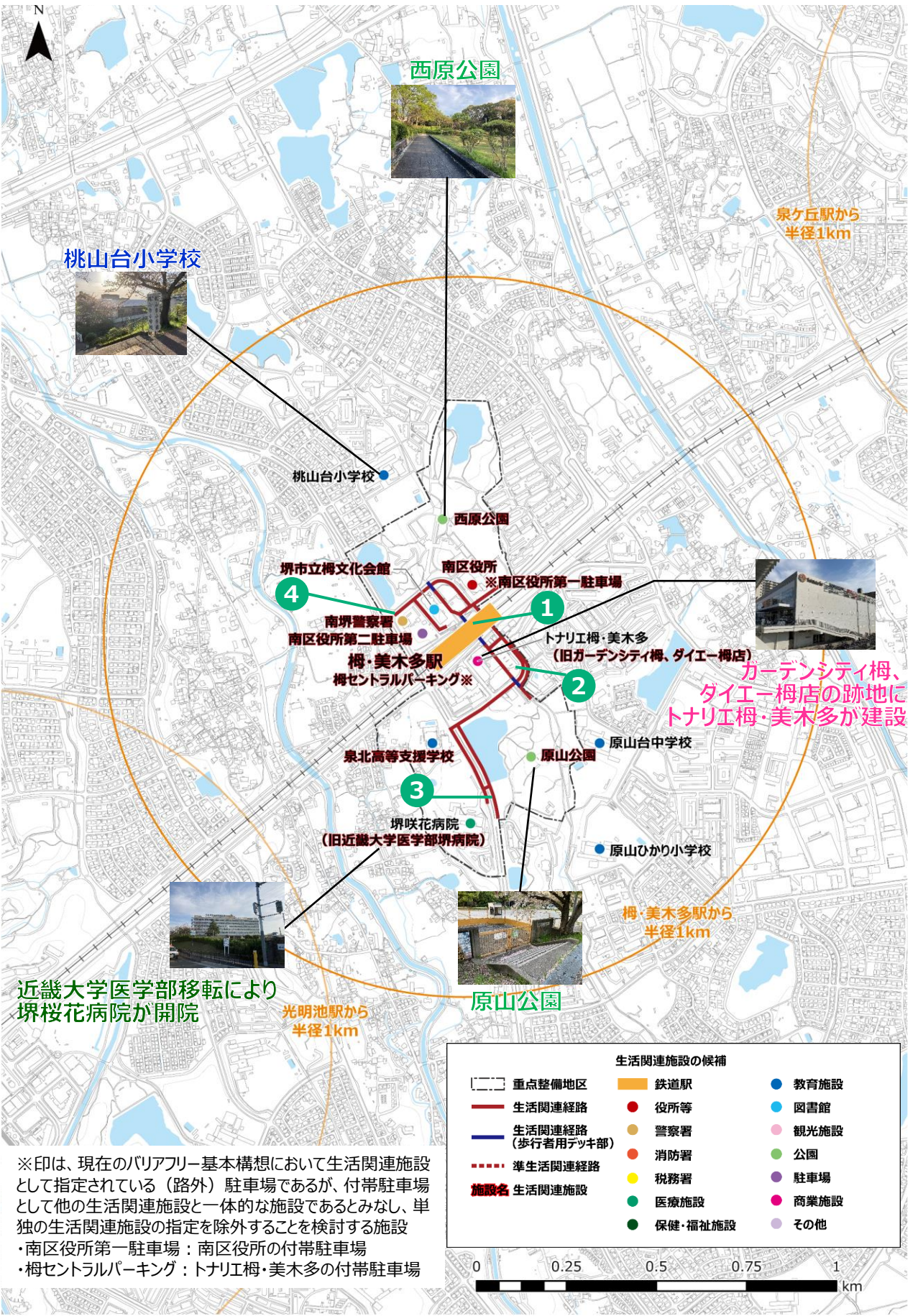
## 梶・美木多地区の関連計画と地区の状況

- 堺市バリアフリー基本構想**
- 令和 5（2023）年 6 月に堺市バリアフリー基本構想が改定され、平成 28（2016）年 3 月に策定した「**堺市バリアフリー基本構想**」を地区版として運用しています。
- 関連計画**
- 梶・美木多駅前活性化土地利用構想（平成 28（2016）年 9 月）
  - SENBOKU New Design（令和 3（2021）年 5 月）
- 地区の状況**
- 梶・美木多駅周辺には南区役所や堺市立梶文化会館、南堺警察署等の**官公庁・文化施設が集積**。
  - 原山公園、西原公園等の**大規模な公園が立地**。
  - 梶・美木多地区は**泉ヶ丘地区・光明池地区と近接**。
  - 梶・美木多駅に**可動式ホーム柵を設置**する予定。

## 見直しの POINT

- POINT 1** 関連計画及び最新の施設の立地状況を踏まえた生活関連施設の指定、加えて施設の出入口位置を踏まえた生活関連経路の見直し
- POINT 2** POINT1 を踏まえた重点整備地区の見直し

## 現バリアフリー基本構想における重点整備地区・生活関連経路・生活関連施設の指定状況と最新の生活関連施設候補の立地状況



## 梶・美木多駅の状況

**梶・美木多駅構内図**

**梶・美木多駅構内の様子**

**内方線付警告ブロック**

**エレベーター**

**車いすでも利用しやすい蹴込み**

**多機能トイレ**

**誘導・警告ブロック（バス停）**

## 梶・美木多地区の道路等の整備状況

**歩行者用デッキ 1**

**駅前広場（北側） 2**

**誘導・警告ブロック（バス停） 3**

**誘導・警告ブロック 4**



# 光明池地区

## 光明池地区の関連計画と地区の状況

### 堺市交通バリアフリー基本構想

- 堺市交通バリアフリー基本構想（光明池駅周辺地区版）が策定された平成 14（2002）年度から **20 年以上経過しているため、新たに開発された施設** もあります。

### 堺市バリアフリー基本構想

- 令和 5（2023）年 6 月に堺市バリアフリー基本構想が改定され、堺市交通バリアフリー基本構想における **重点整備地区の評価・見直し** を行うことで順次「堺市バリアフリー基本構想」への一本化をめざしています。

### 関連計画

- ・光明池駅前地域活性化基本方針（令和 5（2023）年 6 月）
- ・SENBOKU New Design（令和 3（2021）年 5 月）

### 地区の状況

- 光明池駅周辺には **大規模商業施設が集積**。
- 新檜尾公園のほか、図書館・体育館・野球場を有する鴨谷公園等の **大規模な公園** が立地。
- 光明池駅周辺には **歩行者用デッキが多数整備** され、特定経路に指定。
- 光明池地区は **梅・美木多地区と近接**。
- 光明池駅の西側は和泉市。
- 光明池駅に **可動式ホーム柵** を設置する予定。

## 見直しの POINT

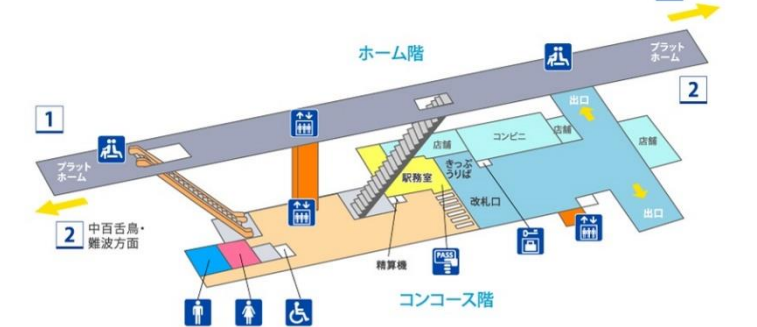
- POINT 1** 特定経路、準特定経路を生活関連経路、準生活関連経路に置き換え
- POINT 2** 関連計画及び最新の施設の立地状況を踏まえた生活関連施設の指定、加えて施設の出入口位置を踏まえた生活関連経路の見直し
- POINT 3** POINT1、2 を踏まえた重点整備地区の見直し

## 現交通バリアフリー基本構想における重点整備地区・特定経路の指定状況と最新の生活関連施設候補の立地状況



## 光明池駅の状況

### 光明池駅構内図



### 光明池駅構内の様子

#### 内方線付警告ブロック



#### エレベーター



車いすでも利用しやすい  
蹴込み

## 光明池地区の道路等の整備状況



### 歩行者用デッキ



歩行者用デッキ  
二段手すり



### 歩行者用デッキ



### ブロック舗装 二段手すり