2-2.堺市における屋外広告物の現状

■指定道路9路線

区間番号	路線名	距離（m）
1	高速自動車道近畿自動車道松原すさみ線（阪和自動車道）	4, 250
2	府道大阪中央環状線	9, 410
3	府道富田林泉大津線	4, 500
4	府道堺狭山線	2, 700
5	府道堺かつらぎ線	3, 400
6	国道26号	6, 500
7	府道泉大津美原線	11, 600
8	府道高速大阪堺線	3, 100
9	府道高速湾岸線	8, 100

この地図は、国土地理院発行の5万分の1地形図(大阪西南部、大阪東南部、岸和田、五條)を使用したものである。

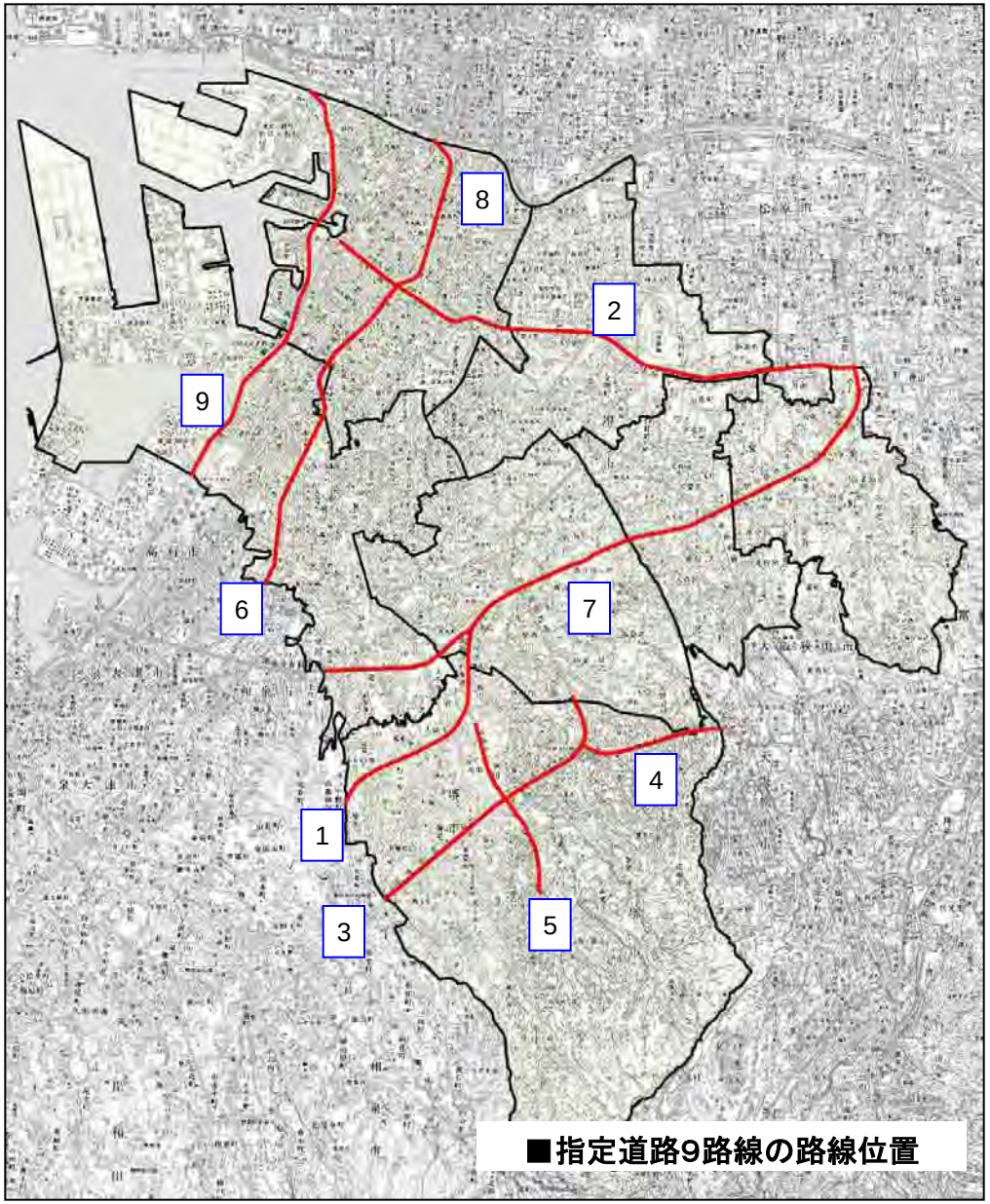

■指定道路9路線の路線位置

■府道大阪中央環状線

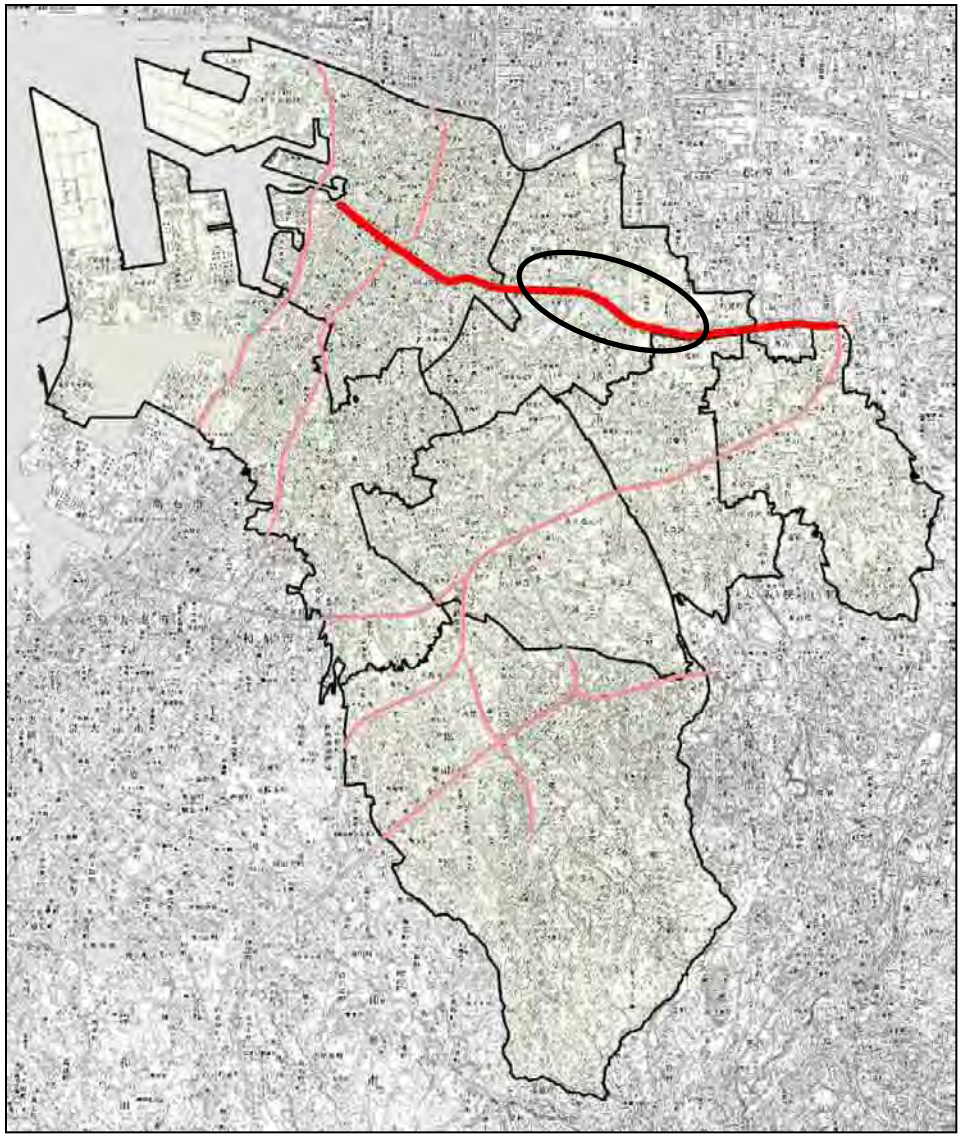

■府道富田林泉大津線

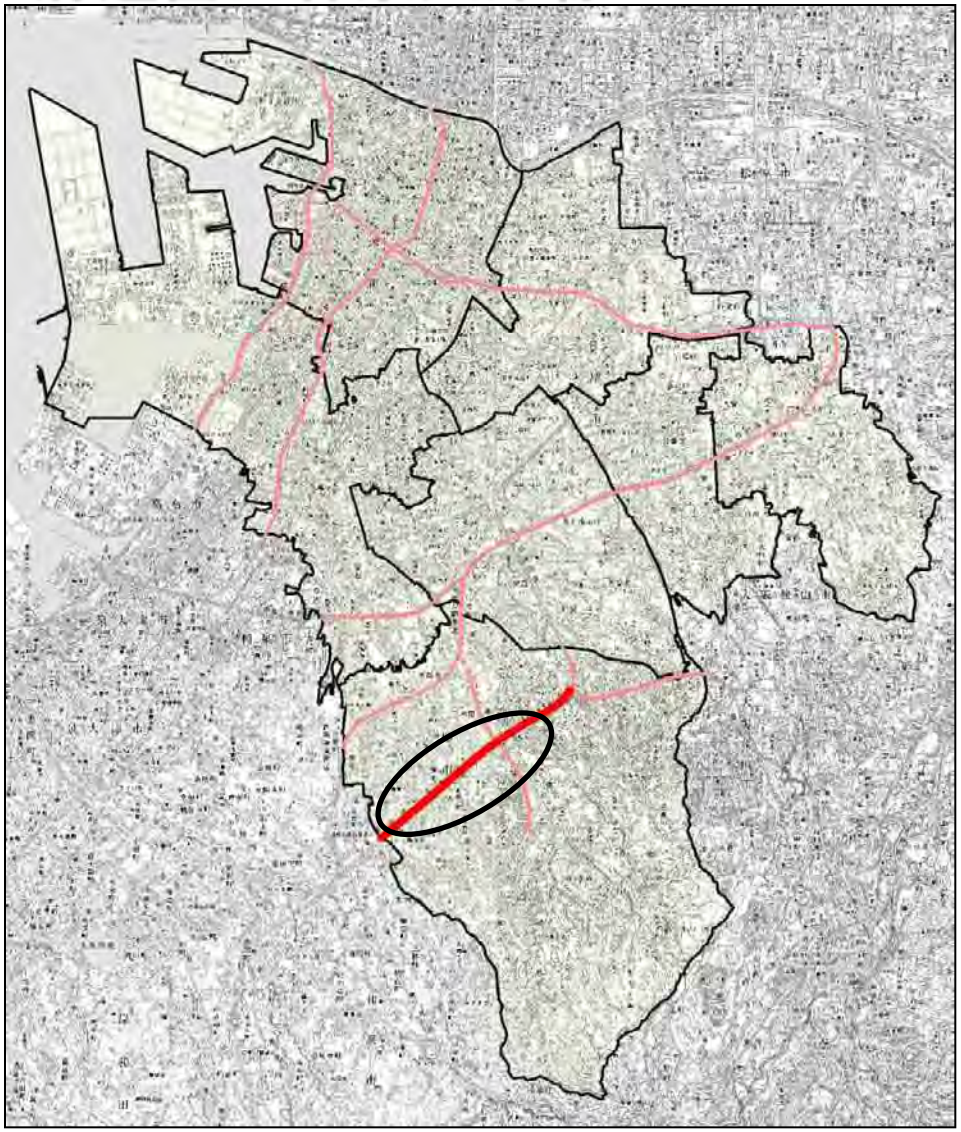

■府道堺かつらぎ線

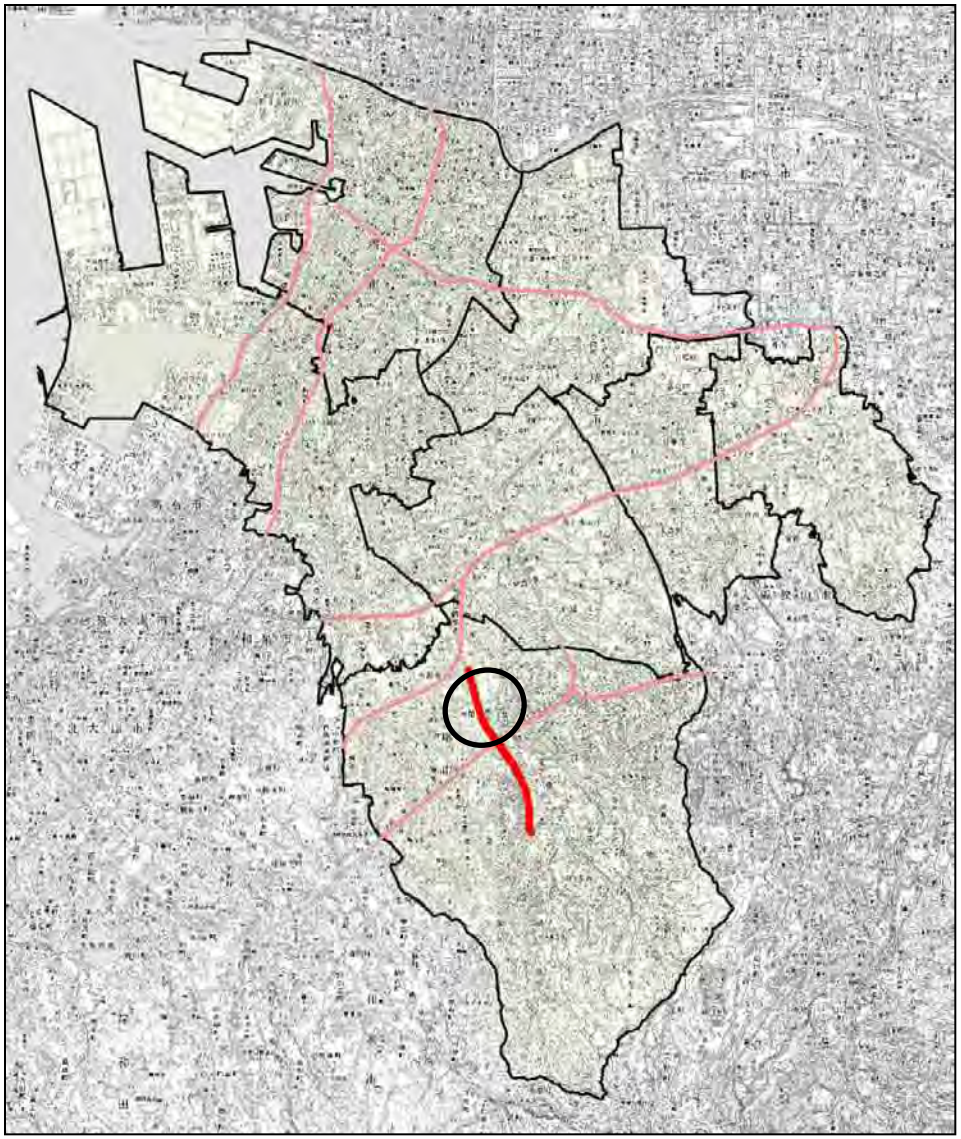
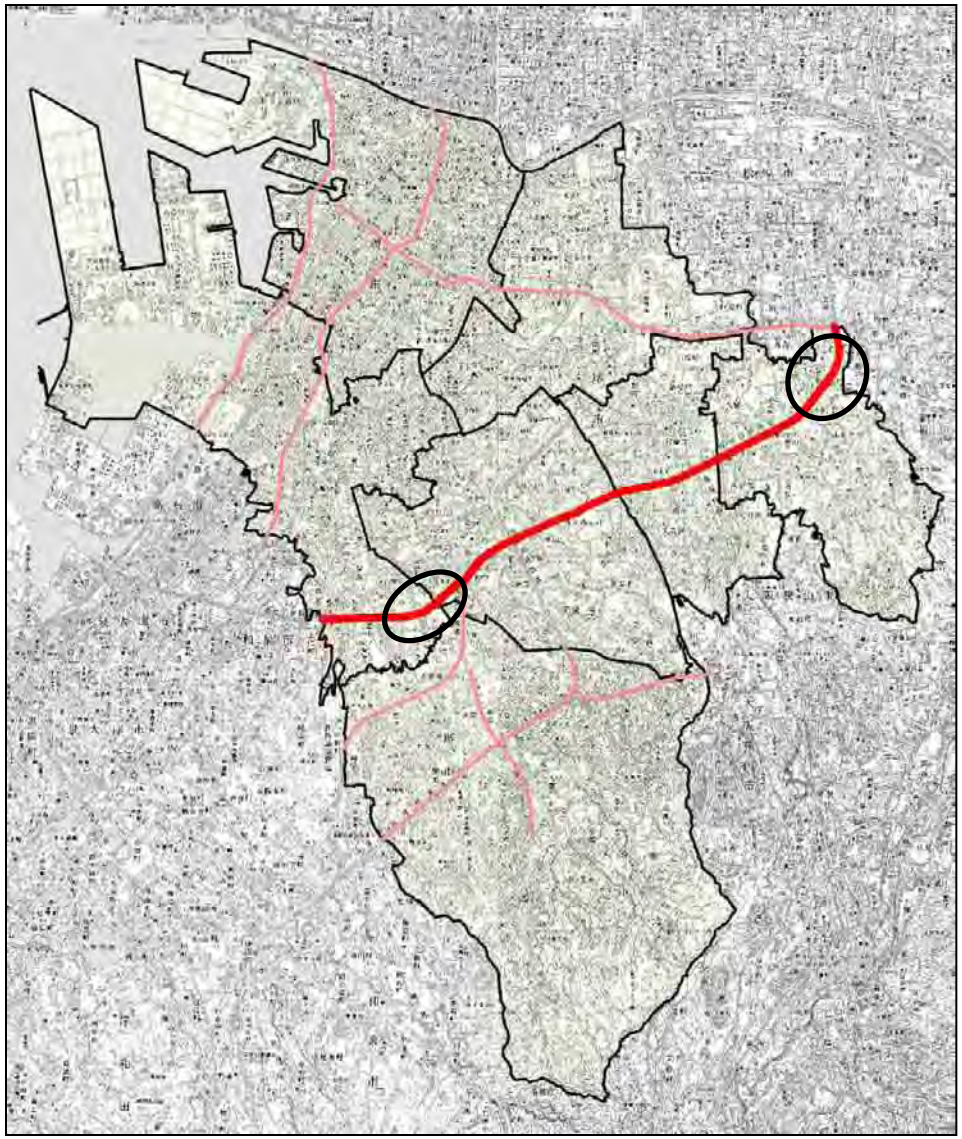
■府道泉大津美原線