

# 施設カ ル テ

## 【1】基本情報

令和7年3月31日時点

施設名称	青果地方卸売市場		施設分類	その他施設	施設番号	908-001			
			併設施設	—					
所在地	堺市堺区一条通12-14		所管課	産業振興局 農政部 農水産課					
開設年度	昭和25年度								
根拠法令 又は 設置目的	堺市立青果地方卸売市場条例								
運営形態	その他								
開館時間	0:00~12:00								
休館日	—								
アクセス	南海高野線「堺東駅」より南へ約750m								
駐車場	—	台					駐車料金	—	円

## 【2】土地情報

敷地面積	3,901.51	m <sup>2</sup>	用途地域等	近隣商業地域	建ぺい率	80	%
土地所有者	堺市				容積率	300	%
特記事項	一部第二種中高層住居専用地域						

## 【3】建物情報

No	棟用途	建築年	構造	階数	延床面積 (m <sup>2</sup> )		
1	事務所	1991	木造	平家建	47.39		
2	事務所 (一部便所)	1944	木造	平家建	31.78		
3	卸売市場	1944	木造	平家建	764.99		
4	卸売市場 (一部事務所)	1944	木造	平家建	797.62		
5	卸売市場 (一部事務所)	1944	木造	平家建	462.48		
6	倉庫	1984	木造	2階建	47.46		
7	倉庫	1995	木造	平家建	29.16		
8	便所 (2棟)	1979等	鉄骨造等	平家建	30.40		
建物数	9	棟	建物延床面積合計	2,211.28	m <sup>2</sup>	耐震化	未実施

## 【4】施設維持管理費 (単位：千円)

支出		R2年度	R3年度	R4年度	R5年度	R6年度
	各年度合計	1,467	866	2,286	6,531	3,068
	委託料	286	60	82	1,323	33
	指定管理料	0	0	0	0	0
	修繕工事	986	637	2,098	5,073	2,844
	光熱水費	0	0	0	0	0
その他	195	169	106	135	191	

収入		R2年度	R3年度	R4年度	R5年度	R6年度
	各年度合計	12,259	11,568	12,510	12,092	12,273
	施設収入	11,826	11,351	11,628	11,503	11,685
その他	433	217	882	589	589	

市負担額 (支出 - 収入)	R2年度	R3年度	R4年度	R5年度	R6年度
	-10,792	-10,702	-10,224	-5,561	-9,205

# 施設カ ル テ

## 【5】施設利用状況

年間開館日数	— 日	年間利用者数	— 人	1日あたり利用者	— 人
年間利用可能総数	— コマ	年間利用数	— コマ	稼働率	— %

## 各室の利用状況

室名	定員	年間利用可能総数	年間利用数	稼働率
	人	コマ	コマ	%
	人	コマ	コマ	%
	人	コマ	コマ	%
	人	コマ	コマ	%
	人	コマ	コマ	%
	人	コマ	コマ	%
	人	コマ	コマ	%
	人	コマ	コマ	%
	人	コマ	コマ	%
	人	コマ	コマ	%

## 【6】主な改修履歴

年度	改修内容（建物関連）	金額（千円）	年度	改修内容（設備関連）	金額（千円）
H30	コンクリートブロック塀改修工事	2,462			
R4	ブロック塀耐震改修工事	946			
R5	ブロック塀耐震補強等改修工事	2,014			
R5	屋根改修工事	2,475			
R6	屋根改修工事	2,475			

## 【7】防災情報

避難所指定	—	防災備蓄用品	—
津波避難ビル指定	—	自家発電設備	—

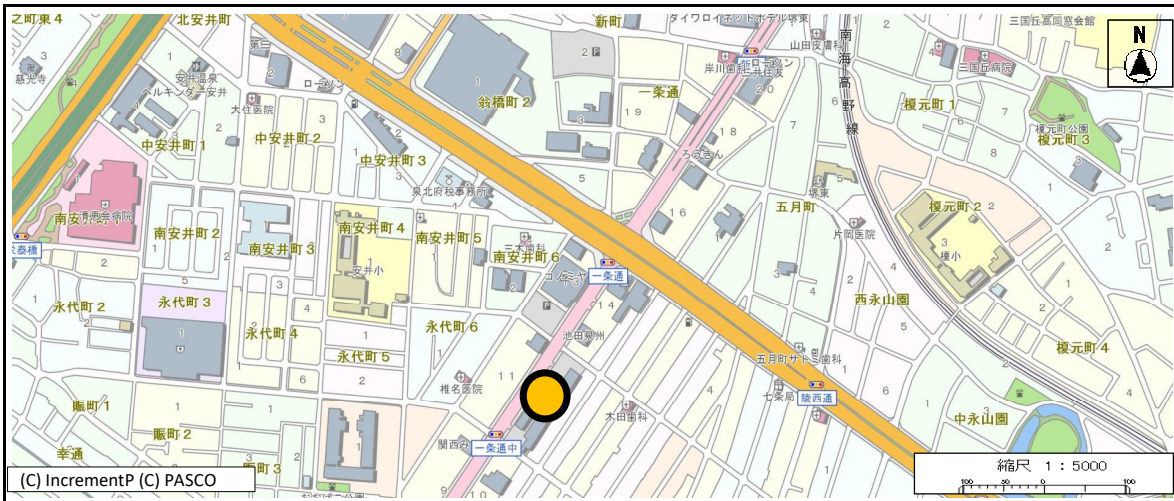
## 【8】バリアフリー

道等から出入口までの経路確保	—	案内設備等	無	車いす使用者用便房	無	オストメイト対応便房	無		
エレベーター	無	車いす使用者用駐車場	0 台	ベビーベッド	無	ベビーチェア	無	授乳室	無

## 【9】環境負荷

年間エネルギー使用量	— GJ	年間温室効果ガス排出量	— t-CO2	建物延床面積1㎡あたりの年間温室効果ガス排出量	— kg-CO2/㎡
------------	------	-------------	---------	-------------------------	------------

## 【10】位置情報



## 【11】備考

・【9】環境負荷は、当該施設のエネルギー管理権限が施設使用者にあり、省エネ法による報告義務が本市にないため記載しない。

施設カ ル テ

【1】基本情報

令和7年3月31日時点

施設名称	布袋温泉		施設分類	その他施設	施設番号	704-101
			併設施設	—		
所在地	堺区協和町2丁61-10		所管課	健康福祉局 長寿社会部 長寿支援課		
開設年度	昭和46年度					
根拠法令 又は 設置目的	堺市共同浴場条例					
運営形態	指定管理					
開館時間	15:00～23:00					
休館日	毎週金曜日、1月1日					
アクセス	南海バス「大仙西町団地前」より南に約300m					
駐車場	14 台	駐車料金				

【2】土地情報

敷地面積	1,384.23 m <sup>2</sup>	用途地域等	第一種中高層住居専用地域	建ぺい率	60 %
土地所有者	堺市			容積率	200 %
特記事項					

【3】建物情報

No	棟用途	建築年	構造	階数	延床面積 (m <sup>2</sup> )
1	浴場	1997	鉄筋コンクリート造	地上1階建	846.57
2					
3					
4					
5					
6					
7					
8					
建物数	1 棟	建物延床面積合計	846.57 m <sup>2</sup>	耐震化	実施済

【4】施設維持管理費 (単位：千円)

		R2年度	R3年度	R4年度	R5年度	R6年度
支出	各年度合計	44,437	42,103	42,586	44,178	59,889
	委託料	77	50	432	1,067	2,030
	指定管理料	41,489	41,905	41,967	42,010	42,035
	修繕工事	2,495	97	0	0	15,824
	光熱水費	0	0	0	0	0
	その他	376	51	187	1,101	0

		R2年度	R3年度	R4年度	R5年度	R6年度
収入	各年度合計	54	52	227	53	48
	施設収入	0	0	0	0	0
	その他	54	52	227	53	48

市負担額 (支出 - 収入)		R2年度	R3年度	R4年度	R5年度	R6年度
		44,383	42,051	42,359	44,125	59,841

# 施設カルテ

## 【5】施設利用状況

年間開館日数	310 日	年間利用者数	93,373 人	1日あたり利用者	301 人
年間利用可能総数	— コマ	年間利用数	— コマ	稼働率	%

## 各室の利用状況

室名	定員	年間利用可能総数	年間利用数	稼働率
	人	コマ	コマ	%
	人	コマ	コマ	%
	人	コマ	コマ	%
	人	コマ	コマ	%
	人	コマ	コマ	%
	人	コマ	コマ	%
	人	コマ	コマ	%
	人	コマ	コマ	%
	人	コマ	コマ	%
	人	コマ	コマ	%

## 【6】主な改修履歴

年度	改修内容（建物関連）	金額（千円）	年度	改修内容（設備関連）	金額（千円）
			R6	空気調和設備改修工事	13,085

## 【7】防災情報

避難所指定	—	防災備蓄用品	—
津波避難ビル指定	—	自家発電設備	—

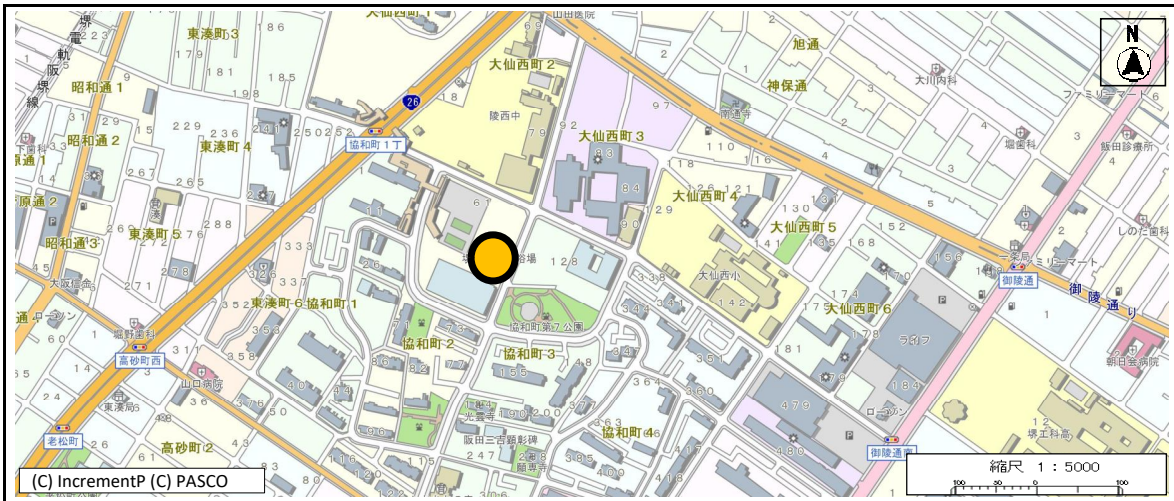
## 【8】バリアフリー

道等から出入口までの経路確保	○	案内設備等	有	車いす使用者用便房	有	オストメイト対応便房	無		
エレベーター	無	車いす使用者用駐車場	2 台	ベビーベッド	無	ベビーチェア	無	授乳室	無

## 【9】環境負荷

年間エネルギー使用量	4,953 GJ	年間温室効果ガス排出量	252 t-CO2	建物延床面積1㎡あたりの年間温室効果ガス排出量	298 kg-CO2/㎡
------------	----------	-------------	-----------	-------------------------	--------------

## 【10】位置情報



## 【11】備考

--

施設カルテ

【1】基本情報

令7年3月31日時点

施設名称	堺市都市緑化センター	施設分類	その他施設	施設番号	400-039
		併設施設	—		
所在地	堺区東上野芝町1丁4-3	所管課	建設局 公園緑地部 公園監理課		
開設年度	昭和61年度				
根拠法令 又は 設置目的	都市公園法 堺市公園条例				
運営形態	指定管理				
開館時間	9:30~17:00 (7・8月~18:00,12~2月~16:30)				
休館日	月曜日、年末年始(12月28日~1月4日)				
アクセス	JR阪和線「百舌鳥駅」から南西に約500m				
駐車場	- 台	駐車料金	- 円		



【2】土地情報

敷地面積	10,500.00 m <sup>2</sup>	用途地域等	第一種中高層住居専用地域	建ぺい率	60 %
土地所有者	堺市			容積率	200 %
特記事項					

【3】建物情報

No	棟用途	建築年	構造	階数	延床面積 (m <sup>2</sup> )
1	温室棟	1985	鉄骨造	地上2階	229.00
2	センター棟	1985	鉄筋コンクリート造	地上1階	953.32
3					
4					
5					
6					
7					
8					
建物数	2 棟	建物延床面積合計	1,182.32 m <sup>2</sup>	耐震化	不要(新耐震)

【4】施設維持管理費 (単位:千円)

		R2年度	R3年度	R4年度	R5年度	R6年度
支出	各年度合計	70,941	60,957	58,090	55,104	54,319
	委託料	3,960	0	0	297	0
	指定管理料	63,657	60,957	56,000	53,000	52,500
	修繕工事	3,324	0	2,090	1,807	1,819
	光熱水費	0	0	0	0	0
	その他	0	0	0	0	0

		R2年度	R3年度	R4年度	R5年度	R6年度
収入	各年度合計	0	0	0	0	0
	施設収入	0	0	0	0	0
	その他	0	0	0	0	0

		R2年度	R3年度	R4年度	R5年度	R6年度
市負担額 (支出-収入)		70,941	60,957	58,090	55,104	54,319

# 施設カルテ

## 【5】施設利用状況

年間開館日数	305 日	年間利用者数	91,494 人	1日あたり利用者	300 人
年間利用可能総数	8,976 コマ	年間利用数	2,239 コマ	稼働率	24.9 %

## 各室の利用状況

室名	定員	年間利用可能総数	年間利用数	稼働率
講習室	23 人	2,244 コマ	879 コマ	39.2 %
展示室	22 人	2,244 コマ	856 コマ	38.1 %
緑化ホール	45 人	2,244 コマ	437 コマ	19.5 %
温室	50 人	2,244 コマ	68 コマ	3.0 %
	人	コマ	コマ	%
	人	コマ	コマ	%
	人	コマ	コマ	%
	人	コマ	コマ	%
	人	コマ	コマ	%

## 【6】主な改修履歴

年度	改修内容（建物関連）	金額（千円）	年度	改修内容（設備関連）	金額（千円）

## 【7】防災情報

避難所指定	—	防災備蓄用品	—
津波避難ビル指定	—	自家発電設備	—

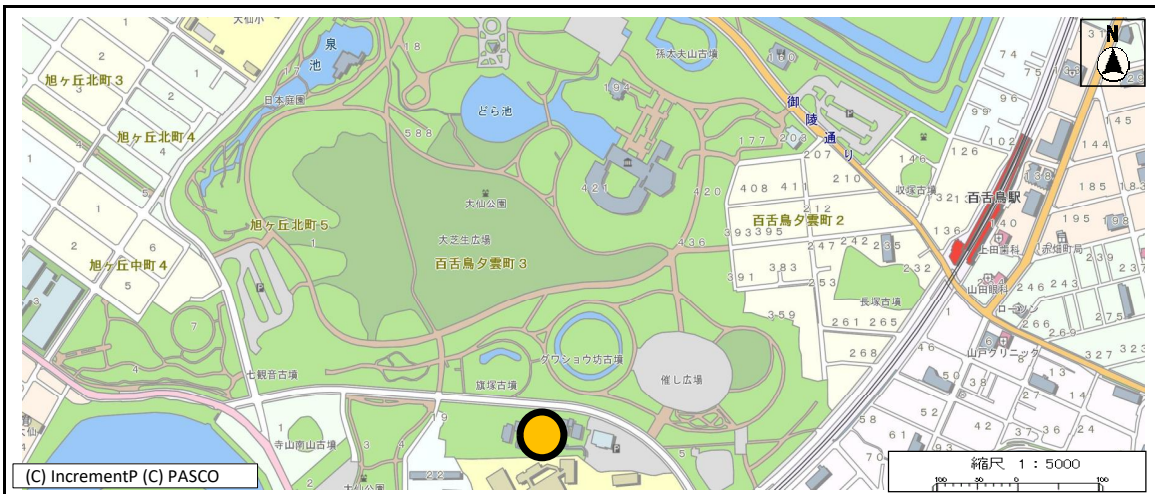
## 【8】バリアフリー

道等から出入口までの経路確保	○	案内設備等	有	車いす使用者用便房	有	オストメイト対応便房	無
エレベーター	無	車いす使用者用駐車場	0 台	ベビーベッド	有	ベビーチェア	有
						授乳室	有

## 【9】環境負荷

年間エネルギー使用量	667 GJ	年間温室効果ガス排出量	32 t-CO2	建物延床面積1㎡あたりの年間温室効果ガス排出量	27 kg-CO2/㎡
------------	--------	-------------	----------	-------------------------	-------------

## 【10】位置情報



## 【11】備考

近隣（約200m）に大仙公園第2駐車場あり  
 緑化ホールの使用許可申請数は206コマ、温室は11コマ（使用許可申請時以外は、日常利用で解放している状況）

# 施設カ ル テ

## 【1】基本情報

令和7年3月31日時点

施設名称	堺市立ビッグバン	施設分類	その他施設	施設番号	700-802			
		併設施設	なし					
所在地	南区茶山台1丁9番1号	所管課	泉北ニューデザイン推進室 事業推進担当					
開設年度	平成11年度							
根拠法令 又は 設置目的	堺市立ビッグバン条例							
運営形態	指定管理							
開館時間	10:00～17:00							
休館日	月曜日 ※月曜日が祝日の場合は翌火曜日							
アクセス	南海泉北線「泉ヶ丘駅」より南東へ約200m							
駐車場	169 台					駐車料金	【11】備考に記載	

## 【2】土地情報

敷地面積	98,268.00 m <sup>2</sup>	用途地域等	商業地域	建ぺい率	80 %
土地所有者	堺市ほか			容積率	400 %
特記事項	令和3年4月1日、大阪府から建物敷地の無償貸借及び建物の無償譲渡を受けた。				

## 【3】建物情報

No	棟用途	建築年	構造	階数	延床面積 (m <sup>2</sup> )
1	本体円盤棟	1998	鉄骨鉄筋コンクリート造	地上5階地下1階建	7,057.36
2	こども劇場	1998	鉄骨鉄筋コンクリート造	平家建	867.12
3	遊具の塔	1998	鉄骨造	地上8階建	2,426.63
4	交流劇場	1998	鉄筋コンクリート造	平家建	2,683.84
5					
6					
7					
8					
建物数	4 棟	建物延床面積合計	13,034.95 m <sup>2</sup>	耐震化	不要 (新耐震)

## 【4】施設維持管理費 (単位：千円)

		R2年度	R3年度	R4年度	R5年度	R6年度
支出	各年度合計	164,602	194,638	161,512	152,632	274,193
	委託料	16,543	12,496	4,314	0	9,197
	指定管理料	19,397	157,687	154,778	147,000	104,940
	修繕工事	10,621	16,060	2,420	0	160,017
	光熱水費	0	0	0	0	0
	その他	118,041	8,395	0	5,632	39

		R2年度	R3年度	R4年度	R5年度	R6年度
収入	各年度合計	795	591	31,485	50,008	392
	施設収入	0	313	390	399	392
	その他	795	278	31,095	49,609	0

市負担額 (支出－収入)		R2年度	R3年度	R4年度	R5年度	R6年度
		163,807	194,047	130,027	102,624	273,801

# 施設カルテ

## 【5】施設利用状況

年間開館日数	298 日	年間利用者数	201,400 人	1日あたり利用者	676 人
年間利用可能総数	— コマ	年間利用数	— コマ	稼働率	%

## 各室の利用状況

室名	定員	年間利用可能総数	年間利用数	稼働率
	人	コマ	コマ	%
	人	コマ	コマ	%
	人	コマ	コマ	%

## 【6】主な改修履歴

年度	改修内容（建物関連）	金額（千円）	年度	改修内容（設備関連）	金額（千円）
R6-7	機械式駐車装置部品更新工事	25,267	R6	監視カメラ設備改修工事	30,713
R6	屋上防水改修ほか工事	119,203	R3	空調調和設備制御コントローラーほか更新工事	16,060
			R2	立体駐車場泡消火設備更新業務	7,459
			R2	こども劇場空冷ヒートポンプ温水器修繕工事	6,270

## 【7】防災情報

避難所指定	—	防災備蓄用品	—
津波避難ビル指定	—	自家発電設備	○

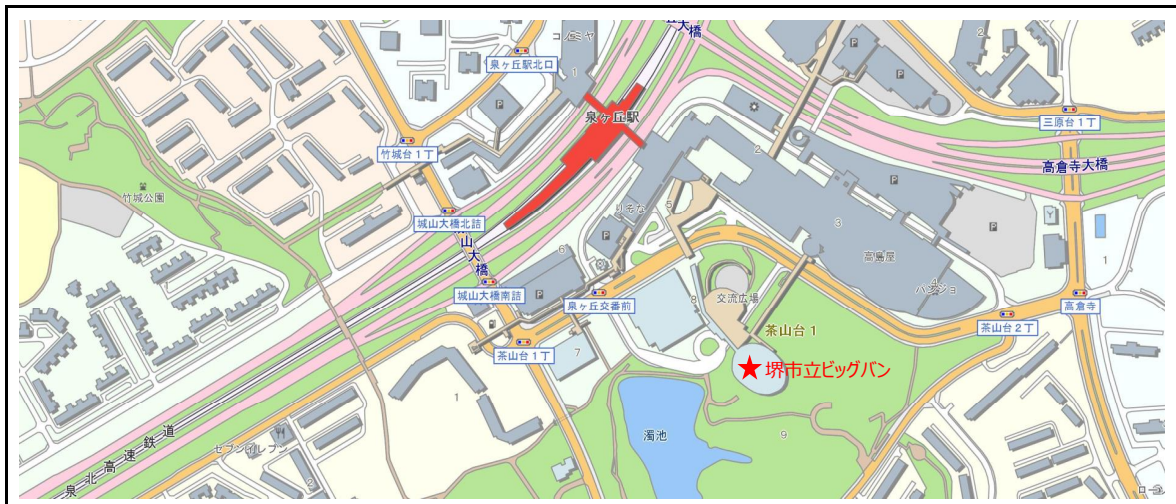
## 【8】バリアフリー

道等から出入口までの経路確保	○	案内設備等	有	車いす使用者用便房	有	オストメイト対応便房	有		
エレベーター	有	車いす使用者用駐車場	5 台	ベビーベッド	有	ベビーチェア	有	授乳室	有

## 【9】環境負荷

年間エネルギー使用量	13,283 GJ	年間温室効果ガス排出量	624 t-CO2	建物延床面積1㎡あたりの年間温室効果ガス排出量	48 kg-CO2/㎡
------------	-----------	-------------	-----------	-------------------------	-------------

## 【10】位置情報



## 【11】備考

### ◆駐車料金について

#### ○（第1駐車場）

・3時間まで700円、以降1時間ごとに300円

・平日のみ当日最大料金1,000円

#### ○（第2駐車場）

・平日は1時間当たり200円、一日最大500円

土日祝は3時間まで700円、以降1時間ごとに300円(最大料金なし)

◆大阪府と締結した府有財産無償譲渡契約の規定により、令和13年4月1日までビッグバンの趣旨及び目的に基づく事業の実施が必要。また、同日まで建物の所有権を移転することができない。

施設カ ル テ

【1】基本情報

令和年7年3月31日時点

施設名称	ハーベストの丘 (堺市立農業公園「加工体験施設」)		施設分類	その他施設	施設番号	906-101	
			併設施設	またきて菜 (堺市立農業公園「交流施設」)			
所在地	南区鉢ヶ峯寺2405		所管課	産業振興局 農政部 農水産課			
開設年度	平成12年度						
根拠法令 又は 設置目的	堺市立農業公園条例						
運営形態	指定管理						
開館時間	10:00～17:00						
休館日	7月、12～2月休園日あり						
アクセス	南海泉北線「榎・美木多駅」より南西に約3.6km						
駐車場	1,840 台	駐車料金					0 円

【2】土地情報

敷地面積	225,567.00 m <sup>2</sup>	用途地域等	用途指定なし (市街化調整区域)	建ぺい率	60 %
土地所有者	堺市ほか			容積率	200 %
特記事項					

【3】建物情報

No	棟用途	建築年	構造	階数	延床面積 (m <sup>2</sup> )
1	総合交流ターミナル	2000	鉄骨造	平家建	540.88
2	農産物加工工房	2000	鉄骨造	平家建	525.25
3	農産物加工体験実習館	2000	鉄骨造	平家建	716.92
4	動物舎	2024	木造	平家建	69.12
5	イチゴハウス	2010	軽量鉄骨造	平家建	1,042.00
6	堆肥舎	2000	鉄骨造	平家建	165.83
7	羊舎	2000	鉄骨造	平家建	440.00
8	飾りサイロ等 (9棟)	2000等	鉄骨造等	平家建	313.36
建物数	8 棟	建物延床面積合計	3,813.36 m <sup>2</sup>	耐震化	不要 (新耐震)

【4】施設維持管理費 (単位：千円)

		R2年度	R3年度	R4年度	R5年度	R6年度
支出	各年度合計	85,172	19,725	13,359	92,690	69,076
	委託料	46,259	11,071	7,475	13,869	9,878
	指定管理料	0	0	0	0	0
	修繕工事	8,448	4,305	3,500	68,490	9,951
	光熱水費	0	0	0	0	0
	その他	30,465	4,349	2,384	10,331	49,247

		R2年度	R3年度	R4年度	R5年度	R6年度
収入	各年度合計	8,002	7,763	5,953	33,491	5,126
	施設収入					
	その他	8,002	7,763	5,953	33,491	5,126

市負担額 (支出－収入)		R2年度	R3年度	R4年度	R5年度	R6年度
		77,170	11,962	7,406	59,199	63,950



施設カルテ

【1】基本情報

令和7年3月31日時点

施設名称	またきて菜 (堺市立農業公園「交流施設」)		施設分類	その他施設	施設番号	906-101	
			併設施設	ハーベストの丘 (堺市立農業公園「加工体験施設」)			
所在地	南区鉢ヶ峯寺2036-1		所管課	産業振興局 農政部 農水産課			
開設年度	平成21年度						
根拠法令 又は 設置目的	堺市立農業公園条例						
運営形態	指定管理						
開館時間	9:30~17:00						
休館日	毎週水曜、年末年始						
アクセス	南海泉北線「榎・美木多駅」より南西に約3.6km						
駐車場	1,840 台	駐車料金					0 円

【2】土地情報

敷地面積	1,341.00 m <sup>2</sup>	用途地域等	市街化調整区域 (用途指定なし)	建ぺい率	80 %
土地所有者	堺市			容積率	80 %
特記事項					

【3】建物情報

No	棟用途	建築年	構造	階数	延床面積 (m <sup>2</sup> )
1	農産物直売所	2009	木造	平家建	1,134.00
2					
3					
4					
5					
6					
7					
8					
建物数	1 棟	建物延床面積合計	1,134.00 m <sup>2</sup>	耐震化	不要 (新耐震)

【4】施設維持管理費 (単位：千円)

		R2年度	R3年度	R4年度	R5年度	R6年度
支出	各年度合計	14,929	7,176	6,076	9,439	8,833
	委託料	0	0	0	2,046	2,489
	指定管理料	4,902	5,417	4,829	6,946	6,344
	修繕工事	1,595	1,732	860	297	0
	光熱水費	0	0	0	0	0
	その他	8,432	27	387	150	0

		R2年度	R3年度	R4年度	R5年度	R6年度
収入	各年度合計	16	16	16	16	16
	施設収入	0	0	0	0	0
	その他	16	16	16	16	16

市負担額 (支出 - 収入)		R2年度	R3年度	R4年度	R5年度	R6年度
		14,913	7,160	6,060	9,423	8,817

# 施設カルテ

## 【5】施設利用状況

年間開館日数	311 日	年間利用者数	189,733 人	1日あたり利用者	610 人
年間利用可能総数	— コマ	年間利用数	— コマ	稼働率	%

## 各室の利用状況

室名	定員	年間利用可能総数	年間利用数	稼働率
	人	コマ	コマ	%
	人	コマ	コマ	%
	人	コマ	コマ	%
	人	コマ	コマ	%
	人	コマ	コマ	%
	人	コマ	コマ	%
	人	コマ	コマ	%
	人	コマ	コマ	%
	人	コマ	コマ	%
	人	コマ	コマ	%

## 【6】主な改修履歴

年度	改修内容（建物関連）	金額（千円）	年度	改修内容（設備関連）	金額（千円）

## 【7】防災情報

避難所指定	—	防災備蓄用品	—
津波避難ビル指定	—	自家発電設備	—

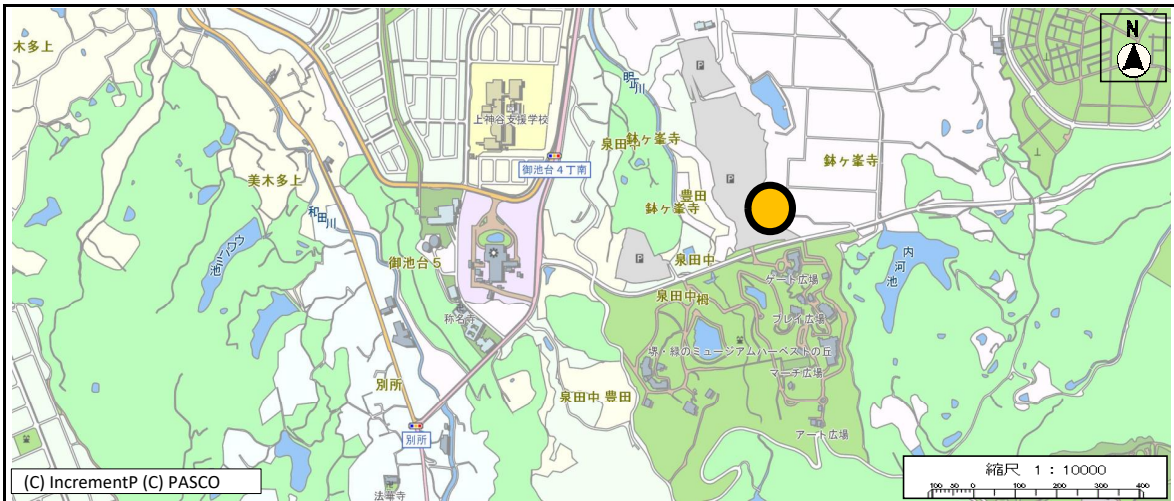
## 【8】バリアフリー

道等から出入口までの経路確保	○	案内設備等	有	車いす使用者用便房	有	オストメイト対応便房	無		
エレベーター	無	車いす使用者用駐車場	30 台	ベビーベッド	有	ベビーチェア	有	授乳室	無

## 【9】環境負荷

年間エネルギー使用量	— GJ	年間温室効果ガス排出量	— t-CO2	建物延床面積1㎡あたりの年間温室効果ガス排出量	kg-CO2/㎡
------------	------	-------------	---------	-------------------------	----------

## 【10】位置情報



## 【11】備考

・【9】環境負荷は、ハーベストの丘（堺市立農業公園「加工体験施設」）に集約

施設カ ル テ

【1】基本情報

令和7年3月31日時点

施設名称	堺市立霊堂（霊園管理事務所・納骨堂）	施設分類	その他施設	施設番号	125-006
		併設施設	—		
所在地	南区鉢ヶ峯寺773	所管課	建設局 公園緑地部 公園監理課		
開設年度	平成7年度				
根拠法令 又は 設置目的	堺市立霊堂条例				
運営形態	指定管理				
開館時間	事務所：9:00～17:30 納骨堂：7:00～19:00				
休館日	事務所は12月29日～1月3日（納骨堂はなし）				
アクセス	南海バス「公園墓地北口」より南東に約700m				
駐車場	7 台				

【2】土地情報

敷地面積	325,984.71 m <sup>2</sup>	用途地域等	市街化調整区域（用途指定なし）	建ぺい率	60 %
土地所有者	堺市			容積率	200 %
特記事項	堺公園墓地区域内				

【3】建物情報

No	棟用途	建築年	構造	階数	延床面積 (m <sup>2</sup> )
1	霊堂管理棟	1995	鉄筋コンクリート造	地上 2 階建	515.41
2	納骨棟	1995	鉄筋コンクリート造	地上 3 階建地下 3 階建	5,014.38
3	ポンプ室	1995	鉄筋コンクリート造	平屋建	9.41
4	プロパン庫	1995	鉄筋コンクリート造	平屋建	1.15
5	機械室 1	1995	鉄筋コンクリート造	平屋建	13.20
6	機械室 2	1995	鉄筋コンクリート造	平屋建	13.20
7					
8					
建物数	6 棟	建物延床面積合計	5,566.75 m <sup>2</sup>	耐震化	不要（調査済）

【4】施設維持管理費（単位：千円）

		R2年度	R3年度	R4年度	R5年度	R6年度
支出	各年度合計	184,525	228,473	183,302	266,322	160,973
	委託料	126,063	112,509	116,245	117,826	0
	指定管理料	0	0	0	0	160,973
	修繕工事	38,695	98,058	45,121	129,794	0
	光熱水費	19,767	17,906	21,936	18,702	0
	その他	0	0	0	0	0

		R2年度	R3年度	R4年度	R5年度	R6年度
収入	各年度合計	128,035	127,051	126,810	125,009	0
	施設収入	128,035	127,051	126,810	125,009	0
	その他	0	0	0	0	0

市負担額 （支出－収入）		R2年度	R3年度	R4年度	R5年度	R6年度
		56,490	101,422	56,492	141,313	160,973

# 施設カルテ

## 【5】施設利用状況

年間開館日数	365 日	年間利用者数	15,475 人	1日あたり利用者	42 人
年間利用可能総数	— コマ	年間利用数	— コマ	稼働率	%

## 各室の利用状況

室名	定員	年間利用可能総数	年間利用数	稼働率
和室	— 人	359 コマ	73 コマ	20.3 %
	人	コマ	コマ	%
	人	コマ	コマ	%
	人	コマ	コマ	%
	人	コマ	コマ	%
	人	コマ	コマ	%
	人	コマ	コマ	%
	人	コマ	コマ	%
	人	コマ	コマ	%

## 【6】主な改修履歴

年度	改修内容（建物関連）	金額（千円）	年度	改修内容（設備関連）	金額（千円）
H28	霊堂外壁改修工事	49,750			

## 【7】防災情報

避難所指定	—	防災備蓄用品	—
津波避難ビル指定	—	自家発電設備	—

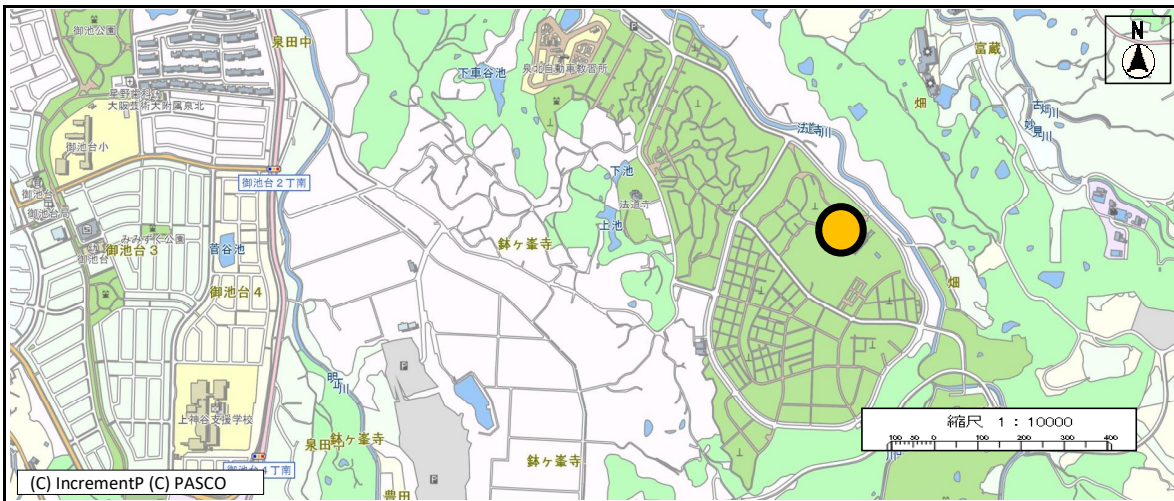
## 【8】バリアフリー

道等から出入口 までの経路確保	○	案内設備等	有	車いす使用者用便房	有	オストメイト対応便房	有		
エレベーター	有	車いす使用者用 駐車場	1 台	ベビーベッド	有	ベビーチェア	有	授乳室	無

## 【9】環境負荷

年間エネルギー使用量	3,116 GJ	年間温室効果ガス排出量	151 t-CO2	建物延床面積1㎡あたりの 年間温室効果ガス排出量	27 kg-CO2/㎡
------------	----------	-------------	-----------	-----------------------------	-------------

## 【10】位置情報



## 【11】備考

施設カ ル テ

【1】基本情報

令和7年3月31日時点

施設名称	堺自然ふれあいの森	施設分類	その他施設	施設番号	400-667
		併設施設	—		
所在地	南区畑1740	所管課	建設局 公園緑地部 公園監理課		
開設年度	平成18年度				
根拠法令 又は 設置目的	都市公園法 堺市公園条例				
運営形態	指定管理者				
開館時間	3月～10月：9:00～17:30 11月～2月：9:00～16:00				
休館日	月曜日、年末年始（12月29日～1月3日）				
アクセス	南海バス「公園墓地北口」から南東に約 1.2km				
駐車場	約40 台				

【2】土地情報

敷地面積	171,901.71 m <sup>2</sup>	用途地域等	市街化調整区域（用途指定なし）	建ぺい率	60 %
土地所有者	堺市			容積率	200 %
特記事項					

【3】建物情報

No	棟用途	建築年	構造	階数	延床面積 (m <sup>2</sup> )
1	シャワー室	2009	補強CB造	平屋建	5.77
2	薪ボイラ室	2009	補強CB造	平屋建	4.08
3	展示室	2005	鉄骨造	地上2階地下1階	781.43
4					
5					
6					
7					
8					
建物数	3 棟	建物延床面積合計	791.28 m <sup>2</sup>	耐震化	不要（新耐震）

【4】施設維持管理費（単位：千円）

		R2年度	R3年度	R4年度	R5年度	R6年度
支出	各年度合計	35,924	35,924	36,924	36,924	37,926
	委託料	0	0	0	0	0
	指定管理料	35,924	35,924	36,924	36,924	37,926
	修繕工事	0	0	0	0	0
	光熱水費	0	0	0	0	0
	その他	0	0	0	0	0

		R2年度	R3年度	R4年度	R5年度	R6年度
収入	各年度合計	0	0	0	0	0
	施設収入	0	0	0	0	0
	その他	0	0	0	0	0

市負担額 (支出－収入)		R2年度	R3年度	R4年度	R5年度	R6年度
		35,924	35,924	36,924	36,924	37,926

# 施設カルテ

## 【5】施設利用状況

年間開館日数	305 日	年間利用者数	31,127 人	1日あたり利用者	102 人
年間利用可能総数	— コマ	年間利用数	— コマ	稼働率	%

## 各室の利用状況

室名	定員	年間利用可能総数	年間利用数	稼働率
	人	コマ	コマ	%
	人	コマ	コマ	%
	人	コマ	コマ	%
	人	コマ	コマ	%
	人	コマ	コマ	%
	人	コマ	コマ	%
	人	コマ	コマ	%
	人	コマ	コマ	%
	人	コマ	コマ	%
	人	コマ	コマ	%

## 【6】主な改修履歴

年度	改修内容（建物関連）	金額（千円）	年度	改修内容（設備関連）	金額（千円）

## 【7】防災情報

避難所指定	—	防災備蓄用品	—
津波避難ビル指定	—	自家発電設備	—

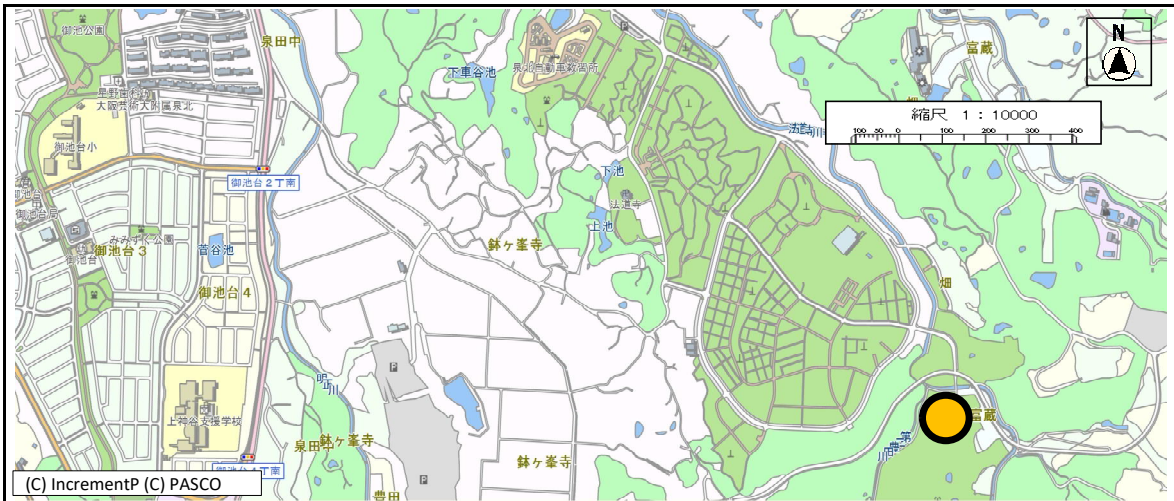
## 【8】バリアフリー

道等から出入口までの経路確保	○	案内設備等	有	車いす使用者用便房	有	オストメイト対応便房	無		
エレベーター	有	車いす使用者用駐車場	1 台	ベビーベッド	無	ベビーチェア	有	授乳室	無

## 【9】環境負荷

年間エネルギー使用量	403 GJ	年間温室効果ガス排出量	20 t-CO2	建物延床面積1㎡あたりの年間温室効果ガス排出量	25 kg-CO2/㎡
------------	--------	-------------	----------	-------------------------	-------------

## 【10】位置情報



## 【11】備考

--

施設カ ル テ

【1】基本情報

令和7年3月31日時点

施設名称	堺市第1学校給食センター	施設分類	その他施設	施設番号	123004
		併設施設	-		
所在地	堺市中区八田西町1丁2番3号	所管課	教育委員会事務局学校管理部学校給食課		
開設年度	令和7年度				
根拠法令 又は 設置目的	堺市学校給食センター条例				
運営形態	その他				
開館時間	午前9時から午後5時30分まで				
休館日					
アクセス	南下バス鈴の宮団地西口より南東に45m				
駐車場	10 台	駐車料金	0	円	



【2】土地情報

敷地面積	21,482.45 m <sup>2</sup>	用途地域等	準工業地域	建ぺい率	60 %
土地所有者	堺市			容積率	200 %
特記事項					

【3】建物情報

No	棟用途	建築年	構造	階数	延床面積 (m <sup>2</sup> )
1	工場 (給食センター)	2025	鉄骨造	地上2階建	8,316.24
2	自転車駐車場	2025	軽量鉄骨造	平家建	42.20
3	自動車車庫 (車いす用)	2025	軽量鉄骨造	平家建	32.46
4	自動車車庫	2025	鉄骨造	平家建	327.36
5	物資搬送	2025	鉄骨造	平家建	486.02
6					
7					
8					
建物数	5 棟	建物延床面積合計	9,204.28 m <sup>2</sup>	耐震化	不要 (新耐震)

【4】施設維持管理費 (単位：千円)

		R2年度	R3年度	R4年度	R5年度	R6年度
支出	各年度合計	0	0	0	0	0
	委託料					
	指定管理料					
	修繕工事					
	光熱水費					
	その他					

		R2年度	R3年度	R4年度	R5年度	R6年度
収入	各年度合計	0	0	0	0	0
	施設収入					
	その他					

市負担額 (支出 - 収入)		R2年度	R3年度	R4年度	R5年度	R6年度
		0	0	0	0	0

# 施設カルテ

## 【5】施設利用状況

年間開館日数	日	年間利用者数	人	1日あたり利用者	人
年間利用可能総数	コマ	年間利用数	コマ	稼働率	%

## 各室の利用状況

室名	定員	年間利用可能総数	年間利用数	稼働率
	人	コマ	コマ	%
	人	コマ	コマ	%
	人	コマ	コマ	%
	人	コマ	コマ	%
	人	コマ	コマ	%
	人	コマ	コマ	%
	人	コマ	コマ	%
	人	コマ	コマ	%
	人	コマ	コマ	%

## 【6】主な改修履歴

年度	改修内容（建物関連）	金額（千円）	年度	改修内容（設備関連）	金額（千円）

## 【7】防災情報

避難所指定	-	防災備蓄用品	-
津波避難ビル指定	-	自家発電設備	-

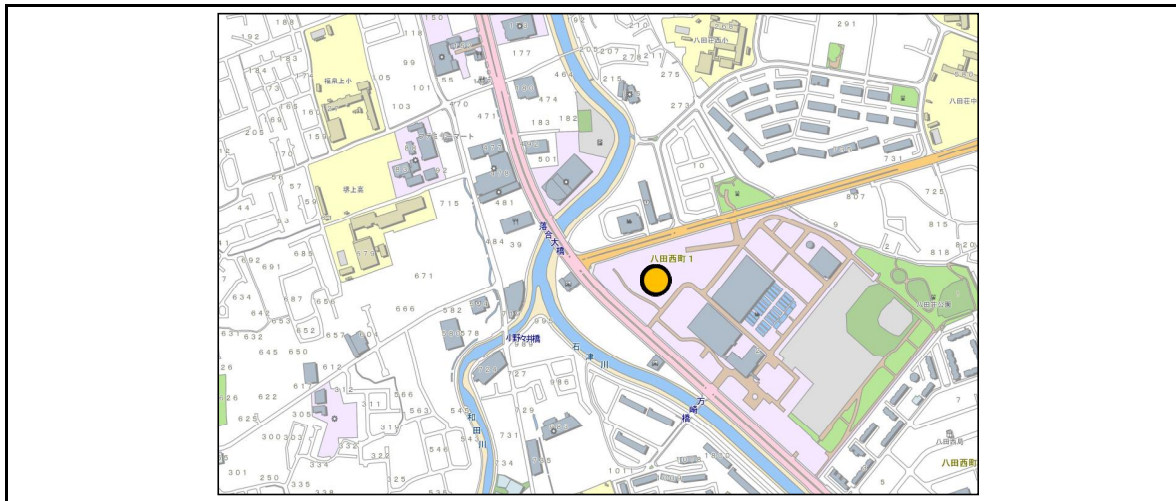
## 【8】バリアフリー

道等から出入口までの経路確保	○	案内設備等	無	車いす使用者用便房	無	オストメイト対応便房	無
エレベーター	無	車いす使用者用駐車場	1台	ベビーベッド	無	ベビーチェア	無
						授乳室	無

## 【9】環境負荷

年間エネルギー使用量	GJ	年間温室効果ガス排出量	t-CO2	建物延床面積1㎡あたりの年間温室効果ガス排出量	0 kg-CO2/㎡
------------	----	-------------	-------	-------------------------	------------

## 【10】位置情報



## 【11】備考

施設カ ル テ

【1】基本情報

令和7年3月31日時点

施設名称	堺市第2学校給食センター	施設分類	その他施設	施設番号	123003
		併設施設	-		
所在地	堺市南区桃山台1丁23番1号	所管課	教育委員会事務局学校管理部学校給食課		
開設年度	令和7年度				
根拠法令 又は 設置目的	堺市学校給食センター条例				
運営形態	その他				
開館時間	午前9時から午後5時30分まで				
休館日					
アクセス	南海泉北線 柁美木多駅より北東に495m				
駐車場	-	台	駐車料金	-	円



【2】土地情報

敷地面積	6,656.73	㎡	用途地域等	準工業地域	建ぺい率	60	%
土地所有者	堺市				容積率	200	%
特記事項							

【3】建物情報

No	棟用途	建築年	構造	階数	延床面積 (㎡)		
1	工場 (給食センター)	2025	鉄骨造	地上2階建	4,026.54		
2	資源物庫兼厨房除外機械室	2025	鉄筋コンクリート造	平家建	25.01		
3	ポンプ室	2025	軽量鉄骨造	平家建	8.24		
4							
5							
6							
7							
8							
建物数	3	棟	建物延床面積合計	4,059.79	㎡	耐震化	不要 (新耐震)

【4】施設維持管理費 (単位：千円)

		R2年度	R3年度	R4年度	R5年度	R6年度
支出	各年度合計	0	0	0	0	0
	委託料					
	指定管理料					
	修繕工事					
	光熱水費					
	その他					

		R2年度	R3年度	R4年度	R5年度	R6年度
収入	各年度合計	0	0	0	0	0
	施設収入					
	その他					

市負担額 (支出 - 収入)		R2年度	R3年度	R4年度	R5年度	R6年度
		0	0	0	0	0

# 施設カルテ

## 【5】施設利用状況

年間開館日数	日	年間利用者数	人	1日あたり利用者	人
年間利用可能総数	コマ	年間利用数	コマ	稼働率	%

## 各室の利用状況

室名	定員	年間利用可能総数	年間利用数	稼働率
	人	コマ	コマ	%
	人	コマ	コマ	%
	人	コマ	コマ	%
	人	コマ	コマ	%
	人	コマ	コマ	%
	人	コマ	コマ	%
	人	コマ	コマ	%
	人	コマ	コマ	%
	人	コマ	コマ	%
	人	コマ	コマ	%

## 【6】主な改修履歴

年度	改修内容（建物関連）	金額（千円）	年度	改修内容（設備関連）	金額（千円）

## 【7】防災情報

避難所指定	-	防災備蓄用品	-
津波避難ビル指定	-	自家発電設備	-

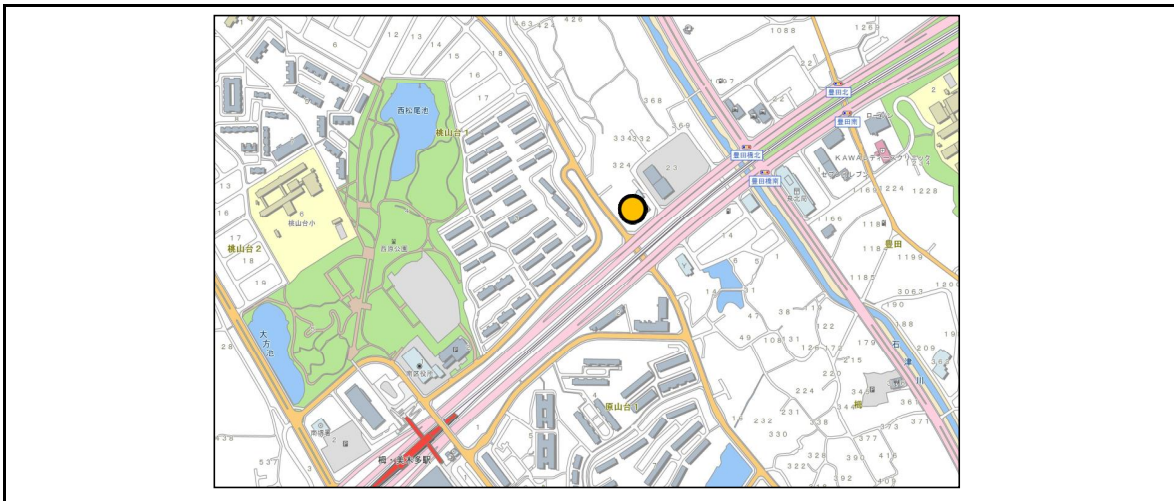
## 【8】バリアフリー

道等から出入口までの経路確保	○	案内設備等	無	車いす使用者用便房	無	オストメイト対応便房	無			
エレベーター	無	車いす使用者用駐車場	-	台	ベビーベッド	無	パピーチェア	無	授乳室	無

## 【9】環境負荷

年間エネルギー使用量	GJ	年間温室効果ガス排出量	t-CO2	建物延床面積1㎡あたりの年間温室効果ガス排出量	0 kg-CO2/㎡
------------	----	-------------	-------	-------------------------	------------

## 【10】位置情報



## 【11】備考