

施設カルテ

【1】基本情報

令和7年3月31日時点

施設名称	堺市駅前自転車等駐車場		施設分類	自転車駐車場等	施設番号	904-001	
			併設施設	—			
所在地	堺区東雲西町1丁 駅広立体		所管課	建設局 サイクルシティ推進部 自転車対策事務所			
開設年度	昭和61年度						
根拠法令 又は 設置目的	堺市自転車等の放置防止に関する条例						
運営形態	指定管理						
開館時間	6:00～翌1:00						
休館日	12月31日～1月3日						
アクセス	JR阪和線「堺市駅」西隣接						
駐車場	— 台	駐車料金					— 円

【2】土地情報

敷地面積	663.99 m ²	用途地域等	商業地域	建ぺい率	80 %
土地所有者	堺市			容積率	400 %
特記事項					

【3】建物情報

No	棟用途	建築年	構造	階数	延床面積 (m ²)
1	自転車駐車場	1986	鉄筋コンクリート造	地上4階建	1,842.01
2					
3					
4					
5					
6					
7					
8					
建物数	1 棟	建物延床面積合計	1,842.01 m ²	耐震化	不要 (新耐震)

【4】施設維持管理費 (単位：千円)

		R2年度	R3年度	R4年度	R5年度	R6年度
支出	各年度合計	0	0	1,629	0	0
	委託料	0	0	0	0	0
	指定管理料	0	0	0	0	0
	修繕工事	0	0	1629	0	0
	光熱水費	0	0	0	0	0
	その他	0	0	0	0	0

		R2年度	R3年度	R4年度	R5年度	R6年度
収入	各年度合計	139	143	143	0	0
	施設収入	0	0	0	0	0
	その他	139	143	143	0	0

市負担額 (支出 - 収入)		R2年度	R3年度	R4年度	R5年度	R6年度
		-139	-143	1,486	0	0

施設カルテ

【5】施設利用状況

年間開館日数	361 日	年間利用者数	297,103 人	1日あたり利用者	823 人
年間利用可能総数	401,793 コマ	年間利用数	297,103 コマ	稼働率	73.9 %

各室の利用状況

室名	定員	年間利用可能総数	年間利用数	稼働率
	人	コマ	コマ	%
	人	コマ	コマ	%
	人	コマ	コマ	%
	人	コマ	コマ	%
	人	コマ	コマ	%
	人	コマ	コマ	%
	人	コマ	コマ	%
	人	コマ	コマ	%
	人	コマ	コマ	%
	人	コマ	コマ	%

【6】主な改修履歴

年度	改修内容（建物関連）	金額（千円）	年度	改修内容（設備関連）	金額（千円）
H30	屋上防水修繕工事	2,136	R4	防犯カメラ修繕工事	1,247
R4	外壁修繕工事	382	R6	防排煙設備改修工事	1,793

【7】防災情報

避難所指定	—	防災備蓄用品	—
津波避難ビル指定	—	自家発電設備	—

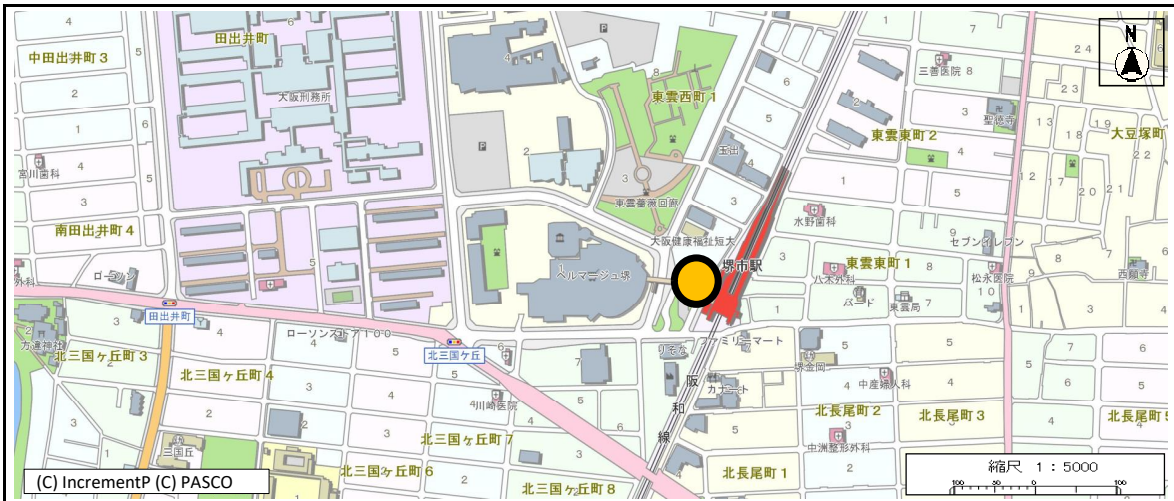
【8】バリアフリー

道等から出入口までの経路確保	—	案内設備等	無	車いす使用者用便房	無	オストメイト対応便房	無		
エレベーター	無	車いす使用者用駐車場	0 台	ベビーベッド	無	ベビーチェア	無	授乳室	無

【9】環境負荷

年間エネルギー使用量	266 GJ	年間温室効果ガス排出量	13 t-CO2	建物延床面積1㎡あたりの年間温室効果ガス排出量	7 kg-CO2/㎡
------------	--------	-------------	----------	-------------------------	------------

【10】位置情報



【11】備考

--

施設カ ル テ

【1】基本情報

令和7年3月31日時点

施設名称	堺東駅前瓦町公園地下自転車等駐車場	施設分類	自転車駐車場等	施設番号	904-017
		併設施設	—		
所在地	堺区北瓦町1丁 銀座通り西側	所管課	建設局 サイクルシティ推進部 自転車対策事務所		
開設年度	昭和63年度				
根拠法令 又は 設置目的	堺市自転車等の放置防止に関する条例				
運営形態	指定管理				
開館時間	6:00～翌1:00				
休館日	12月31日～1月3日				
アクセス	南海高野線「堺東駅」より北西に約360m				
駐車場	— 台	駐車料金	— 円		



【2】土地情報

敷地面積	— m ²	用途地域等	商業地域	建ぺい率	80 %
土地所有者	堺市			容積率	400 %
特記事項	「瓦町公園」区域内				

【3】建物情報

No	棟用途	建築年	構造	階数	延床面積 (m ²)
1	自転車駐車場	1988	鉄筋コンクリート造	地下1階建	1,384.29
2					
3					
4					
5					
6					
7					
8					
建物数	1 棟	建物延床面積合計	1,384.29 m ²	耐震化	不要 (新耐震)

【4】施設維持管理費 (単位：千円)

		R2年度	R3年度	R4年度	R5年度	R6年度
支出	各年度合計	0	0	1,232	0	297
	委託料	0	0	0	0	0
	指定管理料	0	0	0	0	0
	修繕工事	0	0	1,232	0	297
	光熱水費	0	0	0	0	0
	その他	0	0	0	0	0

		R2年度	R3年度	R4年度	R5年度	R6年度
収入	各年度合計	0	0	0	0	0
	施設収入	0	0	0	0	0
	その他	0	0	0	0	0

市負担額 (支出 - 収入)		R2年度	R3年度	R4年度	R5年度	R6年度
		0	0	1,232	0	297

施設カルテ

【5】施設利用状況

年間開館日数	361 日	年間利用者数	282,663 人	1日あたり利用者	783 人
年間利用可能総数	276,526 コマ	年間利用数	282,663 コマ	稼働率	102.2 %

各室の利用状況

室名	定員	年間利用可能総数	年間利用数	稼働率
	人	コマ	コマ	%
	人	コマ	コマ	%
	人	コマ	コマ	%
	人	コマ	コマ	%
	人	コマ	コマ	%
	人	コマ	コマ	%
	人	コマ	コマ	%
	人	コマ	コマ	%
	人	コマ	コマ	%
	人	コマ	コマ	%

【6】主な改修履歴

年度	改修内容（建物関連）	金額（千円）	年度	改修内容（設備関連）	金額（千円）
H29	引込柱修繕工事	756			
H29	照明設備設置工事	281			
R元	目隠し波板修繕工事	237			
R元	照明灯改良工事	298			
R4	ポンプ設備修繕工事	1,232			

【7】防災情報

避難所指定	—	防災備蓄用品	—
津波避難ビル指定	—	自家発電設備	—

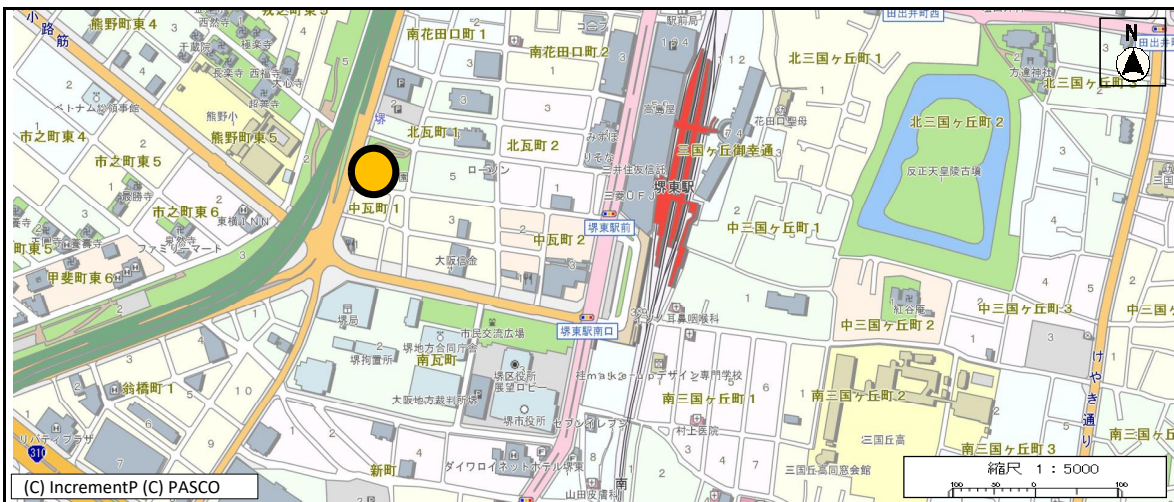
【8】バリアフリー

道等から出入口までの経路確保	—	案内設備等	無	車いす使用者用便房	無	オストメイト対応便房	無		
エレベーター	無	車いす使用者用駐車場	0 台	ベビーベッド	無	ベビーチェア	無	授乳室	無

【9】環境負荷

年間エネルギー使用量	295 GJ	年間温室効果ガス排出量	14 t-CO2	建物延床面積1㎡あたりの年間温室効果ガス排出量	10 kg-CO2/㎡
------------	--------	-------------	----------	-------------------------	-------------

【10】位置情報



【11】備考

--

施設カルテ

【1】基本情報

令和7年3月31日時点

施設名称	七道駅前第2自転車等駐車場		施設分類	自転車駐車場等	施設番号	904-007
			併設施設	—		
所在地	堺区三宝町2丁 高架下 南側2層		所管課	建設局 サイクルシティ推進部 自転車対策事務所		
開設年度	昭和61年度					
根拠法令 又は 設置目的	堺市自転車等の放置防止に関する条例					
運営形態	指定管理					
開館時間	終日					
休館日	12月31日～1月3日					
アクセス	南海本線「七道駅」より南西に約100m					
駐車場	— 台	駐車料金				

【2】土地情報

敷地面積	— m ²	用途地域等	準工業地域	建ぺい率	60 %
土地所有者	堺市以外			容積率	200 %
特記事項					

【3】建物情報

No	棟用途	建築年	構造	階数	延床面積 (m ²)
1	自転車駐車場	1987	鉄骨造	平家建	801.58
2					
3					
4					
5					
6					
7					
8					
建物数	1 棟	建物延床面積合計	801.58 m ²	耐震化	不要 (新耐震)

【4】施設維持管理費 (単位：千円)

		R2年度	R3年度	R4年度	R5年度	R6年度
支出	各年度合計	0	0	0	0	0
	委託料	0	0	0	0	0
	指定管理料	0	0	0	0	0
	修繕工事	0	0	0	0	0
	光熱水費	0	0	0	0	0
	その他	0	0	0	0	0

		R2年度	R3年度	R4年度	R5年度	R6年度
収入	各年度合計	0	0	0	0	0
	施設収入	0	0	0	0	0
	その他	0	0	0	0	0

市負担額 (支出 - 収入)		R2年度	R3年度	R4年度	R5年度	R6年度
		0	0	0	0	0

施設カルテ

【5】施設利用状況

年間開館日数	361 日	年間利用者数	111,188 人	1日あたり利用者	308 人
年間利用可能総数	115,520 コマ	年間利用数	111,188 コマ	稼働率	96.3 %

各室の利用状況

室名	定員	年間利用可能総数	年間利用数	稼働率
	人	コマ	コマ	%
	人	コマ	コマ	%
	人	コマ	コマ	%
	人	コマ	コマ	%
	人	コマ	コマ	%
	人	コマ	コマ	%
	人	コマ	コマ	%
	人	コマ	コマ	%
	人	コマ	コマ	%
	人	コマ	コマ	%

【6】主な改修履歴

年度	改修内容（建物関連）	金額（千円）	年度	改修内容（設備関連）	金額（千円）

【7】防災情報

避難所指定	—	防災備蓄用品	—
津波避難ビル指定	—	自家発電設備	—

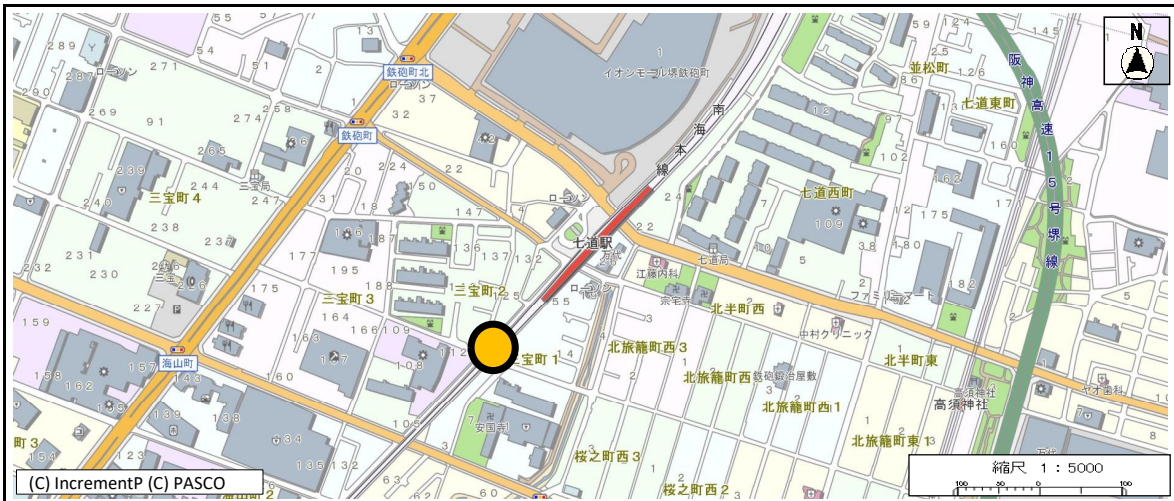
【8】バリアフリー

道等から出入口までの経路確保	—	案内設備等	無	車いす使用者用便房	無	オストメイト対応便房	無		
エレベーター	無	車いす使用者用駐車場	0 台	ベビーベッド	無	ベビーチェア	無	授乳室	無

【9】環境負荷

年間エネルギー使用量	118 GJ	年間温室効果ガス排出量	6 t-CO2	建物延床面積1㎡あたりの年間温室効果ガス排出量	7 kg-CO2/㎡
------------	--------	-------------	---------	-------------------------	------------

【10】位置情報



【11】備考

--

施設カルテ

【1】基本情報

令和7年3月31日時点

施設名称	湊駅前第1自転車等駐車場	施設分類	自転車駐車場等	施設番号	904-053
		併設施設	—		
所在地	堺区出島町1丁 高架下北側2層	所管課	建設局 サイクルシティ推進部 自転車対策事務所		
開設年度	昭和61年度				
根拠法令 又は 設置目的	堺市自転車等の放置防止に関する条例				
運営形態	指定管理				
開館時間	終日				
休館日	12月31日～1月3日				
アクセス	南海本線「湊駅」より北東に約160m				
駐車場	— 台	駐車料金	— 円		



【2】土地情報

敷地面積	— m ²	用途地域等	第一種住居地域	建ぺい率	60 %
土地所有者	堺市以外			容積率	200 %
特記事項					

【3】建物情報

No	棟用途	建築年	構造	階数	延床面積 (m ²)
1	自転車駐車場	1986	鉄骨造	平家建	766.49
2					
3					
4					
5					
6					
7					
8					
建物数	1 棟	建物延床面積合計	766.49 m ²	耐震化	不要 (新耐震)

【4】施設維持管理費 (単位：千円)

		R2年度	R3年度	R4年度	R5年度	R6年度
支出	各年度合計	0	0	0	0	0
	委託料	0	0	0	0	0
	指定管理料	0	0	0	0	0
	修繕工事	0	0	0	0	0
	光熱水費	0	0	0	0	0
	その他	0	0	0	0	0

		R2年度	R3年度	R4年度	R5年度	R6年度
収入	各年度合計	0	0	0	0	0
	施設収入	0	0	0	0	0
	その他	0	0	0	0	0

市負担額 (支出 - 収入)		R2年度	R3年度	R4年度	R5年度	R6年度
		0	0	0	0	0

施設カルテ

【5】施設利用状況

年間開館日数	361 日	年間利用者数	37,905 人	1日あたり利用者	105 人
年間利用可能総数	53,428 コマ	年間利用数	37,905 コマ	稼働率	70.9 %

各室の利用状況

室名	定員	年間利用可能総数	年間利用数	稼働率
	人	コマ	コマ	%
	人	コマ	コマ	%
	人	コマ	コマ	%
	人	コマ	コマ	%
	人	コマ	コマ	%
	人	コマ	コマ	%
	人	コマ	コマ	%
	人	コマ	コマ	%
	人	コマ	コマ	%
	人	コマ	コマ	%

【6】主な改修履歴

年度	改修内容（建物関連）	金額（千円）	年度	改修内容（設備関連）	金額（千円）

【7】防災情報

避難所指定	—	防災備蓄用品	—
津波避難ビル指定	—	自家発電設備	—

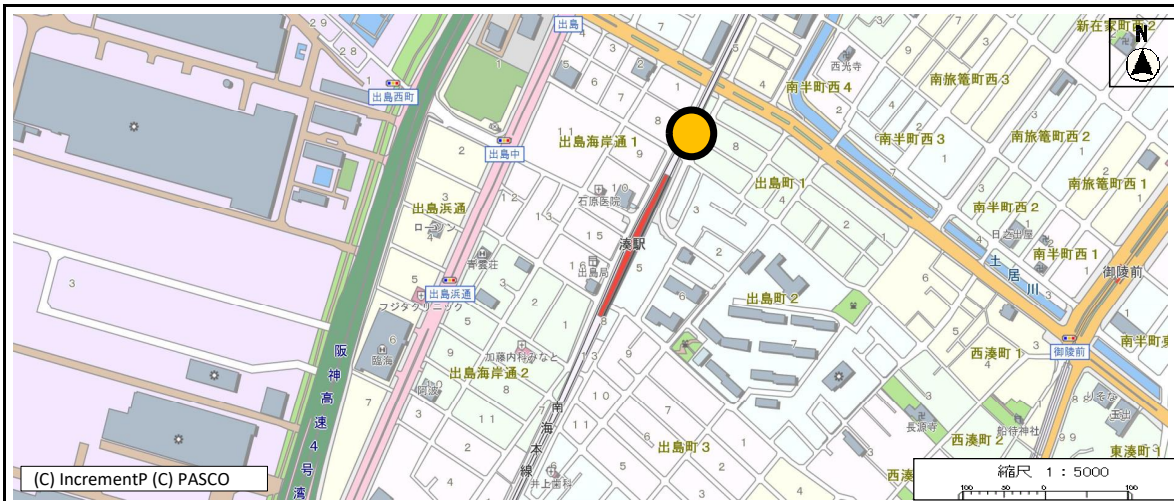
【8】バリアフリー

道等から出入口までの経路確保	—	案内設備等	無	車いす使用者用便房	無	オストメイト対応便房	無		
エレベーター	無	車いす使用者用駐車場	0 台	ベビーベッド	無	ベビーチェア	無	授乳室	無

【9】環境負荷

年間エネルギー使用量	33 GJ	年間温室効果ガス排出量	2 t-CO2	建物延床面積1㎡あたりの年間温室効果ガス排出量	3 kg-CO2/㎡
------------	-------	-------------	---------	-------------------------	------------

【10】位置情報




【11】備考

--

施設カルテ

【1】基本情報

令和7年3月31日時点

施設名称	湊駅前第2自転車等駐車場		施設分類	自転車駐車場等	施設番号	904-054	
			併設施設	—			
所在地	堺区出島町2丁 高架下南側2層		所管課	建設局 サイクルシティ推進部 自転車対策事務所			
開設年度	昭和61年度						
根拠法令 又は 設置目的	堺市自転車等の放置防止に関する条例						
運営形態	指定管理						
開館時間	終日						
休館日	12月31日～1月3日						
アクセス	南海本線「湊駅」南東隣接						
駐車場	— 台	駐車料金					— 円

【2】土地情報

敷地面積	— m ²	用途地域等	第一種住居地域	建ぺい率	60 %
土地所有者	堺市以外			容積率	200 %
特記事項					

【3】建物情報

No	棟用途	建築年	構造	階数	延床面積 (m ²)
1	自転車駐車場	1986	鉄骨造	平家建	887.17
2					
3					
4					
5					
6					
7					
8					
建物数	1 棟	建物延床面積合計	887.17 m ²	耐震化	不要 (新耐震)

【4】施設維持管理費 (単位：千円)

		R2年度	R3年度	R4年度	R5年度	R6年度
支出	各年度合計	0	0	0	0	0
	委託料	0	0	0	0	0
	指定管理料	0	0	0	0	0
	修繕工事	0	0	0	0	0
	光熱水費	0	0	0	0	0
	その他	0	0	0	0	0

		R2年度	R3年度	R4年度	R5年度	R6年度
収入	各年度合計	0	0	0	0	0
	施設収入	0	0	0	0	0
	その他	0	0	0	0	0

市負担額 (支出 - 収入)		R2年度	R3年度	R4年度	R5年度	R6年度
		0	0	0	0	0

施設カルテ

【5】施設利用状況

年間開館日数	361 日	年間利用者数	105,412 人	1日あたり利用者	292 人
年間利用可能総数	161,728 コマ	年間利用数	105,412 コマ	稼働率	65.2 %

各室の利用状況

室名	定員	年間利用可能総数	年間利用数	稼働率
	人	コマ	コマ	%
	人	コマ	コマ	%
	人	コマ	コマ	%
	人	コマ	コマ	%
	人	コマ	コマ	%
	人	コマ	コマ	%
	人	コマ	コマ	%
	人	コマ	コマ	%
	人	コマ	コマ	%
	人	コマ	コマ	%

【6】主な改修履歴

年度	改修内容（建物関連）	金額（千円）	年度	改修内容（設備関連）	金額（千円）

【7】防災情報

避難所指定	—	防災備蓄用品	—
津波避難ビル指定	—	自家発電設備	—

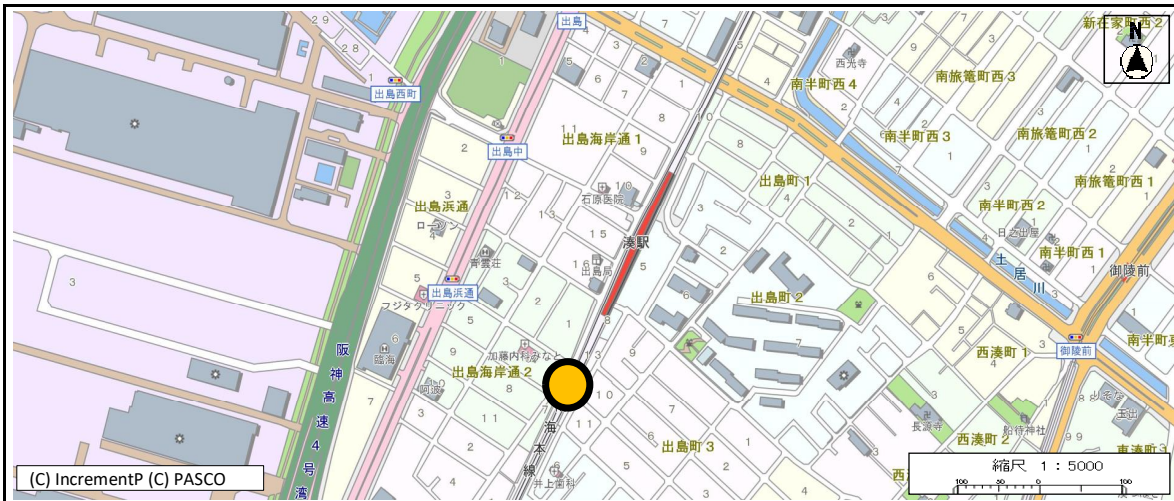
【8】バリアフリー

道等から出入口までの経路確保	—	案内設備等	無	車いす使用者用便房	無	オストメイト対応便房	無		
エレベーター	無	車いす使用者用駐車場	0 台	ベビーベッド	無	ベビーチェア	無	授乳室	無

【9】環境負荷

年間エネルギー使用量	128 GJ	年間温室効果ガス排出量	6 t-CO2	建物延床面積1㎡あたりの年間温室効果ガス排出量	7 kg-CO2/㎡
------------	--------	-------------	---------	-------------------------	------------

【10】位置情報



【11】備考

--

施設カ ル テ

【1】基本情報

令和7年3月31日時点

施設名称	上野芝駅前西第1自転車等駐車場	施設分類	自転車駐車場等	施設番号	904-003
		併設施設	—		
所在地	西区上野芝町4丁 西側自治会館2階	所管課	建設局 サイクルシティ推進部 自転車対策事務所		
開設年度	平成2年度				
根拠法令 又は 設置目的	堺市自転車等の放置防止に関する条例				
運営形態	指定管理				
開館時間	6:00～翌1:00				
休館日	12月31日～1月3日				
アクセス	JR阪和線「上野芝駅」より北西へ約190m				
駐車場	—	台	駐車料金	—	円



【2】土地情報

敷地面積	714.58	m ²	用途地域等	第二種中高層住居専用地域	建ぺい率	60	%
土地所有者	堺市				容積率	200	%
特記事項							

【3】建物情報

No	棟用途	建築年	構造	階数	延床面積 (m ²)		
1	自転車駐車場	1990	鉄骨造	2階建	894.84		
2							
3							
4							
5							
6							
7							
8							
建物数	1	棟	建物延床面積合計	894.84	m ²	耐震化	不要 (新耐震)

【4】施設維持管理費 (単位：千円)

		R2年度	R3年度	R4年度	R5年度	R6年度
支出	各年度合計	0	292	0	0	0
	委託料	0	0	0		
	指定管理料	0	0	0		
	修繕工事	0	292	0	0	0
	光熱水費	0	0	0		
	その他	0	0	0		

		R2年度	R3年度	R4年度	R5年度	R6年度
収入	各年度合計	0	0	0	0	0
	施設収入	0	0	0	0	0
	その他	0	0	0	0	0

市負担額 (支出 - 収入)		R2年度	R3年度	R4年度	R5年度	R6年度
		0	292	0	0	0

施設カルテ

【5】施設利用状況

年間開館日数	361 日	年間利用者数	84,835 人	1日あたり利用者	235 人
年間利用可能総数	192,413 コマ	年間利用数	84,835 コマ	稼働率	44.1 %

各室の利用状況

室名	定員	年間利用可能総数	年間利用数	稼働率
	人	コマ	コマ	%
	人	コマ	コマ	%
	人	コマ	コマ	%
	人	コマ	コマ	%
	人	コマ	コマ	%
	人	コマ	コマ	%
	人	コマ	コマ	%
	人	コマ	コマ	%
	人	コマ	コマ	%
	人	コマ	コマ	%

【6】主な改修履歴

年度	改修内容（建物関連）	金額（千円）	年度	改修内容（設備関連）	金額（千円）
H26	雨漏り修繕工事	2,398			
H30	台風21号に伴う階段部底修繕工事	49			
R3	梁ほか錆部修繕工事	292			

【7】防災情報

避難所指定	—	防災備蓄用品	—
津波避難ビル指定	—	自家発電設備	—

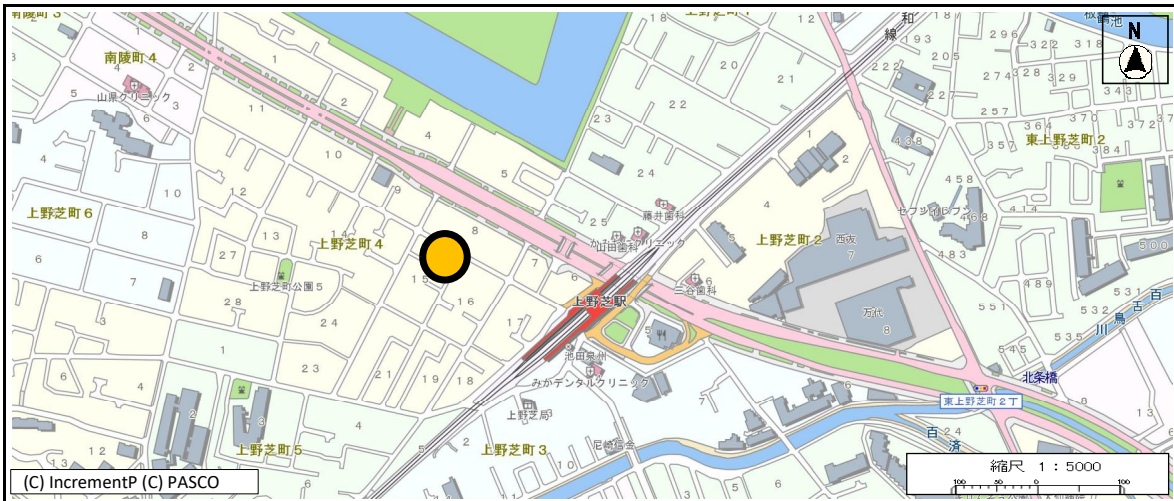
【8】バリアフリー

道等から出入口までの経路確保	—	案内設備等	無	車いす使用者用便房	無	オストメイト対応便房	無		
エレベーター	無	車いす使用者用駐車場	0 台	ベビーベッド	無	ベビーチェア	無	授乳室	無

【9】環境負荷

年間エネルギー使用量	132 GJ	年間温室効果ガス排出量	6 t-CO2	建物延床面積1㎡あたりの年間温室効果ガス排出量	7 kg-CO2/㎡
------------	--------	-------------	---------	-------------------------	------------

【10】位置情報



【11】備考

・上野芝校区自治連合協議会が会館として1階部分を使用

施設カルテ

【1】基本情報

令和7年3月31日時点

施設名称	石津川駅前第1自転車等駐車場		施設分類	自転車駐車場等	施設番号	904-018	
			併設施設	—			
所在地	西区浜寺石津町中3丁 高架下北側2層		所管課	建設局 サイクルシティ推進部 自転車対策事務所			
開設年度	昭和63年度						
根拠法令 又は 設置目的	堺市自転車等の放置防止に関する条例						
運営形態	指定管理						
開館時間	6:00~22:00						
休館日	12月31日~1月3日						
アクセス	南海本線「湊駅」南東隣接						
駐車場	— 台	駐車料金					— 円

【2】土地情報

敷地面積	— m ²	用途地域等	近隣商業地域	建ぺい率	80 %
土地所有者	堺市以外			容積率	300 %
特記事項					

【3】建物情報

No	棟用途	建築年	構造	階数	延床面積 (m ²)
1	自転車駐車場	1989	鉄骨造	平家建	630.66
2					
3					
4					
5					
6					
7					
8					
建物数	1 棟	建物延床面積合計	630.66 m ²	耐震化	不要 (新耐震)

【4】施設維持管理費 (単位：千円)

		R2年度	R3年度	R4年度	R5年度	R6年度
支出	各年度合計	0	0	0	0	0
	委託料	0	0	0	0	0
	指定管理料	0	0	0	0	0
	修繕工事	0	0	0	0	0
	光熱水費	0	0	0	0	0
	その他	0	0	0	0	0

		R2年度	R3年度	R4年度	R5年度	R6年度
収入	各年度合計	0	0	0	0	0
	施設収入	0	0	0	0	0
	その他	0	0	0	0	0

市負担額 (支出 - 収入)		R2年度	R3年度	R4年度	R5年度	R6年度
		0	0	0	0	0

施設カルテ

【5】施設利用状況

年間開館日数	361 日	年間利用者数	160,284 人	1日あたり利用者	444 人
年間利用可能総数	188,081 コマ	年間利用数	160,284 コマ	稼働率	85.2 %

各室の利用状況

室名	定員	年間利用可能総数	年間利用数	稼働率
	人	コマ	コマ	%
	人	コマ	コマ	%
	人	コマ	コマ	%
	人	コマ	コマ	%
	人	コマ	コマ	%
	人	コマ	コマ	%
	人	コマ	コマ	%
	人	コマ	コマ	%
	人	コマ	コマ	%
	人	コマ	コマ	%

【6】主な改修履歴

年度	改修内容（建物関連）	金額（千円）	年度	改修内容（設備関連）	金額（千円）

【7】防災情報

避難所指定	—	防災備蓄用品	—
津波避難ビル指定	—	自家発電設備	—

【8】バリアフリー

道等から出入口までの経路確保	—	案内設備等	無	車いす使用者用便房	無	オストメイト対応便房	無		
エレベーター	無	車いす使用者用駐車場	0 台	ベビーベッド	無	パピーチェア	無	授乳室	無

【9】環境負荷

年間エネルギー使用量	218 GJ	年間温室効果ガス排出量	11 t-CO2	建物延床面積1㎡あたりの年間温室効果ガス排出量	17 kg-CO2/㎡
------------	--------	-------------	----------	-------------------------	-------------

【10】位置情報



【11】備考

--

施設カルテ

【1】基本情報

令和7年3月31日時点

施設名称	泉ヶ丘駅前北第1自転車等駐車場		施設分類	自転車駐車場等	施設番号	904-024
			併設施設	—		
所在地	南区竹城台1丁 コノミヤ筋向い3層		所管課	建設局 サイクルシティ推進部 自転車対策事務所		
開設年度	平成4年度					
根拠法令 又は 設置目的	堺市自転車等の放置防止に関する条例					
運営形態	指定管理					
開館時間	6:00～翌1:00					
休館日	12月31日～1月3日					
アクセス	南海泉北線「泉ヶ丘駅」より北西に約160m					
駐車場	— 台	駐車料金				

【2】土地情報

敷地面積	— m ²	用途地域等	第一種中高層住居専用地域	建ぺい率	60 %
土地所有者	堺市		容積率	200 %	
特記事項					

【3】建物情報

No	棟用途	建築年	構造	階数	延床面積 (m ²)
1	自転車駐車場	1992	鉄筋コンクリート造	地下2階建地上1階建	570.96
2					
3					
4					
5					
6					
7					
8					
建物数	1 棟	建物延床面積合計	570.96 m ²	耐震化	不要 (新耐震)

【4】施設維持管理費 (単位：千円)

		R2年度	R3年度	R4年度	R5年度	R6年度
支出	各年度合計	0	0	0	0	0
	委託料	0	0	0	0	0
	指定管理料	0	0	0	0	0
	修繕工事	0	0	0	0	0
	光熱水費	0	0	0	0	0
	その他	0	0	0	0	0

		R2年度	R3年度	R4年度	R5年度	R6年度
収入	各年度合計	0	0	0	0	0
	施設収入	0	0	0	0	0
	その他	0	0	0	0	0

市負担額 (支出 - 収入)		R2年度	R3年度	R4年度	R5年度	R6年度
		0	0	0	0	0

施設カルテ

【5】施設利用状況

年間開館日数	361 日	年間利用者数	139,707 人	1日あたり利用者	387 人
年間利用可能総数	157,035 コマ	年間利用数	139,707 コマ	稼働率	89.0 %

各室の利用状況

室名	定員	年間利用可能総数	年間利用数	稼働率
	人	コマ	コマ	%
	人	コマ	コマ	%
	人	コマ	コマ	%
	人	コマ	コマ	%
	人	コマ	コマ	%
	人	コマ	コマ	%
	人	コマ	コマ	%
	人	コマ	コマ	%
	人	コマ	コマ	%
	人	コマ	コマ	%

【6】主な改修履歴

年度	改修内容（建物関連）	金額（千円）	年度	改修内容（設備関連）	金額（千円）

【7】防災情報

避難所指定	—	防災備蓄用品	—
津波避難ビル指定	—	自家発電設備	—

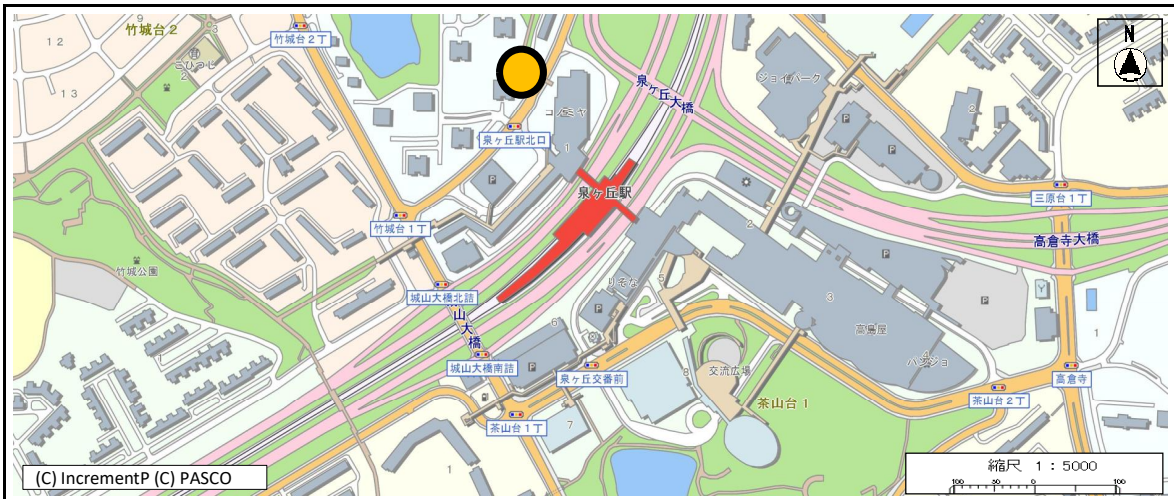
【8】バリアフリー

道等から出入口までの経路確保	—	案内設備等	無	車いす使用者用便房	無	オストメイト対応便房	無		
エレベーター	無	車いす使用者用駐車場	0 台	ベビーベッド	無	ベビーチェア	無	授乳室	無

【9】環境負荷

年間エネルギー使用量	258 GJ	年間温室効果ガス排出量	13 t-CO2	建物延床面積1㎡あたりの年間温室効果ガス排出量	23 kg-CO2/㎡
------------	--------	-------------	----------	-------------------------	-------------

【10】位置情報



【11】備考

--

施設カルテ

【1】基本情報

令和7年3月31日時点

施設名称	泉ヶ丘駅前北第2自転車等駐車場		施設分類	自転車駐車場等	施設番号	904-027
			併設施設	—		
所在地	南区竹城台1丁 コノミヤ前2層		所管課	建設局 サイクルシティ推進部 自転車対策事務所		
開設年度	昭和61年度					
根拠法令 又は 設置目的	堺市自転車等の放置防止に関する条例					
運営形態	指定管理					
開館時間	終日					
休館日	12月31日～1月3日					
アクセス	南海泉北線「泉ヶ丘駅」より北西に約110m					
駐車場	— 台	駐車料金				

【2】土地情報

敷地面積	— m ²	用途地域等	商業地域	建ぺい率	80 %
土地所有者	堺市			容積率	400 %
特記事項					

【3】建物情報

No	棟用途	建築年	構造	階数	延床面積 (m ²)
1	管理人室	1992	鉄骨造	平家建	5.00
2	自転車駐車場	1986	鉄骨造	2階建	749.09
3					
4					
5					
6					
7					
8					
建物数	2 棟	建物延床面積合計	754.09 m ²	耐震化	不要 (新耐震)

【4】施設維持管理費 (単位：千円)

		R2年度	R3年度	R4年度	R5年度	R6年度
支出	各年度合計	0	0	0	0	0
	委託料	0	0	0	0	0
	指定管理料	0	0	0	0	0
	修繕工事	0	0	0	0	0
	光熱水費	0	0	0	0	0
	その他	0	0	0	0	0

		R2年度	R3年度	R4年度	R5年度	R6年度
収入	各年度合計	0	0	0	0	0
	施設収入	0	0	0	0	0
	その他	0	0	0	0	0

市負担額 (支出 - 収入)		R2年度	R3年度	R4年度	R5年度	R6年度
		0	0	0	0	0

施設カルテ

【5】施設利用状況

年間開館日数	361 日	年間利用者数	233,928 人	1日あたり利用者	648 人
年間利用可能総数	265,335 コマ	年間利用数	233,928 コマ	稼働率	88.2 %

各室の利用状況

室名	定員	年間利用可能総数	年間利用数	稼働率
	人	コマ	コマ	%
	人	コマ	コマ	%
	人	コマ	コマ	%
	人	コマ	コマ	%
	人	コマ	コマ	%
	人	コマ	コマ	%
	人	コマ	コマ	%
	人	コマ	コマ	%
	人	コマ	コマ	%
	人	コマ	コマ	%

【6】主な改修履歴

年度	改修内容（建物関連）	金額（千円）	年度	改修内容（設備関連）	金額（千円）

【7】防災情報

避難所指定	—	防災備蓄用品	—
津波避難ビル指定	—	自家発電設備	—

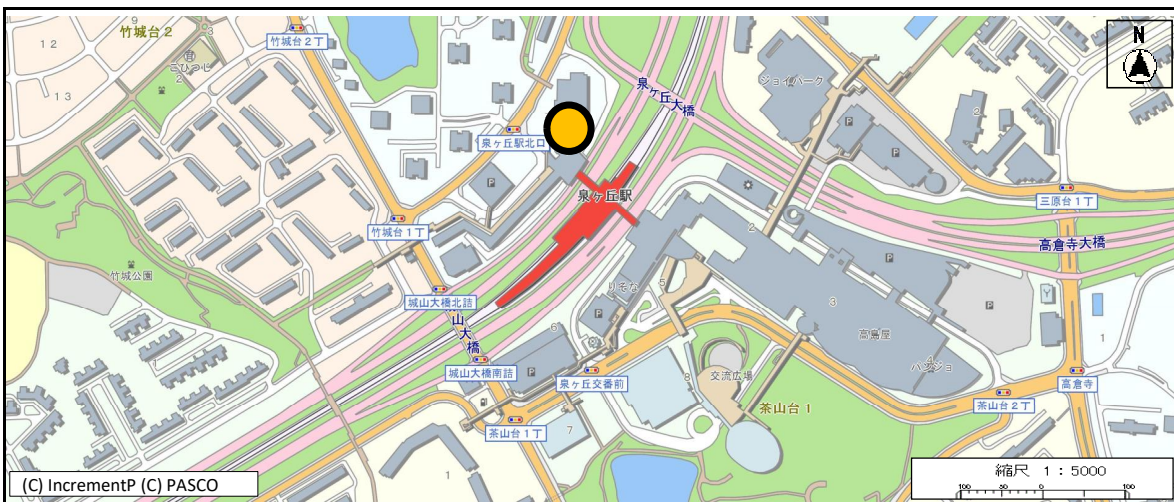
【8】バリアフリー

道等から出入口までの経路確保	—	案内設備等	無	車いす使用者用便房	無	オストメイト対応便房	無		
エレベーター	無	車いす使用者用駐車場	0 台	ベビーベッド	無	ベビーチェア	無	授乳室	無

【9】環境負荷

年間エネルギー使用量	— GJ	年間温室効果ガス排出量	— t-CO2	建物延床面積1㎡あたりの年間温室効果ガス排出量	— kg-CO2/㎡
------------	------	-------------	---------	-------------------------	------------

【10】位置情報



【11】備考

【9】環境負荷 現在調査中。

施設カルテ

【1】基本情報

令和7年3月31日時点

施設名称	泉ヶ丘駅前南第1自転車等駐車場		施設分類	自転車駐車場等	施設番号	904-051
			併設施設	—		
所在地	南区茶山台1丁目図書館筋向い立体ビル内2階		所管課	建設局 サイクルシティ推進部 自転車対策事務所		
開設年度	昭和62年度					
根拠法令 又は 設置目的	堺市自転車等の放置防止に関する条例					
運営形態	指定管理					
開館時間	5:00～翌1:00					
休館日	12月31日～1月3日					
アクセス	南海泉北線「泉ヶ丘駅」より南東に約240m					
駐車場	—	台	駐車料金	—	円	



【2】土地情報

敷地面積	—	m ²	用途地域等	商業地域	建ぺい率	80	%
土地所有者	堺市				容積率	600	%
特記事項							

【3】建物情報

No	棟用途	建築年	構造	階数	延床面積 (m ²)		
1	駐輪場	2007	鉄骨造	地上3階建	4,523.65		
2							
3							
4							
5							
6							
7							
8							
建物数	1	棟	建物延床面積合計	4,523.65	m ²	耐震化	不要(新耐震)

【4】施設維持管理費 (単位：千円)

		R2年度	R3年度	R4年度	R5年度	R6年度
支出	各年度合計	1,246	0	0	0	0
	委託料	0	0	0	0	0
	指定管理料	0	0	0	0	0
	修繕工事	1246	0	0	0	0
	光熱水費	0	0	0	0	0
	その他	0	0	0	0	0

		R2年度	R3年度	R4年度	R5年度	R6年度
収入	各年度合計	0	0	0	0	0
	施設収入	0	0	0	0	0
	その他	0	0	0	0	0

市負担額 (支出－収入)		R2年度	R3年度	R4年度	R5年度	R6年度
		1,246	0	0	0	0

施設カルテ

【5】施設利用状況

年間開館日数	361 日	年間利用者数	430,312 人	1日あたり利用者	1,192 人
年間利用可能総数	776,872 コマ	年間利用数	430,312 コマ	稼働率	55.4 %

各室の利用状況

室名	定員	年間利用可能総数	年間利用数	稼働率
	人	コマ	コマ	%
	人	コマ	コマ	%
	人	コマ	コマ	%
	人	コマ	コマ	%
	人	コマ	コマ	%
	人	コマ	コマ	%
	人	コマ	コマ	%
	人	コマ	コマ	%
	人	コマ	コマ	%
	人	コマ	コマ	%

【6】主な改修履歴

年度	改修内容（建物関連）	金額（千円）	年度	改修内容（設備関連）	金額（千円）
R2	泡消火設備修繕工事	1,246			

【7】防災情報

避難所指定	—	防災備蓄用品	—
津波避難ビル指定	—	自家発電設備	—

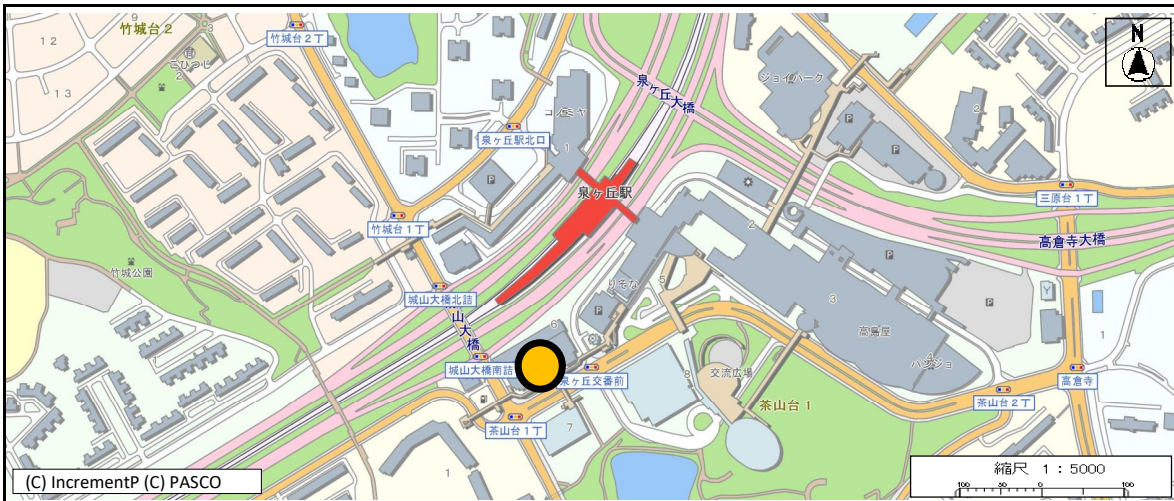
【8】バリアフリー

道等から出入口までの経路確保	—	案内設備等	無	車いす使用者用便房	無	オストメイト対応便房	無		
エレベーター	無	車いす使用者用駐車場	0 台	ベビーベッド	無	ベビーチェア	無	授乳室	無

【9】環境負荷

年間エネルギー使用量	— GJ	年間温室効果ガス排出量	— t-CO2	建物延床面積1㎡あたりの年間温室効果ガス排出量	— kg-CO2/㎡
------------	------	-------------	---------	-------------------------	------------

【10】位置情報



【11】備考

【9】環境負荷 現在調査中。

施設カ ル テ

【1】基本情報

令和7年3月31日時点

施設名称	榎木多駅前北第1自転車等駐車場	施設分類	自転車駐車場等	施設番号	904-030
		併設施設	—		
所在地	南区桃山台2丁 榎木文化会館東立体	所管課	建設局 サイクルシティ推進部 自転車対策事務所		
開設年度	昭和59年度				
根拠法令 又は 設置目的	堺市自転車等の放置防止に関する条例				
運営形態	指定管理				
開館時間	6:00～翌1:00				
休館日	12月29日～1月3日				
アクセス	南海泉北線「榎・美木多駅」より北西に約130m				
駐車場	—	台	駐車料金	—	円



【2】土地情報

敷地面積	—	㎡	用途地域等	商業地域	建ぺい率	80	%
土地所有者	堺市				容積率	400	%
特記事項							

【3】建物情報

No	棟用途	建築年	構造	階数	延床面積 (㎡)		
1	管理人室	1992	鉄骨造	平家建	2.00		
2	自転車駐車場	1984	鉄筋コンクリート造	2階建	368.29		
3							
4							
5							
6							
7							
8							
建物数	2	棟	建物延床面積合計	370.29	㎡	耐震化	不要 (新耐震)

【4】施設維持管理費 (単位：千円)

		R2年度	R3年度	R4年度	R5年度	R6年度
支出	各年度合計	0	0	0	0	0
	委託料	0	0	0	0	0
	指定管理料	0	0	0	0	0
	修繕工事	0	0	0	0	0
	光熱水費	0	0	0	0	0
	その他	0	0	0	0	0

		R2年度	R3年度	R4年度	R5年度	R6年度
収入	各年度合計	0	0	0	0	0
	施設収入	0	0	0	0	0
	その他	0	0	0	0	0

市負担額 (支出 - 収入)		R2年度	R3年度	R4年度	R5年度	R6年度
		0	0	0	0	0

施設カルテ

【5】施設利用状況

年間開館日数	361 日	年間利用者数	69,673 人	1日あたり利用者	193 人
年間利用可能総数	79,420 コマ	年間利用数	69,673 コマ	稼働率	87.7 %

各室の利用状況

室名	定員	年間利用可能総数	年間利用数	稼働率
	人	コマ	コマ	%
	人	コマ	コマ	%
	人	コマ	コマ	%
	人	コマ	コマ	%
	人	コマ	コマ	%
	人	コマ	コマ	%
	人	コマ	コマ	%
	人	コマ	コマ	%
	人	コマ	コマ	%
	人	コマ	コマ	%

【6】主な改修履歴

年度	改修内容（建物関連）	金額（千円）	年度	改修内容（設備関連）	金額（千円）
H30	内壁面修繕工事	69			

【7】防災情報

避難所指定	—	防災備蓄用品	—
津波避難ビル指定	—	自家発電設備	—

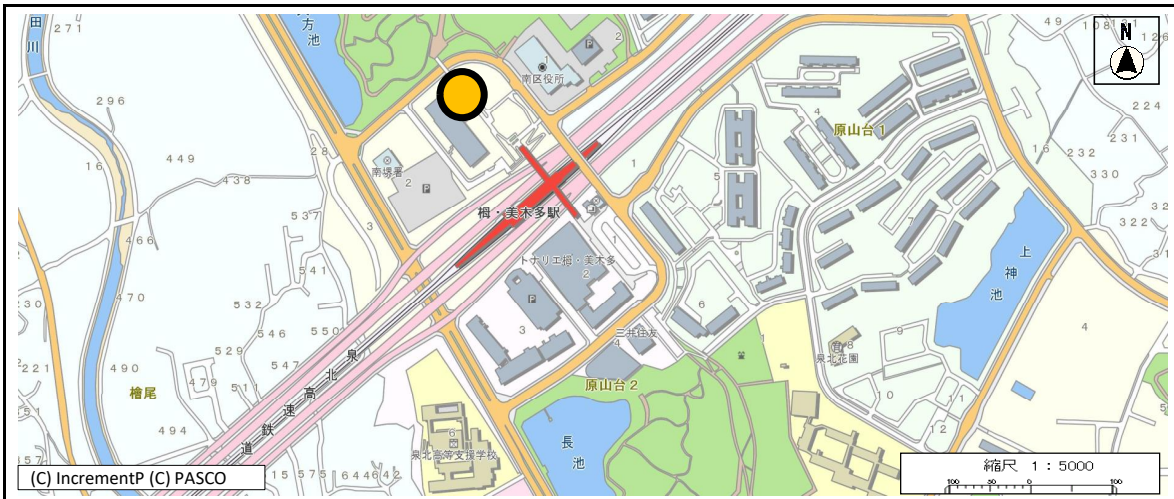
【8】バリアフリー

道等から出入口までの経路確保	—	案内設備等	無	車いす使用者用便房	無	オストメイト対応便房	無		
エレベーター	無	車いす使用者用駐車場	0 台	ベビーベッド	無	ベビーチェア	無	授乳室	無

【9】環境負荷

年間エネルギー使用量	24 GJ	年間温室効果ガス排出量	1 t-CO2	建物延床面積1㎡あたりの年間温室効果ガス排出量	3 kg-CO2/㎡
------------	-------	-------------	---------	-------------------------	------------

【10】位置情報



【11】備考

施設カルテ

【1】基本情報

令和7年3月31日時点

施設名称	拇美木多駅前南第1自転車等駐車場	施設分類	自転車駐車場等	施設番号	904-032
		併設施設	—		
所在地	堺市南区原山台1丁1-1	所管課	建設局 サイクルシティ推進部 自転車対策事務所		
開設年度	令和2年度				
根拠法令 又は 設置目的	堺市自転車等の放置防止に関する条例				
運営形態	指定管理				
開館時間	6:00～翌1:00				
休館日	12月29日～1月3日				
アクセス	南海泉北線「拇・美木多駅」より北東に約50m				
駐車場	— 台	駐車料金	— 円		



【2】土地情報

敷地面積	475.45 m ²	用途地域等	商業地域	建ぺい率	80 %
土地所有者	堺市			容積率	400 %
特記事項					

【3】建物情報

No	棟用途	建築年	構造	階数	延床面積 (m ²)
1	自転車駐車場	2020	鉄骨造	地上3階建	768.10
2					
3					
4					
5					
6					
7					
8					

建物数	1 棟	建物延床面積合計	768.10 m ²	耐震化	不要 (新耐震)
-----	-----	----------	-----------------------	-----	----------

【4】施設維持管理費 (単位：千円)

		R2年度	R3年度	R4年度	R5年度	R6年度
支出	各年度合計	0	598	0	0	0
	委託料	0	0	0	0	0
	指定管理料	0	0	0	0	0
	修繕工事	0	598	0	0	0
	光熱水費	0	0	0	0	0
	その他	0	0	0	0	0

		R2年度	R3年度	R4年度	R5年度	R6年度
収入	各年度合計	0	0	0	0	0
	施設収入	0	0	0	0	0
	その他	0	0	0	0	0

市負担額 (支出 - 収入)		R2年度	R3年度	R4年度	R5年度	R6年度
		0	598	0	0	0

施設カルテ

【5】施設利用状況

年間開館日数	361 日	年間利用者数	85,918 人	1日あたり利用者	238 人
年間利用可能総数	202,160 コマ	年間利用数	85,918 コマ	稼働率	42.5 %

各室の利用状況

室名	定員	年間利用可能総数	年間利用数	稼働率
	人	コマ	コマ	%
	人	コマ	コマ	%
	人	コマ	コマ	%
	人	コマ	コマ	%
	人	コマ	コマ	%
	人	コマ	コマ	%
	人	コマ	コマ	%
	人	コマ	コマ	%
	人	コマ	コマ	%
	人	コマ	コマ	%

【6】主な改修履歴

年度	改修内容（建物関連）	金額（千円）	年度	改修内容（設備関連）	金額（千円）
R3	物置設置ほか工事	598			

【7】防災情報

避難所指定	—	防災備蓄用品	—
津波避難ビル指定	—	自家発電設備	—

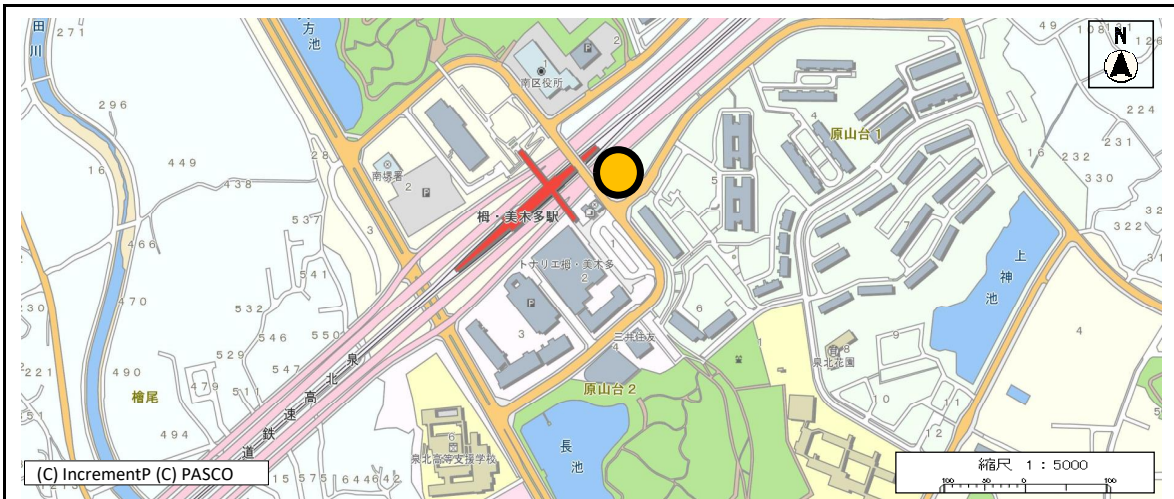
【8】バリアフリー

道等から出入口までの経路確保	—	案内設備等	無	車いす使用者用便房	無	オストメイト対応便房	無		
エレベーター	無	車いす使用者用駐車場	0 台	ベビーベッド	無	ベビーチェア	無	授乳室	無

【9】環境負荷

年間エネルギー使用量	133 GJ	年間温室効果ガス排出量	6 t-CO2	建物延床面積1㎡あたりの年間温室効果ガス排出量	8 kg-CO2/㎡
------------	--------	-------------	---------	-------------------------	------------

【10】位置情報



【11】備考

--

施設カ ル テ

【1】基本情報

令和7年3月31日時点

施設名称	光明池駅前北第1自転車等駐車場	施設分類	自転車駐車場等	施設番号	904-036
		併設施設	—		
所在地	南区新檜尾台2丁	所管課	建設局 サイクルシティ推進部 自転車対策事務所		
開設年度	昭和59年度				
根拠法令 又は 設置目的	堺市自転車等の放置防止に関する条例				
運営形態	指定管理				
開館時間	6:00～翌1:00				
休館日	12月29日～1月3日				
アクセス	南海泉北線「光明池駅」北隣接				
駐車場	— 台	駐車料金	— 円		



【2】土地情報

敷地面積	2,381.31 m ²	用途地域等	商業地域	建ぺい率	80 %
土地所有者	堺市			容積率	400 %
特記事項					

【3】建物情報

No	棟用途	建築年	構造	階数	延床面積 (m ²)
1	管理人室	1994	鉄骨造	平家建	7.20
2	駐輪場	2007	鉄筋コンクリート造	地上2階	3,085.34
3					
4					
5					
6					
7					
8					
建物数	2 棟	建物延床面積合計	3,092.54 m ²	耐震化	不要 (新耐震)

【4】施設維持管理費 (単位：千円)

		R2年度	R3年度	R4年度	R5年度	R6年度
支出	各年度合計	1,892	0	231	297	0
	委託料	0	0	0	0	0
	指定管理料	0	0	0	0	0
	修繕工事	1,892	0	231	297	0
	光熱水費	0	0	0	0	0
	その他	0	0	0	0	0

		R2年度	R3年度	R4年度	R5年度	R6年度
収入	各年度合計	179	187	187	0	0
	施設収入	0	0	0	0	0
	その他	179	187	187	0	0

市負担額 (支出 - 収入)		R2年度	R3年度	R4年度	R5年度	R6年度
		1,713	-187	44	297	0

施設カ ル テ

【5】施設利用状況

年間開館日数	361 日	年間利用者数	248,007 人	1日あたり利用者	687 人
年間利用可能総数	751,602 コマ	年間利用数	248,007 コマ	稼働率	33.0 %

各室の利用状況

室名	定員	年間利用可能総数	年間利用数	稼働率
	人	コマ	コマ	%
	人	コマ	コマ	%
	人	コマ	コマ	%
	人	コマ	コマ	%
	人	コマ	コマ	%
	人	コマ	コマ	%
	人	コマ	コマ	%
	人	コマ	コマ	%
	人	コマ	コマ	%
	人	コマ	コマ	%

【6】主な改修履歴

年度	改修内容（建物関連）	金額（千円）	年度	改修内容（設備関連）	金額（千円）
H27	外壁タイル他修繕工事	120	R2	スロープ天井ほか修繕工事	1,892
H27	防災設備修繕工事	1,577	R4	スロープ壁ほか修繕工事	231
H29	天井補修工事	297	R5	排水管ほか修繕工事	297
H30	ガラス修繕工事	1,620			
R元	スロープ底防水ほか修繕工事	1,564			

【7】防災情報

避難所指定	—	防災備蓄用品	—
津波避難ビル指定	—	自家発電設備	—

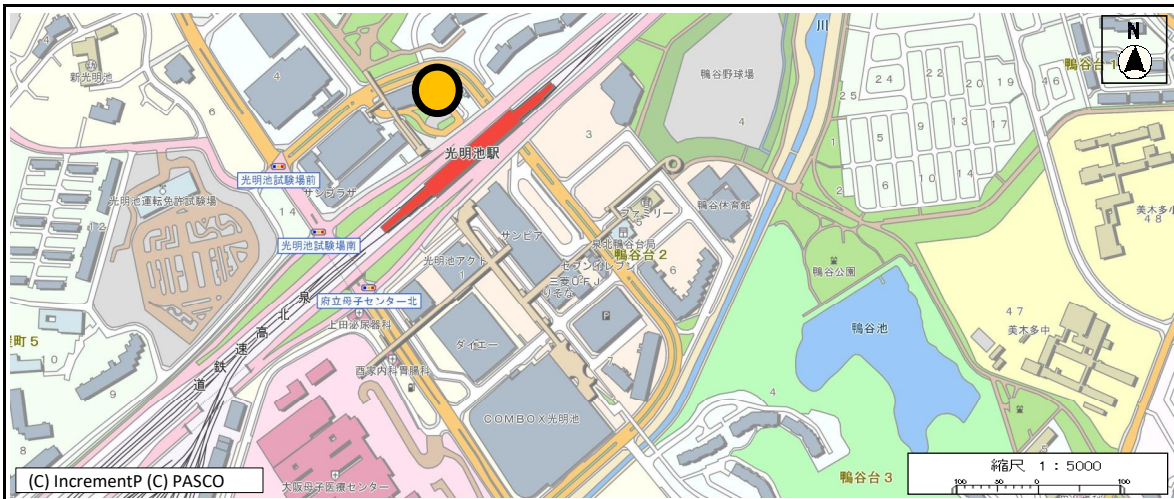
【8】バリアフリー

道等から出入口までの経路確保	—	案内設備等	無	車いす使用者用便房	無	オストメイト対応便房	無		
エレベーター	無	車いす使用者用駐車場	0 台	ベビーベッド	無	ベビーチェア	無	授乳室	無

【9】環境負荷

年間エネルギー使用量	501 GJ	年間温室効果ガス排出量	24 t-CO2	建物延床面積1㎡あたりの年間温室効果ガス排出量	8 kg-CO2/㎡
------------	--------	-------------	----------	-------------------------	------------

【10】位置情報



【11】備考

--

施設カ ル テ

【1】基本情報

令和7年3月31日時点

施設名称	光明池駅前南第3自転車等駐車場	施設分類	自転車駐車場等	施設番号	904-056
		併設施設	—		
所在地	南区鴨谷台2丁 アクト前（ドーム）	所管課	建設局 サイクルシティ推進部 自転車対策事務所		
開設年度	昭和58年度				
根拠法令 又は 設置目的	堺市自転車等の放置防止に関する条例				
運営形態	指定管理				
開館時間	6:00～翌1:00				
休館日	12月29日～1月3日				
アクセス	南海泉北線「光明池駅」より南東に約50m				
駐車場	—	台	駐車料金	—	円



【2】土地情報

敷地面積	—	m ²	用途地域等	商業地域	建ぺい率	80	%
土地所有者	堺市				容積率	600	%
特記事項							

【3】建物情報

No	棟用途	建築年	構造	階数	延床面積 (m ²)
1	自転車駐車場	1983	鉄骨造	2階建	208.54
2					
3					
4					
5					
6					
7					
8					

建物数	1	棟	建物延床面積合計	208.54	m ²	耐震化	不要（新耐震）
-----	---	---	----------	--------	----------------	-----	---------

【4】施設維持管理費（単位：千円）

		R2年度	R3年度	R4年度	R5年度	R6年度
支出	各年度合計	0	0	0	0	0
	委託料	0	0	0	0	0
	指定管理料	0	0	0	0	0
	修繕工事	0	0	0	0	0
	光熱水費	0	0	0	0	0
	その他	0	0	0	0	0

		R2年度	R3年度	R4年度	R5年度	R6年度
収入	各年度合計	0	0	0	0	0
	施設収入	0	0	0	0	0
	その他	0	0	0	0	0

市負担額 (支出－収入)		R2年度	R3年度	R4年度	R5年度	R6年度
		0	0	0	0	0

施設カ ル テ

【5】施設利用状況

年間開館日数	361 日	年間利用者数	42,959 人	1日あたり利用者	119 人
年間利用可能総数	44,042 コマ	年間利用数	42,959 コマ	稼働率	97.5 %

各室の利用状況

室名	定員	年間利用可能総数	年間利用数	稼働率
	人	コマ	コマ	%
	人	コマ	コマ	%
	人	コマ	コマ	%
	人	コマ	コマ	%
	人	コマ	コマ	%
	人	コマ	コマ	%
	人	コマ	コマ	%
	人	コマ	コマ	%
	人	コマ	コマ	%
	人	コマ	コマ	%

【6】主な改修履歴

年度	改修内容（建物関連）	金額（千円）	年度	改修内容（設備関連）	金額（千円）

【7】防災情報

避難所指定	—	防災備蓄用品	—
津波避難ビル指定	—	自家発電設備	—

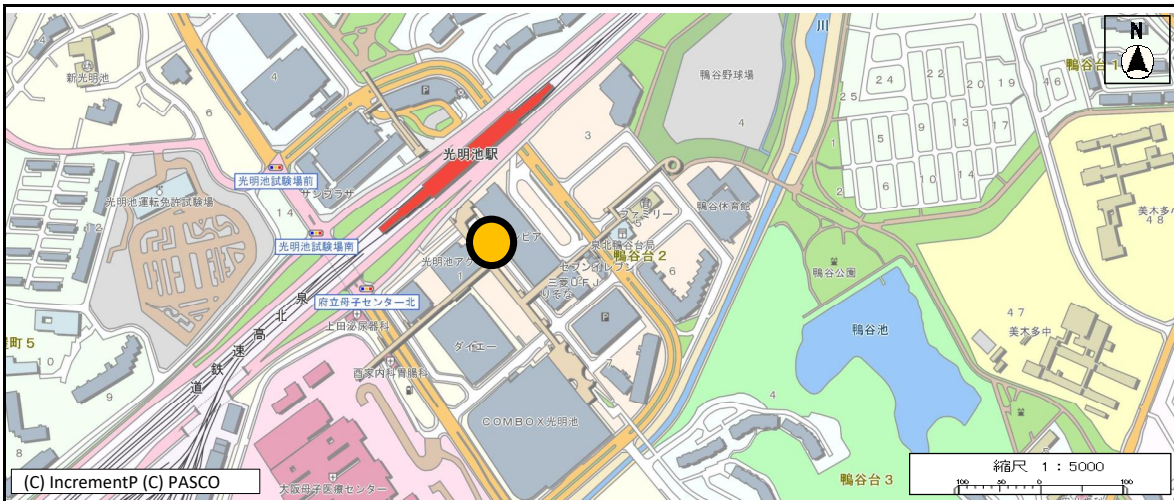
【8】バリアフリー

道等から出入口までの経路確保	—	案内設備等	無	車いす使用者用便房	無	オストメイト対応便房	無		
エレベーター	無	車いす使用者用駐車場	0 台	ベビーベッド	無	ベビーチェア	無	授乳室	無

【9】環境負荷

年間エネルギー使用量	— GJ	年間温室効果ガス排出量	— t-CO2	建物延床面積1㎡あたりの年間温室効果ガス排出量	— kg-CO2/㎡
------------	------	-------------	---------	-------------------------	------------

【10】位置情報




【11】備考

【9】環境負荷 現在調査中。

施設カルテ

【1】基本情報

令和7年3月31日時点

施設名称	光明池駅前南第4自転車等駐車場		施設分類	自転車駐車場等	施設番号	904-057
			併設施設	—		
所在地	南区鴨谷台2丁ダイエー広場前（ドーム）		所管課	建設局 サイクルシティ推進部 自転車対策事務所		
開設年度	昭和58年度					
根拠法令 又は 設置目的	堺市自転車等の放置防止に関する条例					
運営形態	指定管理					
開館時間	6:00～翌1:00					
休館日	12月29日～1月3日					
アクセス	南海泉北線「光明池駅」より南東に約140m					
駐車場	— 台	駐車料金				

【2】土地情報

敷地面積	— m ²	用途地域等	商業地域	建ぺい率	80 %
土地所有者	堺市			容積率	600 %
特記事項					

【3】建物情報

No	棟用途	建築年	構造	階数	延床面積 (m ²)
1	自転車駐車場	1983	鉄骨造	2階建	486.59
2					
3					
4					
5					
6					
7					
8					
建物数	1 棟	建物延床面積合計	486.59 m ²	耐震化	不要（新耐震）

【4】施設維持管理費（単位：千円）

		R2年度	R3年度	R4年度	R5年度	R6年度
支出	各年度合計	0	0	0	0	0
	委託料	0	0	0	0	0
	指定管理料	0	0	0	0	0
	修繕工事	0	0	0	0	0
	光熱水費	0	0	0	0	0
	その他	0	0	0	0	0

		R2年度	R3年度	R4年度	R5年度	R6年度
収入	各年度合計	0	0	0	0	0
	施設収入	0	0	0	0	0
	その他	0	0	0	0	0

市負担額 (支出－収入)		R2年度	R3年度	R4年度	R5年度	R6年度
		0	0	0	0	0

施設カ ル テ

【5】施設利用状況

年間開館日数	361 日	年間利用者数	44,042 人	1日あたり利用者	122 人
年間利用可能総数	116,603 コマ	年間利用数	44,042 コマ	稼働率	37.8 %

各室の利用状況

室名	定員	年間利用可能総数	年間利用数	稼働率
	人	コマ	コマ	%
	人	コマ	コマ	%
	人	コマ	コマ	%
	人	コマ	コマ	%
	人	コマ	コマ	%
	人	コマ	コマ	%
	人	コマ	コマ	%
	人	コマ	コマ	%
	人	コマ	コマ	%
	人	コマ	コマ	%

【6】主な改修履歴

年度	改修内容（建物関連）	金額（千円）	年度	改修内容（設備関連）	金額（千円）

【7】防災情報

避難所指定	—	防災備蓄用品	—
津波避難ビル指定	—	自家発電設備	—

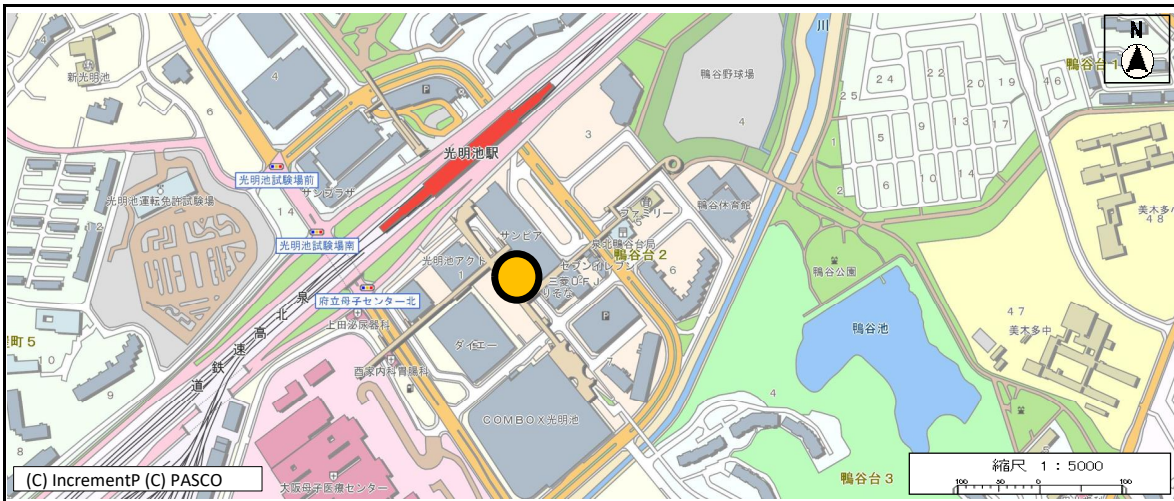
【8】バリアフリー

道等から出入口までの経路確保	—	案内設備等	無	車いす使用者用便房	無	オストメイト対応便房	無		
エレベーター	無	車いす使用者用駐車場	0 台	ベビーベッド	無	ベビーチェア	無	授乳室	無

【9】環境負荷

年間エネルギー使用量	— GJ	年間温室効果ガス排出量	— t-CO2	建物延床面積1㎡あたりの年間温室効果ガス排出量	— kg-CO2/㎡
------------	------	-------------	---------	-------------------------	------------

【10】位置情報



【11】備考

【9】環境負荷 現在調査中。

施設カルテ

【1】基本情報

令和7年3月31日時点

施設名称	光明池駅前南第5自転車等駐車場	施設分類	自転車駐車場等	施設番号	904-058
		併設施設	—		
所在地	南区鴨谷台2丁ダイエー広場前（ドーム）	所管課	建設局 サイクルシティ推進部 自転車対策事務所		
開設年度	昭和58年度				
根拠法令 又は 設置目的	堺市自転車等の放置防止に関する条例				
運営形態	指定管理				
開館時間	6:00～翌1:00				
休館日	12月29日～1月3日				
アクセス	南海泉北線「光明池駅」より南東に約200m				
駐車場	—	台	駐車料金	—	円



【2】土地情報

敷地面積	—	㎡	用途地域等	商業地域	建ぺい率	80	%
土地所有者	堺市				容積率	600	%
特記事項							

【3】建物情報

No	棟用途	建築年	構造	階数	延床面積 (㎡)
1	自転車駐車場	1983	鉄骨造	2階建	208.54
2					
3					
4					
5					
6					
7					
8					

建物数	1	棟	建物延床面積合計	208.54	㎡	耐震化	不要（新耐震）
-----	---	---	----------	--------	---	-----	---------

【4】施設維持管理費（単位：千円）

		R2年度	R3年度	R4年度	R5年度	R6年度
支出	各年度合計	0	0	0	0	0
	委託料	0	0	0	0	0
	指定管理料	0	0	0	0	0
	修繕工事	0	0	0	0	0
	光熱水費	0	0	0	0	0
	その他	0	0	0	0	0

		R2年度	R3年度	R4年度	R5年度	R6年度
収入	各年度合計	0	0	0	0	0
	施設収入	0	0	0	0	0
	その他	0	0	0	0	0

		R2年度	R3年度	R4年度	R5年度	R6年度
市負担額 (支出－収入)		0	0	0	0	0

施設カ ル テ

【5】施設利用状況

年間開館日数	0	日	年間利用者数	0	人	1日あたり利用者	人
年間利用可能総数	0	コマ	年間利用数	0	コマ	稼働率	%

各室の利用状況

室名	定員	年間利用可能総数	年間利用数	稼働率
	人	コマ	コマ	%
	人	コマ	コマ	%
	人	コマ	コマ	%
	人	コマ	コマ	%
	人	コマ	コマ	%
	人	コマ	コマ	%
	人	コマ	コマ	%
	人	コマ	コマ	%
	人	コマ	コマ	%
	人	コマ	コマ	%

【6】主な改修履歴

年度	改修内容（建物関連）	金額（千円）	年度	改修内容（設備関連）	金額（千円）

【7】防災情報

避難所指定	—	防災備蓄用品	—
津波避難ビル指定	—	自家発電設備	—

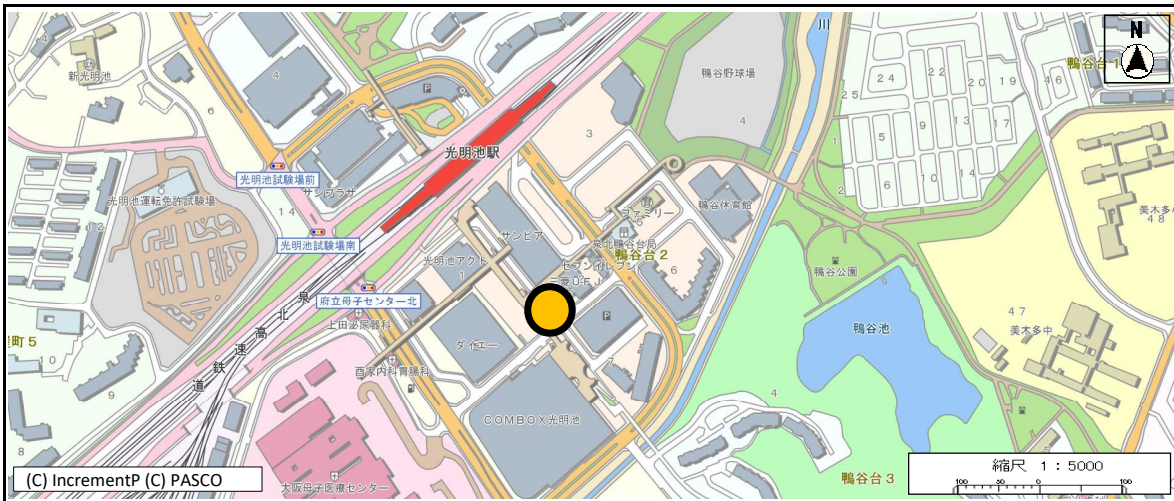
【8】バリアフリー

道等から出入口までの経路確保	—	案内設備等	無	車いす使用者用便房	無	オストメイト対応便房	無	
エレベーター	無	車いす使用者用駐車場	0	台	ベビーベッド	無	授乳室	無

【9】環境負荷

年間エネルギー使用量	—	GJ	年間温室効果ガス排出量	—	t-CO2	建物延床面積1㎡あたりの年間温室効果ガス排出量	—	kg-CO2/㎡
------------	---	----	-------------	---	-------	-------------------------	---	----------

【10】位置情報



【11】備考

・利用者が少ないことから、平成29年4月以降利用停止

施設カルテ

【1】基本情報

令和7年3月31日時点

施設名称	光明池駅前南第6自転車等駐車場	施設分類	自転車駐車場等	施設番号	904-039
		併設施設	—		
所在地	南区鴨谷台2丁ダイエー南歩道下2層	所管課	建設局 サイクルシティ推進部 自転車対策事務所		
開設年度	平成6年度				
根拠法令 又は 設置目的	堺市自転車等の放置防止に関する条例				
運営形態	指定管理				
開館時間	6:00～翌1:00				
休館日	12月29日～1月3日				
アクセス	南海泉北線「光明池駅」より南東に約260m				
駐車場	—	台	駐車料金	—	円



【2】土地情報

敷地面積	—	m ²	用途地域等	商業地域	建ぺい率	80	%
土地所有者	堺市				容積率	600	%
特記事項							

【3】建物情報

No	棟用途	建築年	構造	階数	延床面積 (m ²)
1	自転車駐車場	1994	鉄筋コンクリート造	地上2階建	1,972.56
2					
3					
4					
5					
6					
7					
8					

建物数	1	棟	建物延床面積合計	1,972.56	m ²	耐震化	不要 (新耐震)
-----	---	---	----------	----------	----------------	-----	----------

【4】施設維持管理費 (単位：千円)

		R2年度	R3年度	R4年度	R5年度	R6年度
支出	各年度合計	0	0	0	0	0
	委託料	0	0	0	0	0
	指定管理料	0	0	0	0	0
	修繕工事	0	0	0	0	0
	光熱水費	0	0	0	0	0
	その他	0	0	0	0	0

		R2年度	R3年度	R4年度	R5年度	R6年度
収入	各年度合計	0	0	0	0	0
	施設収入	0	0	0	0	0
	その他	0	0	0	0	0

		R2年度	R3年度	R4年度	R5年度	R6年度
市負担額 (支出 - 収入)		0	0	0	0	0

施設カ ル テ

【5】施設利用状況

年間開館日数	361 日	年間利用者数	174,002 人	1日あたり利用者	482 人
年間利用可能総数	498,180 コマ	年間利用数	174,002 コマ	稼働率	34.9 %

各室の利用状況

室名	定員	年間利用可能総数	年間利用数	稼働率
	人	コマ	コマ	%
	人	コマ	コマ	%
	人	コマ	コマ	%
	人	コマ	コマ	%
	人	コマ	コマ	%
	人	コマ	コマ	%
	人	コマ	コマ	%
	人	コマ	コマ	%
	人	コマ	コマ	%
	人	コマ	コマ	%

【6】主な改修履歴

年度	改修内容（建物関連）	金額（千円）	年度	改修内容（設備関連）	金額（千円）
H29	防護柵修繕工事	562			

【7】防災情報

避難所指定	—	防災備蓄用品	—
津波避難ビル指定	—	自家発電設備	—

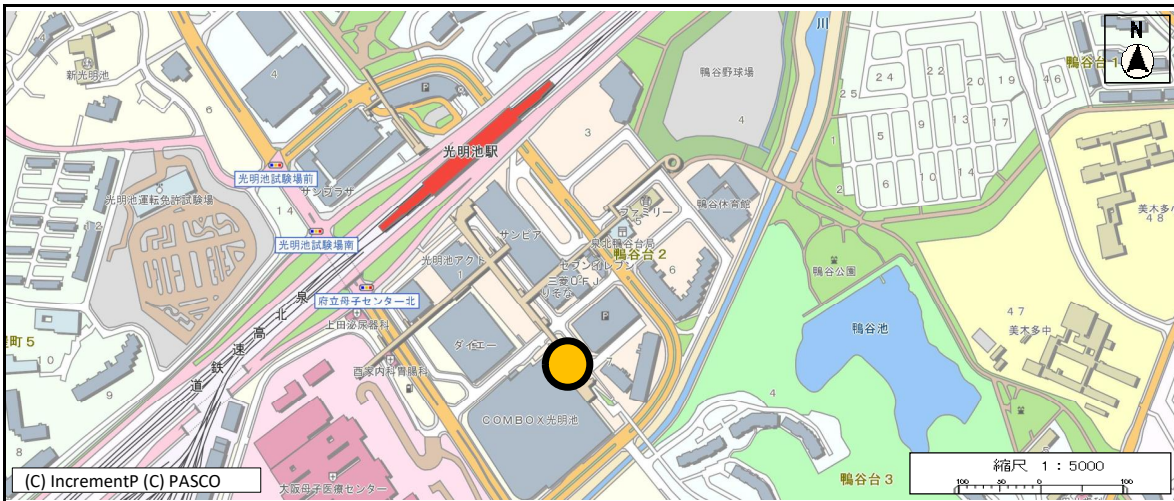
【8】バリアフリー

道等から出入口までの経路確保	—	案内設備等	無	車いす使用者用便房	無	オストメイト対応便房	無		
エレベーター	無	車いす使用者用駐車場	0 台	ベビーベッド	無	ベビーチェア	無	授乳室	無

【9】環境負荷

年間エネルギー使用量	— GJ	年間温室効果ガス排出量	— t-CO2	建物延床面積1㎡あたりの年間温室効果ガス排出量	— kg-CO2/㎡
------------	------	-------------	---------	-------------------------	------------

【10】位置情報



【11】備考

【9】環境負荷 現在調査中。

施設カ ル テ

【1】基本情報

令和7年3月31日時点

施設名称	中百舌鳥駅前地下自転車等駐車場	施設分類	自転車駐車場等	施設番号	904-044
		併設施設	—		
所在地	北区中百舌鳥町2丁 東側駅広地下	所管課	建設局 サイクルシティ推進部 自転車対策事務所		
開設年度	平成13年度				
根拠法令 又は 設置目的	堺市自転車等の放置防止に関する条例				
運営形態	指定管理				
開館時間	4:30～翌1:00				
休館日	12月31日～1月3日				
アクセス	南海高野線「中百舌鳥駅」北隣接				
駐車場	— 台	駐車料金	— 円		



【2】土地情報

敷地面積	— m ²	用途地域等	商業地域	建ぺい率	80 %
土地所有者	堺市			容積率	600 %
特記事項					

【3】建物情報

No	棟用途	建築年	構造	階数	延床面積 (m ²)
1	自転車駐車場	2001	鉄筋コンクリート造	地下1階	3,651.02
2					
3					
4					
5					
6					
7					
8					
建物数	1 棟	建物延床面積合計	3,651.02 m ²	耐震化	不要 (新耐震)

【4】施設維持管理費 (単位：千円)

		R2年度	R3年度	R4年度	R5年度	R6年度
支出	各年度合計	1,555	0	0	0	1,154
	委託料	0	0	0	0	0
	指定管理料	0	0	0	0	0
	修繕工事	1,555	0	0	0	1,154
	光熱水費	0	0	0	0	0
	その他	0	0	0	0	0

		R2年度	R3年度	R4年度	R5年度	R6年度
収入	各年度合計	122	125	125	0	0
	施設収入	0	0	0	0	0
	その他	122	125	125	0	0

市負担額 (支出 - 収入)		R2年度	R3年度	R4年度	R5年度	R6年度
		1,433	-125	-125	0	1,154

施設カルテ

【5】施設利用状況

年間開館日数	361 日	年間利用者数	912,247 人	1日あたり利用者	2,527 人
年間利用可能総数	722,000 コマ	年間利用数	912,247 コマ	稼働率	126.4 %

各室の利用状況

室名	定員	年間利用可能総数	年間利用数	稼働率
	人	コマ	コマ	%
	人	コマ	コマ	%
	人	コマ	コマ	%
	人	コマ	コマ	%
	人	コマ	コマ	%
	人	コマ	コマ	%
	人	コマ	コマ	%
	人	コマ	コマ	%
	人	コマ	コマ	%

【6】主な改修履歴

年度	改修内容（建物関連）	金額（千円）	年度	改修内容（設備関連）	金額（千円）
H29	階段屋根漏水補修工事	648	H27	自転車搬送用コンベア修繕工事	1,512
R元	出入口樋修繕工事	259	H28	自転車搬送用コンベア修繕工事	2,419
			R元	搬送用コンベア4号機ほか修繕工事	1,296

【7】防災情報

避難所指定	—	防災備蓄用品	—
津波避難ビル指定	—	自家発電設備	—

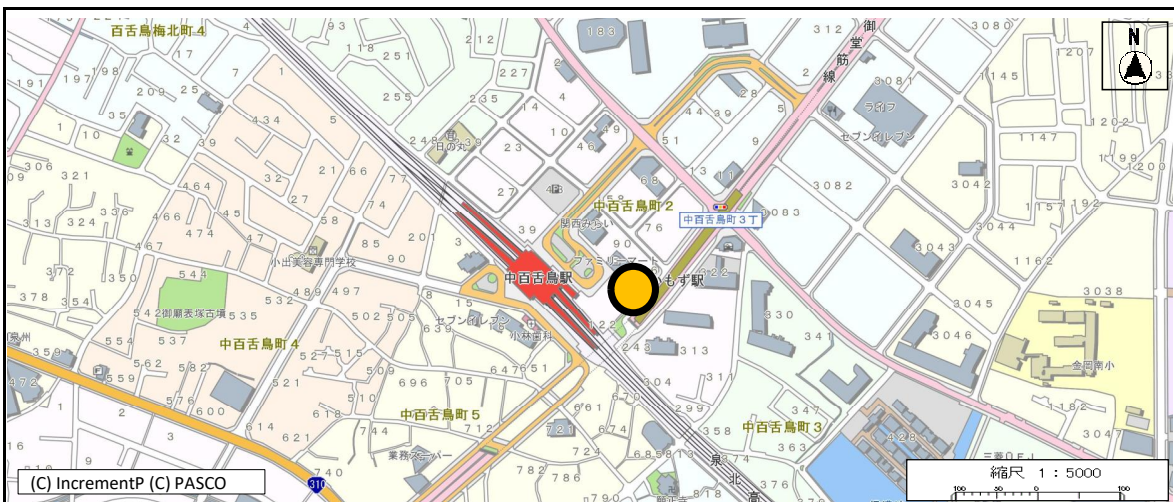
【8】バリアフリー

道等から出入口までの経路確保	—	案内設備等	無	車いす使用者用便房	無	オストメイト対応便房	無		
エレベーター	無	車いす使用者用駐車場	0 台	ベビーベッド	無	ベビーチェア	無	授乳室	無

【9】環境負荷

年間エネルギー使用量	988 GJ	年間温室効果ガス排出量	48 t-CO2	建物延床面積1㎡あたりの年間温室効果ガス排出量	13 kg-CO2/㎡
------------	--------	-------------	----------	-------------------------	-------------

【10】位置情報



【11】備考

--

施設カルテ

【1】基本情報

令7年3月31日時点

施設名称	中百舌鳥駅前西第1自転車等駐車場	施設分類	自転車駐車場等	施設番号	904-012
		併設施設	—		
所在地	北区中百舌鳥町5丁 西側常浜線上空2層	所管課	建設局 サイクルシティ推進部 自転車対策事務所		
開設年度	平成4年度				
根拠法令 又は 設置目的	堺市自転車等の放置防止に関する条例				
運営形態	指定管理				
開館時間	6:00～翌1:00				
休館日	12月31日～1月3日				
アクセス	南海高野線「中百舌鳥駅」より南東に約140m				
駐車場	—	台	—	円	



【2】土地情報

敷地面積	—	m ²	用途地域等	近隣商業地域	建ぺい率	80	%
土地所有者	堺市				容積率	300	%
特記事項							

【3】建物情報

No	棟用途	建築年	構造	階数	延床面積 (m ²)		
1	自転車駐車場	1992	鉄骨造	地上2階建	885.66		
2							
3							
4							
5							
6							
7							
8							
建物数	1	棟	建物延床面積合計	885.66	m ²	耐震化	不要 (新耐震)

【4】施設維持管理費 (単位：千円)

		R2年度	R3年度	R4年度	R5年度	R6年度
支出	各年度合計	0	0	0	0	0
	委託料	0	0	0	0	0
	指定管理料	0	0	0	0	0
	修繕工事	0	0	0	0	0
	光熱水費	0	0	0	0	0
	その他	0	0	0	0	0

		R2年度	R3年度	R4年度	R5年度	R6年度
収入	各年度合計	0	0	0	0	0
	施設収入	0	0	0	0	0
	その他	0	0	0	0	0

		R2年度	R3年度	R4年度	R5年度	R6年度
市負担額 (支出 - 収入)		0	0	0	0	0

施設カルテ

【5】施設利用状況

年間開館日数	361 日	年間利用者数	192,413 人	1日あたり利用者	533 人
年間利用可能総数	175,807 コマ	年間利用数	192,413 コマ	稼働率	109.4 %

各室の利用状況

室名	定員	年間利用可能総数	年間利用数	稼働率
	人	コマ	コマ	%
	人	コマ	コマ	%
	人	コマ	コマ	%
	人	コマ	コマ	%
	人	コマ	コマ	%
	人	コマ	コマ	%
	人	コマ	コマ	%
	人	コマ	コマ	%
	人	コマ	コマ	%
	人	コマ	コマ	%

【6】主な改修履歴

年度	改修内容（建物関連）	金額（千円）	年度	改修内容（設備関連）	金額（千円）
H28	開口部ネット設置工事	2,430			

【7】防災情報

避難所指定	—	防災備蓄用品	—
津波避難ビル指定	—	自家発電設備	—

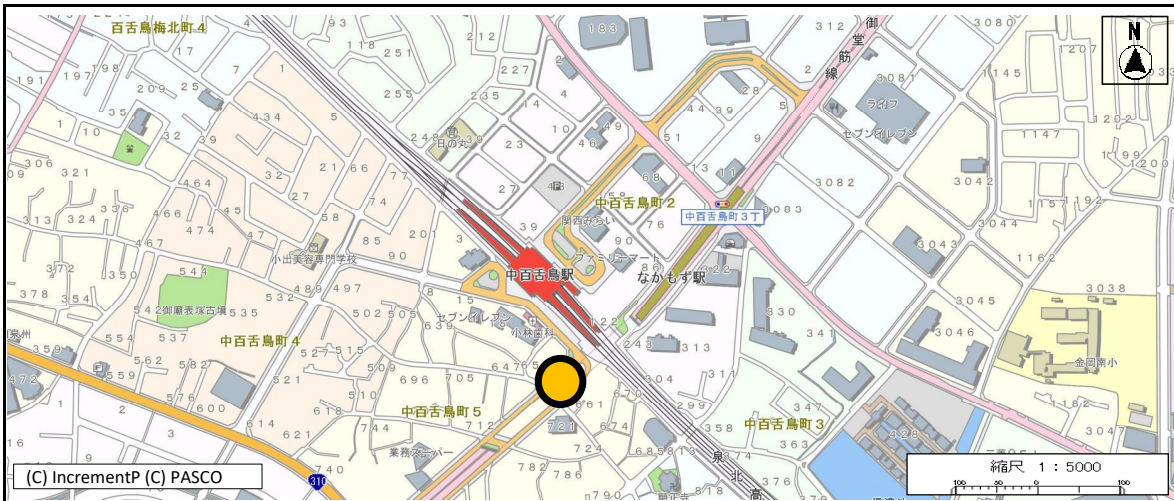
【8】バリアフリー

道等から出入口までの経路確保	—	案内設備等	無	車いす使用者用便房	無	オストメイト対応便房	無		
エレベーター	無	車いす使用者用駐車場	0 台	ベビーベッド	無	ベビーチェア	無	授乳室	無

【9】環境負荷

年間エネルギー使用量	216 GJ	年間温室効果ガス排出量	10 t-CO2	建物延床面積1㎡あたりの年間温室効果ガス排出量	11 kg-CO2/㎡
------------	--------	-------------	----------	-------------------------	-------------

【10】位置情報



【11】備考

--

施設カルテ

【1】基本情報

令和7年3月31日時点

施設名称	中百舌鳥駅前西第2自転車等駐車場	施設分類	自転車駐車場等	施設番号	904-013
		併設施設	—		
所在地	北区中百舌鳥町5丁 西側常浜線上空3層	所管課	建設局 サイクルシティ推進部 自転車対策事務所		
開設年度	平成4年度				
根拠法令 又は 設置目的	堺市自転車等の放置防止に関する条例				
運営形態	指定管理				
開館時間	6:00～翌1:00				
休館日	12月31日～1月3日				
アクセス	南海高野線「中百舌鳥駅」より南東に約160m				
駐車場	—	台	—	円	



【2】土地情報

敷地面積	—	m ²	用途地域等	近隣商業地域	建ぺい率	80	%
土地所有者	堺市				容積率	300	%
特記事項							

【3】建物情報

No	棟用途	建築年	構造	階数	延床面積 (m ²)		
1	自転車駐車場	1992	鉄骨造	地上3階建	2,580.04		
2							
3							
4							
5							
6							
7							
8							
建物数	1	棟	建物延床面積合計	2,580.04	m ²	耐震化	不要 (新耐震)

【4】施設維持管理費 (単位：千円)

		R2年度	R3年度	R4年度	R5年度	R6年度
支出	各年度合計	0	0	1,247	0	0
	委託料	0	0	0	0	0
	指定管理料	0	0	0	0	0
	修繕工事	0	0	1247	0	0
	光熱水費	0	0	0	0	0
	その他	0	0	0	0	0

		R2年度	R3年度	R4年度	R5年度	R6年度
収入	各年度合計	0	0	0	0	0
	施設収入	0	0	0	0	0
	その他	0	0	0	0	0

市負担額 (支出 - 収入)		R2年度	R3年度	R4年度	R5年度	R6年度
		0	0	1,247	0	0

施設カルテ

【5】施設利用状況

年間開館日数	361 日	年間利用者数	586,625 人	1日あたり利用者	1,625 人
年間利用可能総数	551,608 コマ	年間利用数	586,625 コマ	稼働率	106.3 %

各室の利用状況

室名	定員	年間利用可能総数	年間利用数	稼働率
	人	コマ	コマ	%
	人	コマ	コマ	%
	人	コマ	コマ	%
	人	コマ	コマ	%
	人	コマ	コマ	%
	人	コマ	コマ	%
	人	コマ	コマ	%
	人	コマ	コマ	%
	人	コマ	コマ	%
	人	コマ	コマ	%

【6】主な改修履歴

年度	改修内容（建物関連）	金額（千円）	年度	改修内容（設備関連）	金額（千円）
H30	内壁面ほか修繕工事	297			
R4	防犯カメラ修繕工事	1,247			

【7】防災情報

避難所指定	—	防災備蓄用品	—
津波避難ビル指定	—	自家発電設備	—

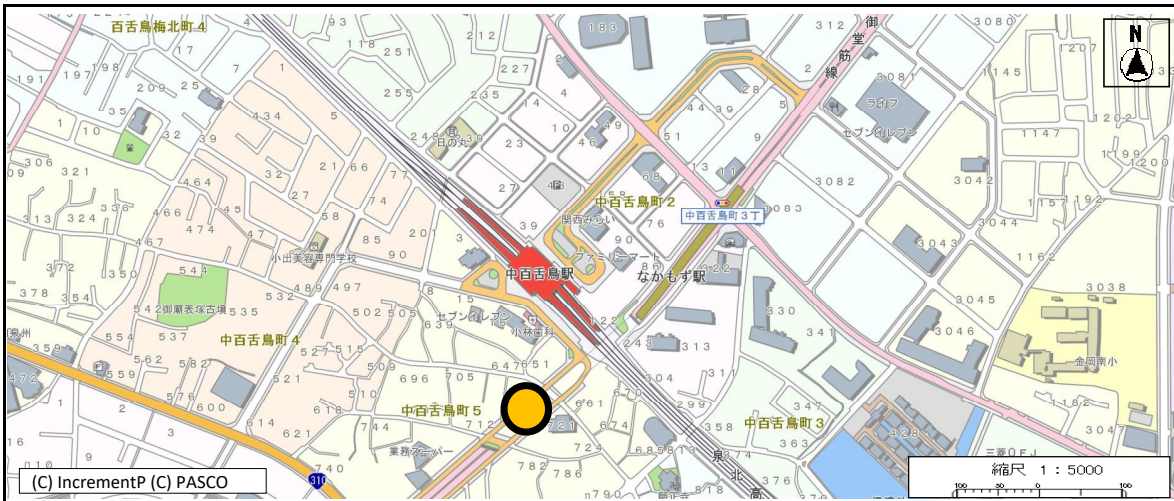
【8】バリアフリー

道等から出入口までの経路確保	—	案内設備等	無	車いす使用者用便房	無	オストメイト対応便房	無		
エレベーター	無	車いす使用者用駐車場	0 台	ベビーベッド	無	ベビーチェア	無	授乳室	無

【9】環境負荷

年間エネルギー使用量	453 GJ	年間温室効果ガス排出量	22 t-CO2	建物延床面積1㎡あたりの年間温室効果ガス排出量	9 kg-CO2/㎡
------------	--------	-------------	----------	-------------------------	------------

【10】位置情報



【11】備考

--

施設カルテ

【1】基本情報

令和7年3月31日時点

施設名称	中百舌鳥駅前西第3自転車等駐車場	施設分類	自転車駐車場等	施設番号	904-053
		併設施設	—		
所在地	北区中百舌鳥町4丁93	所管課	建設局 サイクルシティ推進部 自転車対策事務所		
開設年度	平成31年度（令和元年度）				
根拠法令 又は 設置目的	堺市自転車等の放置防止に関する条例				
運営形態	指定管理				
開館時間	6:00～翌1:00				
休館日	12月29日～1月3日				
アクセス	南海高野線「中百舌鳥駅」より西に約160m				
駐車場	— 台				

【2】土地情報

敷地面積	691.1 m ²	用途地域等	第二種住居地域	建ぺい率	60 %
土地所有者	堺市以外			容積率	200 %
特記事項					

【3】建物情報

No	棟用途	建築年	構造	階数	延床面積 (m ²)
1	自転車駐車場	2019	鉄骨造	地上2階建	768.71
2					
3					
4					
5					
6					
7					
8					
建物数	1 棟	建物延床面積合計	768.71 m ²	耐震化	不要（新耐震）

【4】施設維持管理費（単位：千円）

		R2年度	R3年度	R4年度	R5年度	R6年度
支出	各年度合計	0	0	0	0	0
	委託料	0	0	0	0	0
	指定管理料	0	0	0	0	0
	修繕工事	0	0	0	0	0
	光熱水費	0	0	0	0	0
	その他	0	0	0	0	0

		R2年度	R3年度	R4年度	R5年度	R6年度
収入	各年度合計	0	0	0	0	0
	施設収入	0	0	0	0	0
	その他	0	0	0	0	0

市負担額 (支出－収入)		R2年度	R3年度	R4年度	R5年度	R6年度
		0	0	0	0	0

施設カルテ

【5】施設利用状況

年間開館日数	361 日	年間利用者数	200,716 人	1日あたり利用者	556 人
年間利用可能総数	275,082 コマ	年間利用数	200,716 コマ	稼働率	73.0 %

各室の利用状況

室名	定員	年間利用可能総数	年間利用数	稼働率
	人	コマ	コマ	%
	人	コマ	コマ	%
	人	コマ	コマ	%
	人	コマ	コマ	%
	人	コマ	コマ	%
	人	コマ	コマ	%
	人	コマ	コマ	%
	人	コマ	コマ	%
	人	コマ	コマ	%

【6】主な改修履歴

年度	改修内容（建物関連）	金額（千円）	年度	改修内容（設備関連）	金額（千円）

【7】防災情報

避難所指定	—	防災備蓄用品	—
津波避難ビル指定	—	自家発電設備	—

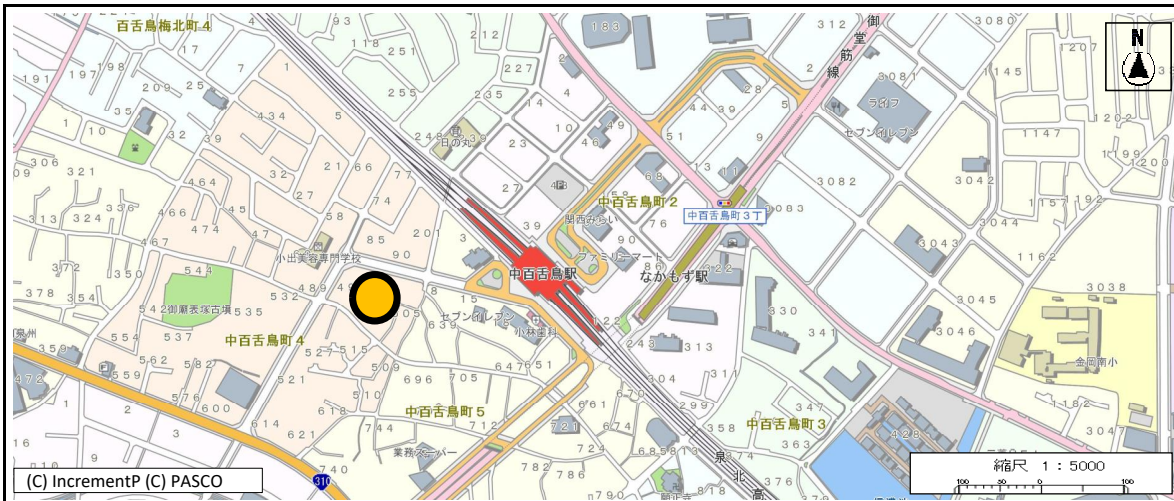
【8】バリアフリー

道等から出入口までの経路確保	—	案内設備等	無	車いす使用者用便房	無	オストメイト対応便房	無		
エレベーター	無	車いす使用者用駐車場	0 台	ベビーベッド	無	ベビーチェア	無	授乳室	無

【9】環境負荷

年間エネルギー使用量	240 GJ	年間温室効果ガス排出量	12 t-CO2	建物延床面積1㎡あたりの年間温室効果ガス排出量	16 kg-CO2/㎡
------------	--------	-------------	----------	-------------------------	-------------

【10】位置情報




【11】備考

--

施設カルテ

【1】基本情報

令和7年3月31日時点

施設名称	新金岡駅前西第1自転車駐車場		施設分類	自転車駐車場等	施設番号	904-010	
			併設施設	—			
所在地	北区新金岡町1丁 北堺警察署北側立体		所管課	建設局 サイクルシティ推進部 自転車対策事務所			
開設年度	昭和62年度						
根拠法令 又は 設置目的	堺市自転車等の放置防止に関する条例						
運営形態	指定管理						
開館時間	6:00～翌1:00						
休館日	12月29日～1月3日						
アクセス	大阪メトロ御堂筋線「新金岡駅」より西に約30m						
駐車場	— 台	駐車料金					— 円

【2】土地情報

敷地面積	— m ²	用途地域等	近隣商業地域	建ぺい率	80 %
土地所有者	堺市以外			容積率	300 %
特記事項					

【3】建物情報

No	棟用途	建築年	構造	階数	延床面積 (m ²)
1	自転車駐車場	1987	鉄骨造	地上2階建	563.60
2					
3					
4					
5					
6					
7					
8					
建物数	1 棟	建物延床面積合計	563.60 m ²	耐震化	不要 (新耐震)

【4】施設維持管理費 (単位：千円)

		R2年度	R3年度	R4年度	R5年度	R6年度
支出	各年度合計	297	0	0	0	0
	委託料	0	0	0	0	0
	指定管理料	0	0	0	0	0
	修繕工事	297	0	0	0	0
	光熱水費	0	0	0	0	0
	その他	0	0	0	0	0

		R2年度	R3年度	R4年度	R5年度	R6年度
収入	各年度合計	0	0	0	0	0
	施設収入	0	0	0	0	0
	その他	0	0	0	0	0

市負担額 (支出 - 収入)		R2年度	R3年度	R4年度	R5年度	R6年度
		297	0	0	0	0

施設カルテ

【5】施設利用状況

年間開館日数	361 日	年間利用者数	154,147 人	1日あたり利用者	427 人
年間利用可能総数	160,284 コマ	年間利用数	154,147 コマ	稼働率	96.2 %

各室の利用状況

室名	定員	年間利用可能総数	年間利用数	稼働率
	人	コマ	コマ	%
	人	コマ	コマ	%
	人	コマ	コマ	%
	人	コマ	コマ	%
	人	コマ	コマ	%
	人	コマ	コマ	%
	人	コマ	コマ	%
	人	コマ	コマ	%
	人	コマ	コマ	%
	人	コマ	コマ	%

【6】主な改修履歴

年度	改修内容（建物関連）	金額（千円）	年度	改修内容（設備関連）	金額（千円）
R元	管理事務所天井修繕工事	94			
R2	西側壁面修繕工	297			

【7】防災情報

避難所指定	—	防災備蓄用品	—
津波避難ビル指定	—	自家発電設備	—

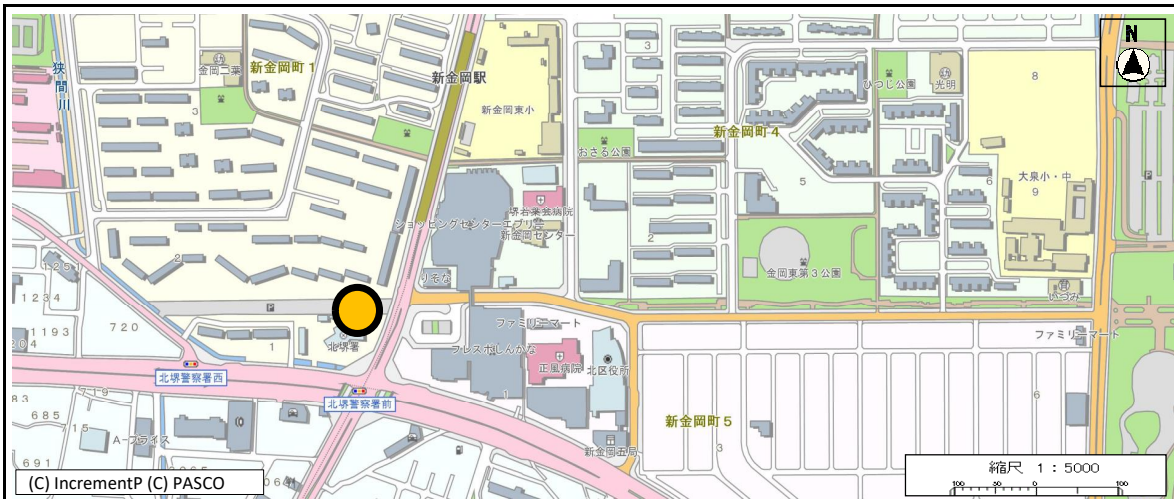
【8】バリアフリー

道等から出入口までの経路確保	—	案内設備等	無	車いす使用者用便房	無	オストメイト対応便房	無		
エレベーター	無	車いす使用者用駐車場	0 台	ベビーベッド	無	ベビーチェア	無	授乳室	無

【9】環境負荷

年間エネルギー使用量	58 GJ	年間温室効果ガス排出量	3 t-CO2	建物延床面積1㎡あたりの年間温室効果ガス排出量	5 kg-CO2/㎡
------------	-------	-------------	---------	-------------------------	------------

【10】位置情報



【11】備考

--

施設カルテ

【1】基本情報

令和7年3月31日時点

施設名称	北花田駅前地下自転車等駐車場	施設分類	自転車駐車場等	施設番号	904-055
		併設施設	—		
所在地	北区東浅香山町4丁 西側交通広場	所管課	建設局 サイクルシティ推進部 自転車対策事務所		
開設年度	平成16年度				
根拠法令 又は 設置目的	堺市自転車等の放置防止に関する条例				
運営形態	指定管理				
開館時間	6:00～翌1:00				
休館日	12月29日～1月3日				
アクセス	大阪メトロ御堂筋線「北花田駅」より西に約140m				
駐車場	—	台	—	円	



【2】土地情報

敷地面積	—	㎡	用途地域等	近隣商業地域	建ぺい率	80	%
土地所有者	堺市				容積率	300	%
特記事項							

【3】建物情報

No	棟用途	建築年	構造	階数	延床面積 (㎡)
1	自転車駐車場	2004	鉄筋コンクリート造	地下1階	1,700.19
2					
3					
4					
5					
6					
7					
8					

建物数	1	棟	建物延床面積合計	1,700.19	㎡	耐震化	不要 (新耐震)
-----	---	---	----------	----------	---	-----	----------

【4】施設維持管理費 (単位：千円)

		R2年度	R3年度	R4年度	R5年度	R6年度
支出	各年度合計	0	61	0	0	0
	委託料	0	0	0	0	0
	指定管理料	0	0	0	0	0
	修繕工事	0	61	0	0	0
	光熱水費	0	0	0	0	0
	その他	0	0	0	0	0

		R2年度	R3年度	R4年度	R5年度	R6年度
収入	各年度合計	0	0	0	0	0
	施設収入	0	0	0	0	0
	その他	0	0	0	0	0

市負担額 (支出 - 収入)		R2年度	R3年度	R4年度	R5年度	R6年度
		0	61	0	0	0

施設カ ル テ

【5】施設利用状況

年間開館日数	361 日	年間利用者数	153,425 人	1日あたり利用者	425 人
年間利用可能総数	500,707 コマ	年間利用数	153,425 コマ	稼働率	30.6 %

各室の利用状況

室名	定員	年間利用可能総数	年間利用数	稼働率
	人	コマ	コマ	%
	人	コマ	コマ	%
	人	コマ	コマ	%
	人	コマ	コマ	%
	人	コマ	コマ	%
	人	コマ	コマ	%
	人	コマ	コマ	%
	人	コマ	コマ	%
	人	コマ	コマ	%
	人	コマ	コマ	%

【6】主な改修履歴

年度	改修内容（建物関連）	金額（千円）	年度	改修内容（設備関連）	金額（千円）
H29	階段部漏水補修工事	64			
H30	壁面ほか修繕工事	97			
R3	天井仕上塗材浮き部修繕工事	61			

【7】防災情報

避難所指定	—	防災備蓄用品	—
津波避難ビル指定	—	自家発電設備	—

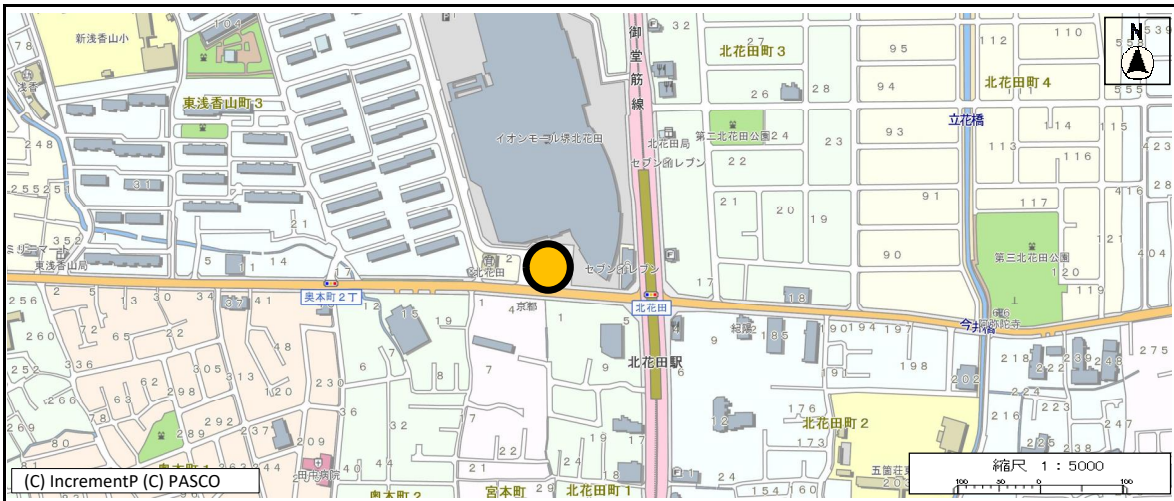
【8】バリアフリー

道等から出入口までの経路確保	—	案内設備等	無	車いす使用者用便房	無	オストメイト対応便房	無		
エレベーター	無	車いす使用者用駐車場	0 台	ベビーベッド	無	ベビーチェア	無	授乳室	無

【9】環境負荷

年間エネルギー使用量	425 GJ	年間温室効果ガス排出量	21 t-CO2	建物延床面積1㎡あたりの年間温室効果ガス排出量	12 kg-CO2/㎡
------------	--------	-------------	----------	-------------------------	-------------

【10】位置情報



【11】備考

--

施設カルテ

【1】基本情報

令和7年3月31日時点

施設名称	北野田駅前西第1自転車等駐車場	施設分類	自転車駐車場等	施設番号	904-048
		併設施設	—		
所在地	東区北野田 西側ベルビル文化棟1階	所管課	建設局 サイクルシティ推進部 自転車対策事務所		
開設年度	平成19年度				
根拠法令 又は 設置目的	堺市自転車等の放置防止に関する条例				
運営形態	指定管理				
開館時間	5:00～翌1:00				
休館日	12月31日～1月3日				
アクセス	南海高野線「北野田駅」西隣接				
駐車場	— 台	駐車料金	— 円		



【2】土地情報

敷地面積	358.67 m ²	用途地域等	商業地域	建ぺい率	80 %
土地所有者	堺市			容積率	400 %
特記事項					

【3】建物情報

No	棟用途	建築年	構造	階数	延床面積 (m ²)
1	自転車等駐車場	2007	鉄骨鉄筋コンクリート造	35階建	855.32
2	自転車等駐車場	2007	鉄骨鉄筋コンクリート造	地下1階、地上9階	87.98
3					
4					
5					
6					
7					
8					
建物数	2 棟	建物延床面積合計	943.30 m ²	耐震化	不要 (新耐震)

【4】施設維持管理費 (単位：千円)

		R2年度	R3年度	R4年度	R5年度	R6年度
支出	各年度合計	0	0	0	0	0
	委託料	0	0	0	0	0
	指定管理料	0	0	0	0	0
	修繕工事	0	0	0	0	0
	光熱水費	0	0	0	0	0
	その他	0	0	0	0	0

		R2年度	R3年度	R4年度	R5年度	R6年度
収入	各年度合計	0	0	0	0	0
	施設収入	0	0	0	0	0
	その他	0	0	0	0	0

市負担額 (支出 - 収入)		R2年度	R3年度	R4年度	R5年度	R6年度
		0	0	0	0	0

施設カルテ

【5】施設利用状況

年間開館日数	361 日	年間利用者数	64,619 人	1日あたり利用者	179 人
年間利用可能総数	88,084 コマ	年間利用数	64,619 コマ	稼働率	73.4 %

各室の利用状況

室名	定員	年間利用可能総数	年間利用数	稼働率
	人	コマ	コマ	%
	人	コマ	コマ	%
	人	コマ	コマ	%
	人	コマ	コマ	%
	人	コマ	コマ	%
	人	コマ	コマ	%
	人	コマ	コマ	%
	人	コマ	コマ	%
	人	コマ	コマ	%

【6】主な改修履歴

年度	改修内容（建物関連）	金額（千円）	年度	改修内容（設備関連）	金額（千円）

【7】防災情報

避難所指定	—	防災備蓄用品	—
津波避難ビル指定	—	自家発電設備	—

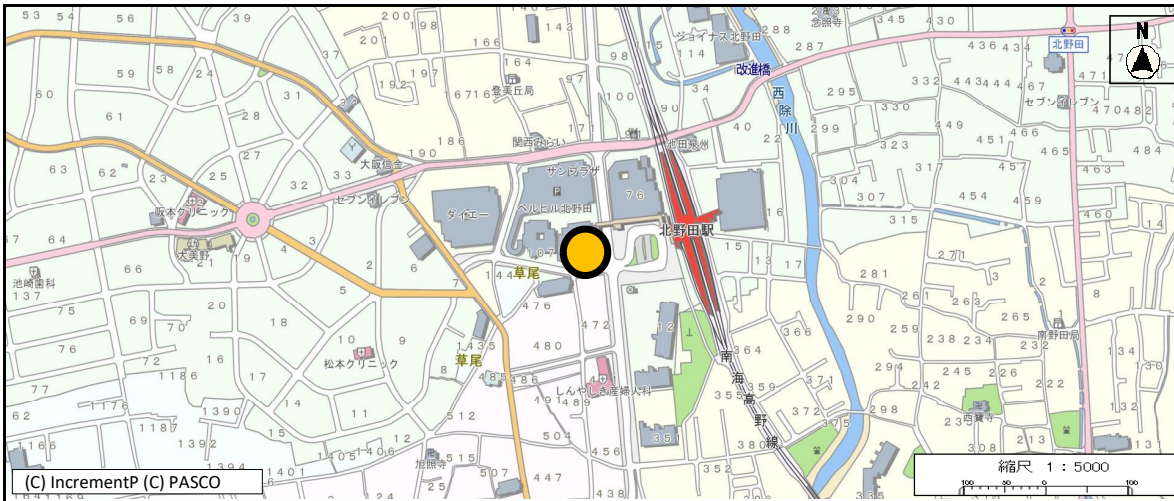
【8】バリアフリー

道等から出入口までの経路確保	—	案内設備等	無	車いす使用者用便房	無	オストメイト対応便房	無		
エレベーター	無	車いす使用者用駐車場	0 台	ベビーベッド	無	ベビーチェア	無	授乳室	無

【9】環境負荷

年間エネルギー使用量	— GJ	年間温室効果ガス排出量	— t-CO2	建物延床面積1㎡あたりの年間温室効果ガス排出量	— kg-CO2/㎡
------------	------	-------------	---------	-------------------------	------------

【10】位置情報



【11】備考

【9】環境負荷 現在調査中

施設カ ル テ

【1】基本情報

令和7年3月31日時点

施設名称	北野田駅前地下自転車等駐車場		施設分類	自転車駐車場等	施設番号	904-049	
			併設施設	—			
所在地	東区北野田 西側交通広場地下		所管課	建設局 サイクルシティ推進部 自転車対策事務所			
開設年度	平成18年度						
根拠法令 又は 設置目的	堺市自転車等の放置防止に関する条例						
運営形態	指定管理						
開館時間	5:00～翌1:00						
休館日	12月31日～1月3日						
アクセス	南海高野線「北野田駅」西隣接						
駐車場	— 台	駐車料金					— 円

【2】土地情報

敷地面積	— m ²	用途地域等	商業地域	建ぺい率	80 %
土地所有者	堺市			容積率	400 %
特記事項					

【3】建物情報

No	棟用途	建築年	構造	階数	延床面積 (m ²)
1	自転車駐車場	2006	鉄筋コンクリート造	地下1階	4,207.47
2					
3					
4					
5					
6					
7					
8					
建物数	1 棟	建物延床面積合計	4,207.47 m ²	耐震化	不要 (新耐震)

【4】施設維持管理費 (単位：千円)

		R2年度	R3年度	R4年度	R5年度	R6年度
支出	各年度合計	0	0	0	0	2,798
	委託料	0	0	0	0	0
	指定管理料	0	0	0	0	0
	修繕工事	0	0	0	0	2,798
	光熱水費	0	0	0	0	0
	その他	0	0	0	0	0

		R2年度	R3年度	R4年度	R5年度	R6年度
収入	各年度合計	185	193	193	0	0
	施設収入	0	0	0	0	0
	その他	185	193	193	0	0

市負担額 (支出 - 収入)		R2年度	R3年度	R4年度	R5年度	R6年度
		-185	-193	-193	0	2,798

施設カルテ

【5】施設利用状況

年間開館日数	361 日	年間利用者数	634,638 人	1日あたり利用者	1,758 人
年間利用可能総数	914,052 コマ	年間利用数	634,638 コマ	稼働率	69.4 %

各室の利用状況

室名	定員	年間利用可能総数	年間利用数	稼働率
	人	コマ	コマ	%
	人	コマ	コマ	%
	人	コマ	コマ	%
	人	コマ	コマ	%
	人	コマ	コマ	%
	人	コマ	コマ	%
	人	コマ	コマ	%
	人	コマ	コマ	%
	人	コマ	コマ	%
	人	コマ	コマ	%

【6】主な改修履歴

年度	改修内容（建物関連）	金額（千円）	年度	改修内容（設備関連）	金額（千円）
H26	雨漏り修繕工事	297	H28	汚水ポンプ修繕工事	1,057
R元	スロープ防球窓枠フェンス設置工事	748	H29	自転車搬送コンベア修繕工事	1,185
R2	オートスロープ1 屋上防水補修工事	289	H29	自転車搬送コンベア5号機修繕工事	602
			H29	防犯カメラ取替工事	296
			R元	搬送用コンベア2号機修繕工事	630

【7】防災情報

避難所指定	—	防災備蓄用品	—
津波避難ビル指定	—	自家発電設備	—

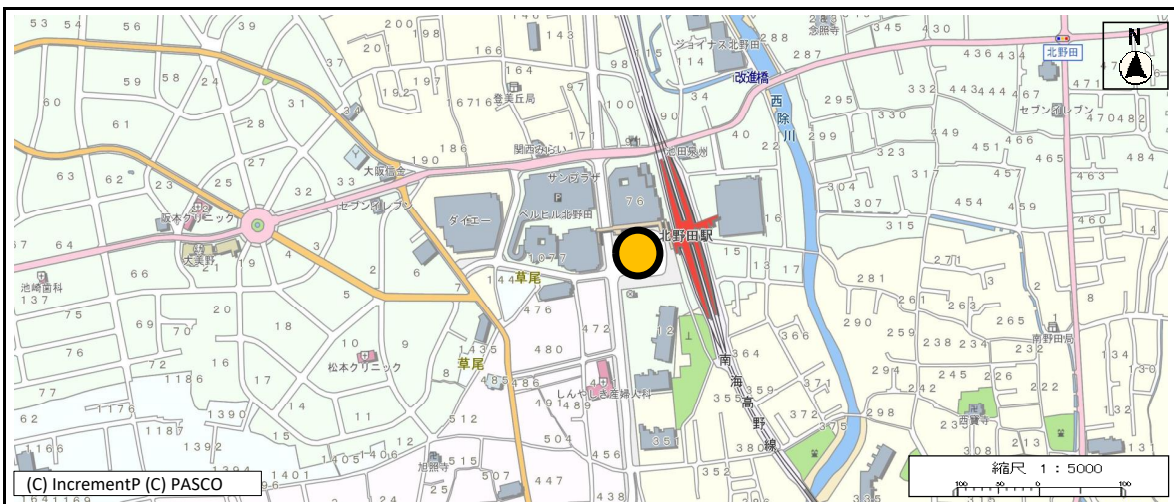
【8】バリアフリー

道等から出入口までの経路確保	—	案内設備等	無	車いす使用者用便房	無	オストメイト対応便房	無		
エレベーター	無	車いす使用者用駐車場	0 台	ベビーベッド	無	ベビーチェア	無	授乳室	無

【9】環境負荷

年間エネルギー使用量	1,417 GJ	年間温室効果ガス排出量	69 t-CO2	建物延床面積1㎡あたりの年間温室効果ガス排出量	16 kg-CO2/㎡
------------	----------	-------------	----------	-------------------------	-------------

【10】位置情報



【11】備考

--

施設カ ル テ

【1】基本情報

令和7年3月31日時点

施設名称	光明池駅前駐車場	施設分類	自転車駐車場等	施設番号	041-001	
		併設施設	—			
所在地	南区鴨谷台2丁7番6	所管課	文化観光局 スポーツ部 スポーツ施設課			
開設年度	平成24年度					
根拠法令 又は 設置目的	普通自動車の24時間貸付駐車場					
運営形態	その他					
開館時間	全日					
休館日	—					
アクセス	南海泉北線「光明池駅」から南へ約240m					
駐車場	325 台	駐車料金	800 円			



【2】土地情報

敷地面積	5,354.67 m ²	用途地域等	商業地域	建ぺい率	80 %
土地所有者	堺市			容積率	600 %
特記事項					

【3】建物情報

No	棟用途	建築年	構造	階数	延床面積 (m ²)
1	時間貸駐車場	1998	鉄骨造	2階建	5,627.97
2	管理棟	2012	鉄骨造	平家建	18.00
3					
4					
5					
6					
7					
8					
建物数	2 棟	建物延床面積合計	5,645.97 m ²	耐震化	不要 (新耐震)

【4】施設維持管理費 (単位：千円)

		R2年度	R3年度	R4年度	R5年度	R6年度
支出	各年度合計	0	0	0	0	0
	委託料	0	0	0	0	0
	指定管理料	0	0	0	0	0
	修繕工事	0	0	0	0	0
	光熱水費	0	0	0	0	0
	その他	0	0	0	0	0

		R2年度	R3年度	R4年度	R5年度	R6年度
収入	各年度合計	89,738	83,952	83,952	77,477	45,727
	施設収入	0	0	0	0	0
	その他	89,738	83,952	83,952	77,477	45,727

市負担額 (支出 - 収入)		R2年度	R3年度	R4年度	R5年度	R6年度
		-89,738	-83,952	-83,952	-77,477	-45,727

施設カルテ

【5】施設利用状況

年間開館日数	日	年間利用者数	人	1日あたり利用者	人
年間利用可能総数	コマ	年間利用数	コマ	稼働率	%

各室の利用状況

室名	定員	年間利用可能総数	年間利用数	稼働率
	人	コマ	コマ	%
	人	コマ	コマ	%
	人	コマ	コマ	%
	人	コマ	コマ	%
	人	コマ	コマ	%
	人	コマ	コマ	%
	人	コマ	コマ	%
	人	コマ	コマ	%
	人	コマ	コマ	%
	人	コマ	コマ	%

【6】主な改修履歴

年度	改修内容（建物関連）	金額（千円）	年度	改修内容（設備関連）	金額（千円）

【7】防災情報

避難所指定	—	防災備蓄用品	—
津波避難ビル指定	—	自家発電設備	—

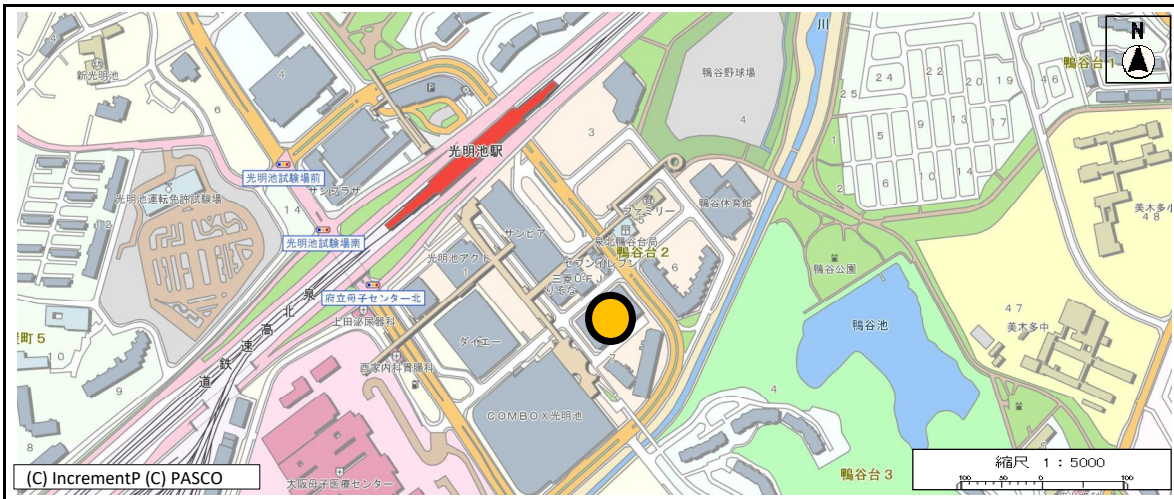
【8】バリアフリー

道等から出入口までの経路確保	—	案内設備等	無	車いす使用者用便房	無	オストメイト対応便房	無	
エレベーター	無	車いす使用者用駐車場	—	台	ベビーベッド	無	授乳室	無

【9】環境負荷

年間エネルギー使用量	—	GJ	年間温室効果ガス排出量	—	t-CO2	建物延床面積1㎡あたりの年間温室効果ガス排出量	#VALUE!	kg-CO2/㎡
------------	---	----	-------------	---	-------	-------------------------	---------	----------

【10】位置情報



【11】備考

・【9】環境負荷について、当該施設のエネルギー管理権限が貸付相手方にあり、省エネ法による報告義務が本市にないため記載しない。