

施設カ ル テ

【1】基本情報

令和6年3月31日時点

施設名称	舢松社会教育会館		施設分類	その他教育施設	施設番号	900-025
			併設施設	—		
所在地	堺区協和町3丁207-7		所管課	教育委員会事務局 地域教育支援部 地域教育振興課		
開設年度	昭和63年度					
根拠法令 又は 設置目的	堺市立舢松社会教育会館条例					
運営形態	直営					
開館時間	9:30～21:30					
休館日	月曜日、祝日の翌日（その日が月曜日に当たるときは、その翌日）、12月28日～1月4日までの日					
アクセス	南海バス「協和町」より北へ約200m					
駐車場	—	台				

【2】土地情報

敷地面積	532.18㎡	用途地域等	第一種中高層住居専用地域	建ぺい率	60%
土地所有者	堺市			容積率	200%
特記事項					

【3】建物情報

No	棟用途	建築年	構造	階数	延床面積 (m ²)
1	社会教育会館	1988	鉄筋コンクリート造	地上3階建	662.79
2	自転車置場	1988	鉄骨造	平家建	6.04
3					
4					
5					
6					
7					
8					
建物数	2 棟	建物延床面積合計	668.83 m ²	耐震化	不要（新耐震）

【4】施設維持管理費（単位：千円）

支出		H31年度	R2年度	R3年度	R4年度	R5年度
	各年度合計	1,174	1,213	1,424	1,304	1,523
	委託料	962	978	1000	1,001	1,055
	指定管理料	0	0	0	0	0
	修繕工事	4	19	217	109	277
	光熱水費	194	187	187	171	160
	その他	14	29	20	23	31

収入		H31年度	R2年度	R3年度	R4年度	R5年度
	各年度合計	92	89	81	74	57
	施設収入	33	30	23	16	2
	その他	59	59	58	58	55

市負担額 (支出－収入)	H31年度	R2年度	R3年度	R4年度	R5年度
	1,082	1,124	1,343	1,230	1,466

施設カルテ

【5】施設利用状況

年間開館日数	292 日	年間利用者数	80 人	1日あたり利用者	0 人
年間利用可能総数	1,752 コマ	年間利用数	8 コマ	稼働率	0.5 %

各室の利用状況

室名	定員	年間利用可能総数	年間利用数	稼働率
会議室	人	876 コマ	8 コマ	0.9 %
和室	人	876 コマ	0 コマ	0.0 %
	人	コマ	コマ	%
	人	コマ	コマ	%
	人	コマ	コマ	%
	人	コマ	コマ	%
	人	コマ	コマ	%
	人	コマ	コマ	%
	人	コマ	コマ	%

【6】主な改修履歴

年度	改修内容（建物関連）	金額（千円）	年度	改修内容（設備関連）	金額（千円）

【7】防災情報

避難所指定	—	防災備蓄用品	—
津波避難ビル指定	—	自家発電設備	—

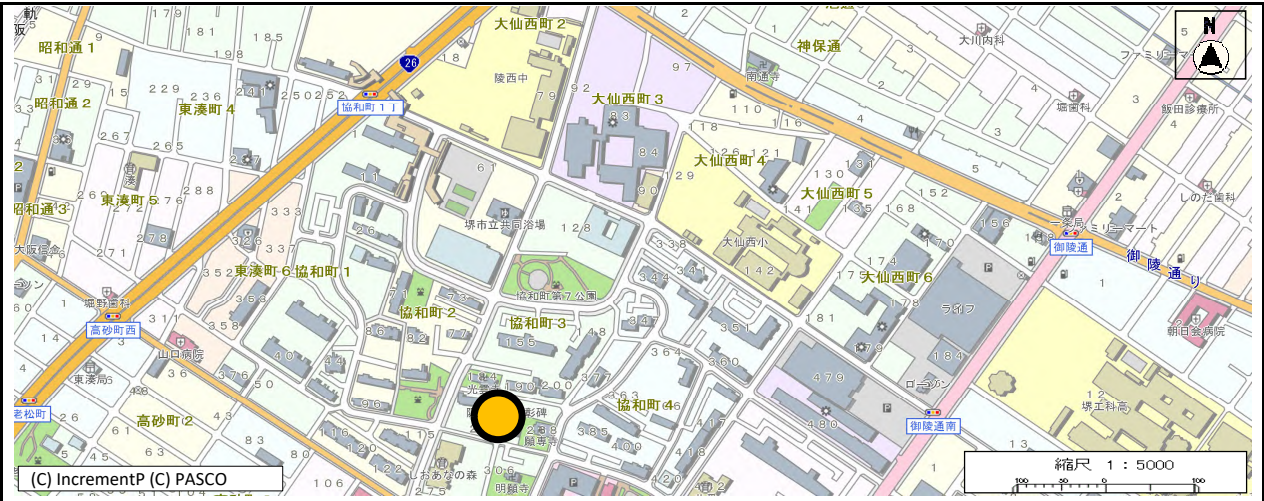
【8】バリアフリー

道等から出入口 までの経路確保	<input type="radio"/>	案内設備等	無	車いす使用者用便房	有	オストメイト対応便房	無
エレベーター	有	車いす使用者用 駐車場	0 台	ベビーベッド	無	ベビーチェア	無

【9】環境負荷

年間エネルギー使用量	75 GJ	年間温室効果ガス排出量	3 t-CO2	建物延床面積1㎡あたりの 年間温室効果ガス排出量	4 kg-CO2/㎡
------------	-------	-------------	---------	-----------------------------	------------

【10】位置情報



【11】備考

施設カルテ

【1】基本情報

令和6年3月31日時点

施設名称	教育支援教室スプリングポート	施設分類	その他教育施設	施設番号	517-001
		併設施設	—		
所在地	堺区錦之町西2丁2-34	所管課	教育委員会事務局 教育センター 企画相談課		
開設年度	平成8年度				
根拠法令 又は 設置目的	教育基本法 義務教育の段階における普通教育に相当する教育の機会の確保等に関する法律				
運営形態	直営				
開館時間	9:00～17:30				
休館日	土、日、祝日及び年末年始				
アクセス	阪堺電気軌道「綾ノ町」より西に約150m				
駐車場	3 台				

【2】土地情報

敷地面積	2,540.85 m	用途地域等	近隣商業地域	建ぺい率	80	%
土地所有者	堺市			容積率	300	%
特記事項	「錦西公園」区域内					

【3】建物情報

No	棟用途	建築年	構造	階数	延床面積 (m ²)
1	遊戯室	1962	鉄骨造	平家建	234.29
2	校舎	1972	鉄骨造	地上2階建	508.00
3	校舎	1974	鉄骨造	平家建	180.00
4					
5					
6					
7					
8					
建物数	3 棟	建物延床面積合計	922.29 m ²	耐震化	実施済

【4】施設維持管理費（単位：千円）

支出		H31年度	R2年度	R3年度	R4年度	R5年度
	各年度合計	1,460	1,991	4,192	1,583	1,831
	委託料	697	736	774	882	976
	指定管理料	0	0	0	0	0
	修繕工事	75	525	2,651	0	165
	光熱水費	688	730	767	701	690
	その他	0	0	0	0	0

収入		H31年度	R2年度	R3年度	R4年度	R5年度
	各年度合計	19	29	30	30	27
	施設収入	19	29	30	30	27
	その他	0	0	0	0	0

市負担額 (支出－収入)	H31年度	R2年度	R3年度	R4年度	R5年度
	1,441	1,962	4,162	1,553	1,804

施設カルテ

【5】施設利用状況

年間開館日数	210	日	年間利用者数	3,648	人	1日あたり利用者	17	人
年間利用可能総数	210	コマ	年間利用数	210	コマ	稼働率	100.0	%

各室の利用状況

室名	定員	年間利用可能総数	年間利用数	稼働率
教育支援教室	— 人	210 コマ	210 コマ	100.0 %
	人	コマ	コマ	%
	人	コマ	コマ	%
	人	コマ	コマ	%
	人	コマ	コマ	%
	人	コマ	コマ	%
	人	コマ	コマ	%
	人	コマ	コマ	%
	人	コマ	コマ	%

【6】主な改修履歴

年度	改修内容（建物関連）	金額（千円）	年度	改修内容（設備関連）	金額（千円）
R3	適応指導教室スプリングポート遊戯棟外壁改修工事	2,186	R3	適応指導教室スプリングポート手洗器水栓改修工事	240
H28	適応指導関連施設内部改修外工事等	65,211	R3	適応指導教室スプリングポート樹木伐採工事	226
H27	適応指導関連施設耐震補強外工事	70,157			

【7】防災情報

避難所指定	—	防災備蓄用品	—
津波避難ビル指定	—	自家発電設備	—

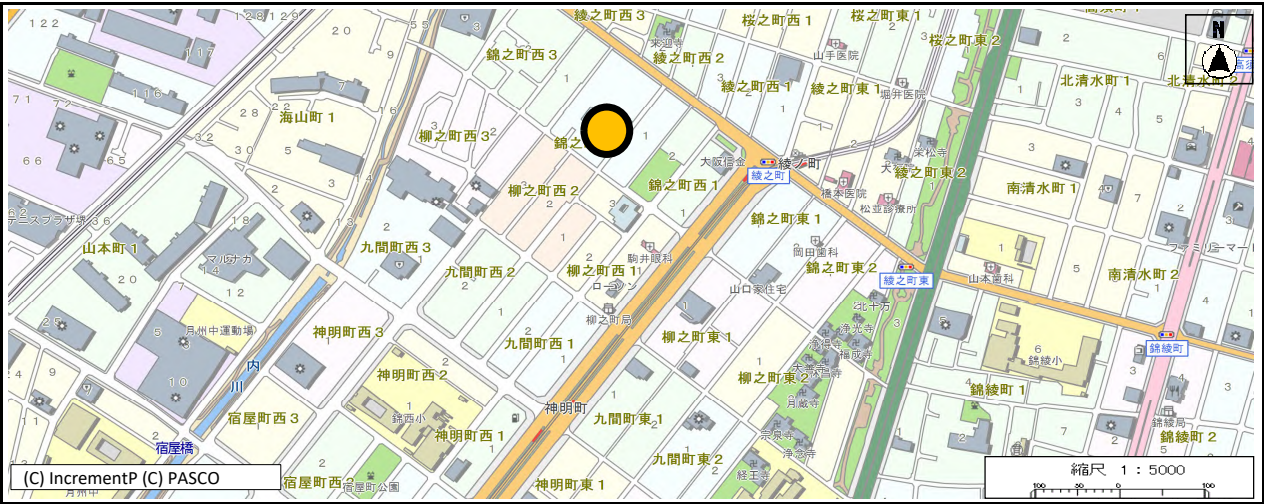
【8】バリアフリー

道等から出入口 までの経路確保	○	案内設備等	無	車いす使用者用便房	有	オストメイト対応便房	有		
エレベーター	無	車いす使用者用 駐車場	1 台	ベビーベッド	無	ベビーチェア	有	授乳室	無

【9】環境負荷

年間エネルギー使用量	137	GJ	年間温室効果ガス排出量	6	t-CO2	建物延床面積1㎡あたりの 年間温室効果ガス排出量	7	kg-CO2/㎡
------------	-----	----	-------------	---	-------	-----------------------------	---	----------

【10】位置情報



【11】備考

・錦西校区自治連合協議会が錦西コミュニティセンターとして一部使用 ・令和4年4月から教育支援教室スプリングポートに名称変更
--

施設カ ル テ

【1】基本情報

令和6年3月31日時点

施設名称	ソフィア・堺プラネタリウム (千の夢きらめく堺星空館)		施設分類	その他教育施設	施設番号	511-004
			併設施設	中文化会館・教育センター・中図書館・平和と人権資料館		
所在地	中区深井清水町1426 ソフィア・堺内		所管課	教育委員会事務局 教育センター 企画相談課		
開設年度	平成6年度					
根拠法令 又は 設置目的	堺市教育文化センター条例					
運営形態	指定管理					
開館時間	9:00～22:00					
休館日	月曜日（休日以外）、12月29日～1月4日					
アクセス	泉北高速鉄道「深井駅」より北西へ約800m					
駐車場	134 台	駐車料金	2,600 円			

【2】土地情報

敷地面積	12,111.46㎡	用途地域等	第一種住居地域	建ぺい率	60%
土地所有者	堺市			容積率	200%
特記事項					

【3】建物情報

No	棟用途	建築年	構造	階数	延床面積 (m ²)
1	会館	1994	鉄筋コンクリート造	地上6階 地下1階 塔屋1階	19,462.43
2					
3					
4					
5					
6					
7					
8					
建物数	1 棟	建物延床面積合計	19,462.43 m ²	耐震化	不要（新耐震）

【4】施設維持管理費（単位：千円）

支出		H31年度	R2年度	R3年度	R4年度	R5年度
	各年度合計	8,470	16,892	16,391	9,814	12,952
	委託料	0	0	0	0	88
	指定管理料	6,165	7,228	7,771	7,229	6,791
	修繕工事	482	8,363	7,319	552	0
	光熱水費	1,823	1,301	1,301	2,033	1,697
	その他	0	0	0	0	4,376

収入		H31年度	R2年度	R3年度	R4年度	R5年度
	各年度合計	0	0	0	0	0
	施設収入	0	0	0	0	0
	その他	0	0	0	0	0

市負担額 (支出－収入)	H31年度	R2年度	R3年度	R4年度	R5年度
	8,470	16,892	16,391	9,814	12,952

施設カルテ

【5】施設利用状況

年間開館日数	311 日	年間利用者数	38,108 人	1日あたり利用者	123 人
年間利用可能総数	1,626 コマ	年間利用数	1,626 コマ	稼働率	100.0 %

各室の利用状況

室名	定員	年間利用可能総数	年間利用数	稼働率
プラネタリウム室	140 人	1,586 コマ	1,586 コマ	100.0 %
天体観測室	120 人	22 コマ	22 コマ	100.0 %
	人	コマ	コマ	%
	人	コマ	コマ	%
	人	コマ	コマ	%
	人	コマ	コマ	%
	人	コマ	コマ	%
	人	コマ	コマ	%
	人	コマ	コマ	%

【6】主な改修履歴

年度	改修内容（建物関連）	金額（千円）	年度	改修内容（設備関連）	金額（千円）
			H23	プラネタリウムリニューアル	199,500

【7】防災情報

避難所指定	○	防災備蓄用品	○
津波避難ビル指定	—	自家発電設備	○

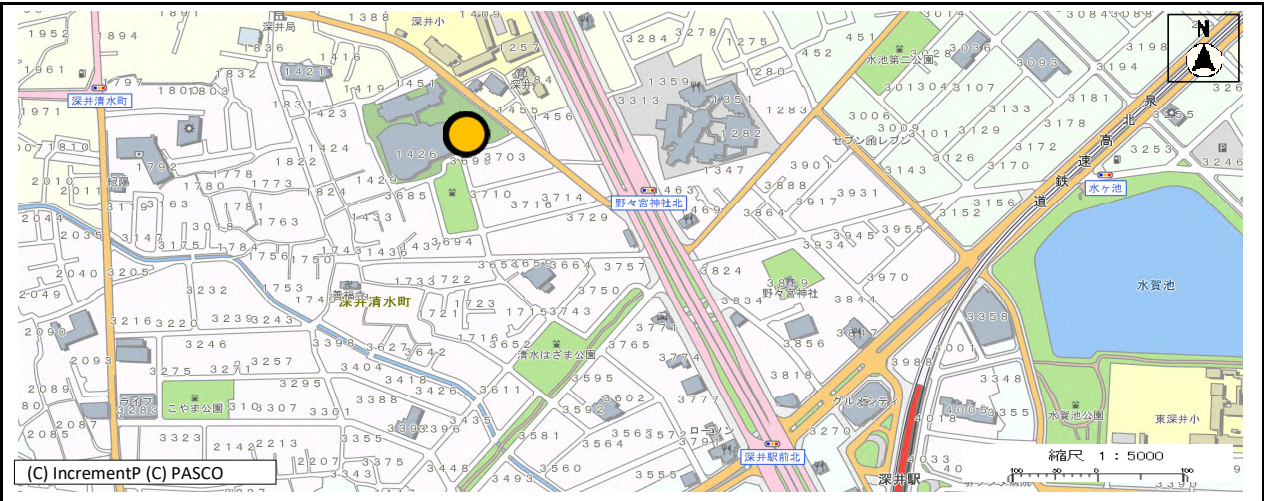
【8】バリアフリー

道等から出入口 までの経路確保		○	案内設備等		有	車いす使用者用便房		有	オストメイト対応便房		有		
エレベーター	有	車いす使用者用 駐車場		3	台	ベビーベッド		有	ベビーチェア		有	授乳室	有

【9】環境負荷

年間エネルギー使用量	— GJ	年間温室効果ガス排出量	— t-CO2	建物延床面積1㎡あたりの 年間温室効果ガス排出量	— kg-CO2/㎡
------------	------	-------------	---------	-----------------------------	------------

【10】位置情報



【11】備考

・環境負荷は、教育センターに集約

施設カルテ

【1】基本情報

令和6年3月31日時点

施設名称	美原こども館いわき		施設分類	その他教育施設	施設番号	501-610
			併設施設	—		
所在地	美原区太井674		所管課	教育委員会事務局 地域教育支援部 美原こども館		
開設年度	平成16年度					
根拠法令 又は 設置目的	堺市立美原こども館条例					
運営形態	直営					
開館時間	9:00～17:00					
休館日	月、火、祝日及び年末年始					
アクセス	南海バス「黒山」から北西に約430m					
駐車場	—	台	駐車料金	—	円	

【2】土地情報

敷地面積	654㎡	用途地域等	第二種中高層住居専用地域	建ぺい率	60%
土地所有者	堺市			容積率	200%
特記事項					

【3】建物情報

No	棟用途	建築年	構造	階数	延床面積 (m ²)
1	こども館	1982	鉄筋コンクリート造	平家建	295.18
2					
3					
4					
5					
6					
7					
8					
建物数	1 棟	建物延床面積合計	295.18 m ²	耐震化	不要（新耐震）

【4】施設維持管理費（単位：千円）

支出		H31年度	R2年度	R3年度	R4年度	R5年度
	各年度合計	792	1,406	2,595	3,021	1,866
	委託料	96	67	474	857	628
	指定管理料	0	0	0	0	0
	修繕工事	75	528	1582	1,591	583
	光熱水費	571	734	539	573	590
	その他	50	77	0	0	65

収入		H31年度	R2年度	R3年度	R4年度	R5年度
	各年度合計	0	0	0	0	0
	施設収入	0	0	0	0	0
	その他	0	0	0	0	0

市負担額 (支出－収入)	H31年度	R2年度	R3年度	R4年度	R5年度
	792	1,406	2,595	3,021	1,866

施設カルテ

【5】施設利用状況

年間開館日数	243 日	年間利用者数	5,385 人	1日あたり利用者	22 人
年間利用可能総数	— コマ	年間利用数	— コマ	稼働率	%

各室の利用状況

室名	定員	年間利用可能総数	年間利用数	稼働率
	人	コマ	コマ	%
	人	コマ	コマ	%
	人	コマ	コマ	%
	人	コマ	コマ	%
	人	コマ	コマ	%
	人	コマ	コマ	%
	人	コマ	コマ	%
	人	コマ	コマ	%
	人	コマ	コマ	%

【6】主な改修履歴

年度	改修内容（建物関連）	金額（千円）	年度	改修内容（設備関連）	金額（千円）

【7】防災情報

避難所指定	—	防災備蓄用品	—
津波避難ビル指定	—	自家発電設備	—

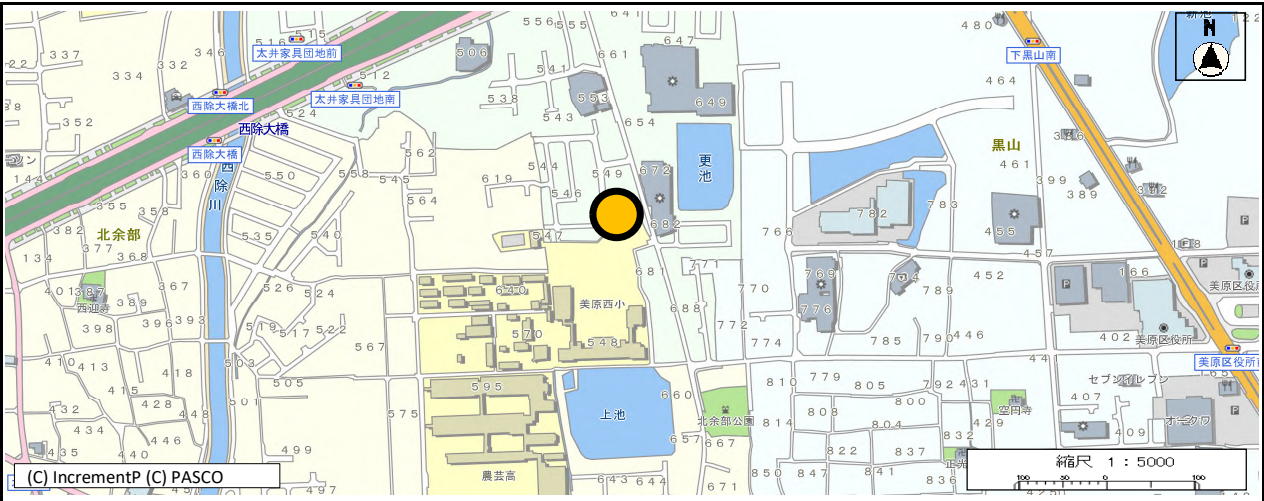
【8】バリアフリー

道等から出入口 までの経路確保	<input type="radio"/>	案内設備等	無	車いす使用者用便房	有	オストメイト対応便房	無
エレベーター	無	車いす使用者用 駐車場	0 台	ベビーベッド	無	ベビーチェア	無
						授乳室	無

【9】環境負荷

年間エネルギー使用量	63 GJ	年間温室効果ガス排出量	3 t-CO2	建物延床面積1㎡あたりの 年間温室効果ガス排出量	10 kg-CO2/㎡
------------	-------	-------------	---------	-----------------------------	-------------

【10】位置情報



【11】備考

--

施設カルテ

【1】基本情報 令和6年3月31日時点

施設名称	美原こども館やかみ			施設分類	その他教育施設	施設番号	501-612
				併設施設	—		
所在地	美原区大饗160-1			所管課	教育委員会事務局 地域教育支援部 美原こども館		
開設年度	平成16年度						
根拠法令 又は 設置目的	堺市立美原こども館条例						
運営形態	直営						
開館時間	9:00～17:00						
休館日	月、火、祝日及び年末年始						
アクセス	南海バス「大饗」から北に約50m						
駐車場	5	台	駐車料金				

【2】土地情報

敷地面積	1,767.50 m	用途地域等	第一種住居地域	建ぺい率	60 %
土地所有者	堺市			容積率	200 %
特記事項					

【3】建物情報

No	棟用途	建築年	構造	階数	延床面積 (m ²)
1	こども館	1983	鉄筋コンクリート造	平家建	436.25
2					
3					
4					
5					
6					
7					
8					
建物数	1 棟	建物延床面積合計	436.25 m ²	耐震化	不要（新耐震）

【4】施設維持管理費（単位：千円）

支出		H31年度	R2年度	R3年度	R4年度	R5年度
	各年度合計	2,847	2,310	1,978	2,086	1,665
	委託料	292	67	523	857	693
	指定管理料	0	0	0	0	0
	修繕工事	1594	1331	275	646	344
	光熱水費	911	837	1180	583	563
	その他	50	75	0	0	65

収入		H31年度	R2年度	R3年度	R4年度	R5年度
	各年度合計	0	0	0	0	0
	施設収入	0	0	0	0	0
	その他	0	0	0	0	0

市負担額 (支出－収入)	H31年度	R2年度	R3年度	R4年度	R5年度
	2,847	2,310	1,978	2,086	1,665

施設カルテ

【5】施設利用状況

年間開館日数	243 日	年間利用者数	9,210 人	1日あたり利用者	38 人
年間利用可能総数	— コマ	年間利用数	— コマ	稼働率	%

各室の利用状況

室名	定員	年間利用可能総数	年間利用数	稼働率
	人	コマ	コマ	%
	人	コマ	コマ	%
	人	コマ	コマ	%
	人	コマ	コマ	%
	人	コマ	コマ	%
	人	コマ	コマ	%
	人	コマ	コマ	%
	人	コマ	コマ	%
	人	コマ	コマ	%

【6】主な改修履歴

年度	改修内容（建物関連）	金額（千円）	年度	改修内容（設備関連）	金額（千円）
			R元	排水設備改修	4,832

【7】防災情報

避難所指定	—	防災備蓄用品	—
津波避難ビル指定	—	自家発電設備	—

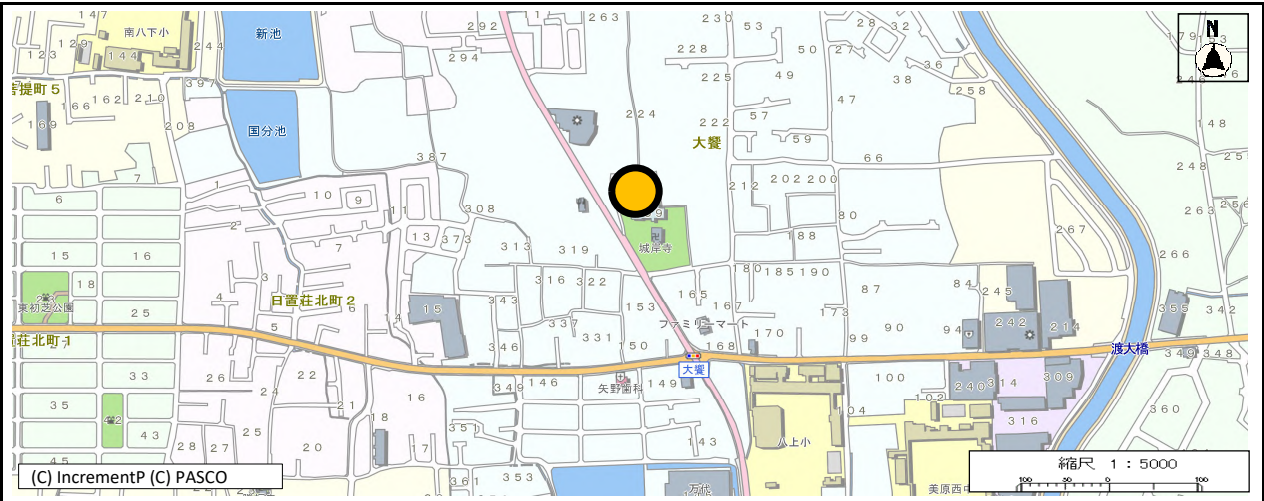
【8】バリアフリー

道等から出入口 までの経路確保	<input type="radio"/>	案内設備等	無	車いす使用者用便房	有	オストメイト対応便房	無
エレベーター	無	車いす使用者用 駐車場	0 台	ベビーベッド	無	ベビーチェア	無
						授乳室	無

【9】環境負荷

年間エネルギー使用量	81 GJ	年間温室効果ガス排出量	3 t-CO2	建物延床面積1㎡あたりの 年間温室効果ガス排出量	7 kg-CO2/㎡
------------	-------	-------------	---------	-----------------------------	------------

【10】位置情報



【11】備考

施設カルテ

【1】基本情報 令和6年3月31日時点

施設名称	美原こども館みはらきた			施設分類	その他教育施設	施設番号	501-611
				併設施設	—		
所在地	美原区真福寺51-6			所管課	教育委員会事務局 地域教育支援部 美原こども館		
開設年度	平成16年度						
根拠法令 又は 設置目的	堺市立美原こども館条例						
運営形態	直営						
開館時間	9:00～17:00						
休館日	月、火、祝日及び年末年始						
アクセス	南海バス「大保」から北東に約100m						
駐車場	2	台	駐車料金	0	円		

【2】土地情報

敷地面積	774.5	用途地域等	第一種住居地域	建ぺい率	60	%
土地所有者	堺市			容積率	200	%
特記事項						

【3】建物情報

No	棟用途	建築年	構造	階数	延床面積 (m ²)
1	こども館	1986	鉄筋コンクリート造	平家建	454.93
2					
3					
4					
5					
6					
7					
8					
建物数	1 棟	建物延床面積合計	454.93 m ²	耐震化	不要（新耐震）

【4】施設維持管理費（単位：千円）

支出		H31年度	R2年度	R3年度	R4年度	R5年度
	各年度合計	1,484	2,343	2,019	2,828	3,624
	委託料	100	253	497	878	605
	指定管理料	0	0	0	0	0
	修繕工事	334	1104	501	856	1,980
	光熱水費	1000	925	1021	1,094	974
	その他	50	61	0	0	65

収入		H31年度	R2年度	R3年度	R4年度	R5年度
	各年度合計	0	0	0	0	0
	施設収入	0	0	0	0	0
	その他	0	0	0	0	0

市負担額 (支出－収入)	H31年度	R2年度	R3年度	R4年度	R5年度
	1,484	2,343	2,019	2,828	3,624

施設カルテ

【5】施設利用状況

年間開館日数	243 日	年間利用者数	7,909 人	1日あたり利用者	33 人
年間利用可能総数	— コマ	年間利用数	— コマ	稼働率	%

各室の利用状況

室名	定員	年間利用可能総数	年間利用数	稼働率
	人	コマ	コマ	%
	人	コマ	コマ	%
	人	コマ	コマ	%
	人	コマ	コマ	%
	人	コマ	コマ	%
	人	コマ	コマ	%
	人	コマ	コマ	%
	人	コマ	コマ	%
	人	コマ	コマ	%

【6】主な改修履歴

年度	改修内容（建物関連）	金額（千円）	年度	改修内容（設備関連）	金額（千円）

【7】防災情報

避難所指定	—	防災備蓄用品	—
津波避難ビル指定	—	自家発電設備	—

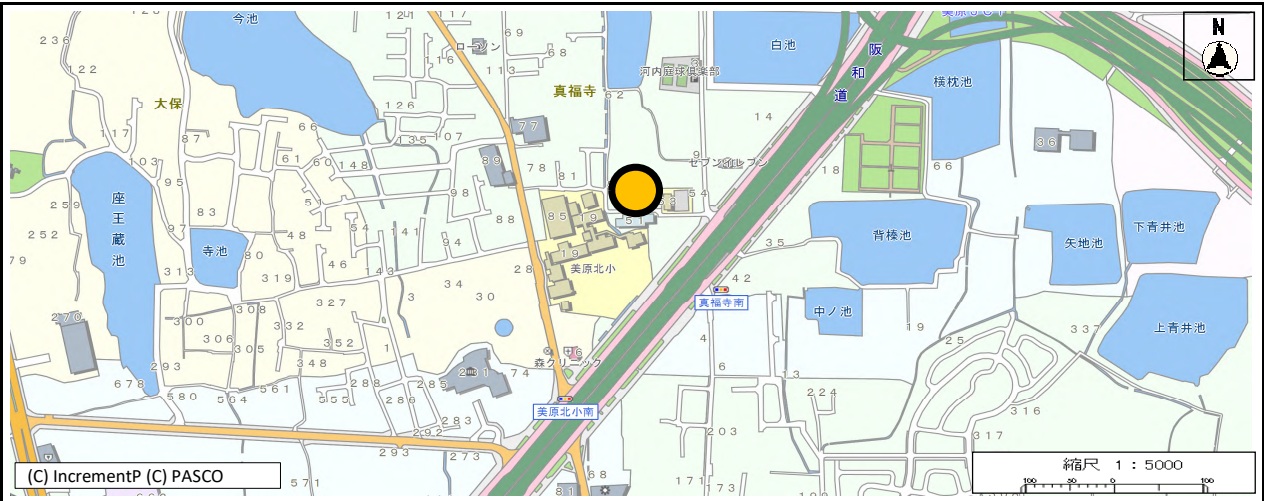
【8】バリアフリー

道等から出入口 までの経路確保	○	案内設備等		無		車いす使用者用便房		有		オストメイト対応便房		無		
エレベーター	無	車いす使用者用 駐車場		0 台		ベビーベッド		無		ベビーチェア		無	授乳室	無

【9】環境負荷

年間エネルギー使用量	236 GJ	年間温室効果ガス排出量	10 t-CO2	建物延床面積1㎡あたりの 年間温室効果ガス排出量	22 kg-CO2/㎡
------------	--------	-------------	----------	-----------------------------	-------------

【10】位置情報



【11】備考

--

施設カルテ

【1】基本情報 令和6年3月31日時点

施設名称	美原こども館ひらお		施設分類	その他教育施設	施設番号	501-609
			併設施設	—		
所在地	美原区平尾185		所管課	教育委員会事務局 地域教育支援部 美原こども館		
開設年度	平成16年度					
根拠法令 又は 設置目的	堺市立美原こども館条例					
運営形態	直営					
開館時間	9:00～17:00					
休館日	月、火、祝日及び年末年始					
アクセス	南海バス「菅生口」から北に約220m					
駐車場	—	台	駐車料金	—	円	

【2】土地情報

敷地面積	995.00	㎡	用途地域等	市街化調整区域（用途指定なし）	建ぺい率	60	%
土地所有者	堺市				容積率	200	%
特記事項							

【3】建物情報

No	棟用途	建築年	構造	階数	延床面積（㎡）	
1	こども館	1981	鉄筋コンクリート造	平家建	400.86	
2						
3						
4						
5						
6						
7						
8						
建物数	1棟	建物延床面積合計	400.86	㎡	耐震化	未実施

【4】施設維持管理費（単位：千円）

支出		H31年度	R2年度	R3年度	R4年度	R5年度
	各年度合計	1,651	1,162	2,528	3,054	2,966
	委託料	227	297	1579	1,999	1,745
	指定管理料	0	0	0	0	0
	修繕工事	677	69	185	253	369
	光熱水費	747	734	764	802	775
	その他	0	62	0	0	77

収入		H31年度	R2年度	R3年度	R4年度	R5年度
	各年度合計	0	0	0	0	0
	施設収入	0	0	0	0	0
	その他	0	0	0	0	0

市負担額 （支出－収入）	H31年度	R2年度	R3年度	R4年度	R5年度
	1,651	1,162	2,528	3,054	2,966

施設力ルテ

【5】施設利用状況

年間開館日数	243 日	年間利用者数	3,796 人	1日あたり利用者	16 人
年間利用可能総数	— コマ	年間利用数	— コマ	稼働率	%

各室の利用状況

[illegible]

【6】主な改修履歴

年度	改修内容（建物関連）	金額（千円）	年度	改修内容（設備関連）	金額（千円）

【7】防災情報

避難所指定	—	防災備蓄用品	—
津波避難ビル指定	—	自家発電設備	—

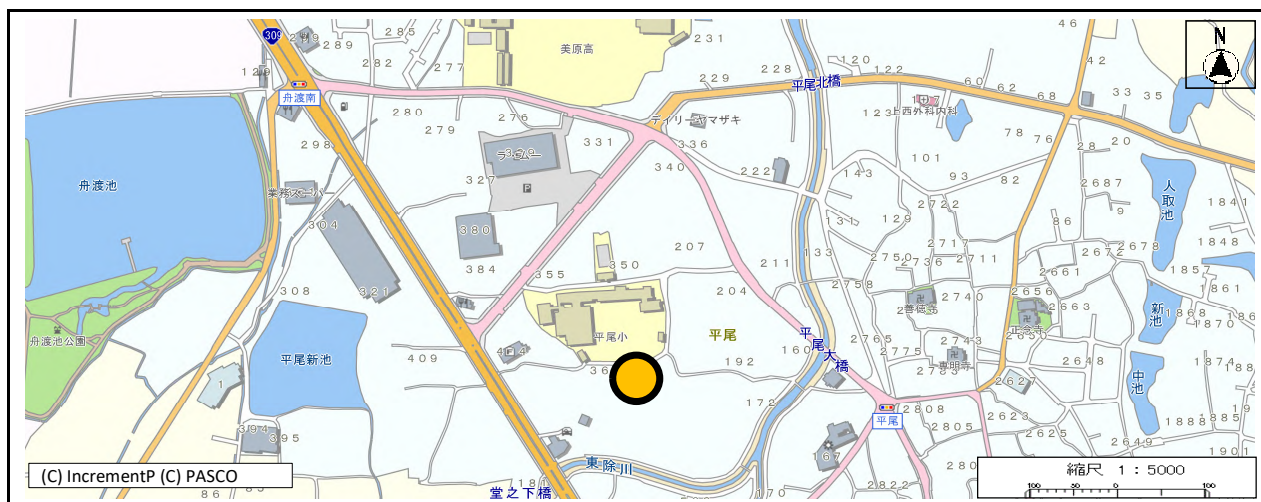
【8】バリアフリー

道等から出入口 までの経路確保	○	案内設備等	有	車いす使用者用便房	有	オストメイト対応便房	無		
エレベーター	無	車いす使用者用 駐車場	0 台	ベビーベッド	無	ベビーチェア	無	授乳室	無

【9】環境負荷

年間エネルギー使用量	168	GJ	年間温室効果ガス排出量	7	t-CO2	建物延床面積1㎡あたりの 年間温室効果ガス排出量	17	kg-CO2/㎡
------------	-----	----	-------------	---	-------	-----------------------------	----	----------

【10】位置情報



【11】備考

--