

## 4 区役所一覽

堺区役所（平成12年4月1日支所開設）

【区域人口：148,164人】【区域面積：23.65km<sup>2</sup>】

所在地	堺区南瓦町3-1（本庁舎内）	
電話番号	企画総務課	228-7403
	（堺区選挙管理委員会事務局）	228-7263
	（教育・就学相談）	228-0292
	自治推進課	228-7082
	（美化担当）	228-7624
		（住民票担当）228-6934
	市民課	（戸籍担当）228-7419
		（旅券事務担当）228-3940
	保険年金課	228-7413
	堺保健福祉総合センター	
	生活援護第一課	228-7498
	生活援護第二課	228-7498
	地域福祉課	
	（地域福祉係）	228-7477
	（介護保険係）	228-7520
	子育て支援課	
	（子育て給付係）	222-4800
（相談支援係）	228-7023	
堺保健センター		
（堺区甲斐町東3-2-6	238-0123	
保健医療センター内）		
ちぬが丘保健センター		
（堺区協和町3-128-4）	241-6484	



区域の協働のまちづくり方針	<p>～ 『もののはじまり何でも堺』 21世紀の町衆文化の創造をめざして ～</p> <p><b>区域の特色・資源</b></p> <p>●町衆文化の心意気が息づくまち 堺区では、中世に形成された環濠を中心として自由闊達な町衆文化が築かれました。現在でも、まちに住む人々、商いをする人々が主体となった自治都市の気風が脈々と受け継がれ、区民が主体となった歴史文化の伝承活動、防犯・防災活動、環境美化活動などが活発に取り組まれています。</p> <p>●世界に誇る歴史・文化の継承 堺区には、世界遺産である百舌鳥古墳群、旧環濠都市など世界に誇る歴史的・文化的資源が息づいており、これらを次世代へと継承していくことが求められています。</p> <p><b>堺区の魅力あるまちづくり</b></p> <p>■都心地域の活性化と賑わい創出 堺区は、都心部や臨海部において、本市の重要なまちづくり事業が数多くあり、まちの賑わいの創出に向けた取り組みが進められています。区域においても、課題の解決に向けた区民協働の取り組みを推進していきます。</p> <p>■まちかどの魅力の発掘と歴史・文化の伝承 堺の歴史的・文化的資源を高齢者から子どもたちへ継承するとともに、堺区の暮らしに息づくまちかどの歴史的資源を発掘・活用し、埋もれつつある歴史・文化の宝に多くの人々の共有財産として光をあてながら、町衆が培った自治の精神を次世代へとつなげる21世紀の町衆文化の創造をめざします。</p>	

（次頁へ続く）

所管区域	<p>遠里小野町各丁、砂道町各丁、高須町各丁、北清水町各丁、南清水町各丁、錦綾町各丁、北庄町各丁、南庄町各丁、香ヶ丘町各丁、今池町各丁、浅香山町各丁、北向陽町各丁、中向陽町各丁、南向陽町各丁、北花田口町各丁、南花田口町各丁、北瓦町各丁、中瓦町各丁、南瓦町、北田出井町各丁、中田出井町各丁、南田出井町各丁、田出井町、東雲西町各丁、北三国ヶ丘町各丁、中三国ヶ丘町各丁、南三国ヶ丘町各丁、七道東町、七道西町、並松町、北旅籠町東各丁、北旅籠町西各丁、桜之町東各丁、桜之町西各丁、綾之町東各丁、綾之町西各丁、錦之町東各丁、錦之町西各丁、柳之町東各丁、柳之町西各丁、九間町東各丁、九間町西各丁、神明町東各丁、神明町西各丁、宿屋町東各丁、宿屋町西各丁、材木町東各丁、材木町西各丁、車之町東各丁、車之町西各丁、櫛屋町東各丁、櫛屋町西 1 丁、戎之町東各丁、戎之町西各丁、熊野町東各丁、熊野町西各丁、市之町東各丁、市之町西各丁、甲斐町東各丁、甲斐町西各丁、大町東各丁、大町西各丁、宿院町東各丁、宿院町西各丁、中之町東各丁、中之町西各丁、寺地町東各丁、寺地町西各丁、少林寺町東各丁、少林寺町西各丁、新在家町東各丁、新在家町西各丁、南旅籠町東各丁、南旅籠町西各丁、南半町東各丁、南半町西各丁、戎島町各丁、北波止町、栄橋町各丁、竜神橋町各丁、住吉橋町各丁、大浜北町各丁、大浜中町各丁、大浜南町各丁、大浜西町、神南辺町各丁、海山町各丁、山本町各丁、三宝町各丁、鉄砲町、南島町各丁、松屋町各丁、松屋大和川通各丁、緑町各丁、大仙町、大仙中町、大仙西町各丁、榎元町各丁、向陵東町各丁、向陵中町各丁、向陵西町各丁、北安井町、中安井町各丁、南安井町各丁、翁橋町各丁、新町、三国ヶ丘御幸通、東湊町各丁、西湊町各丁、御陵通、神保通、旭通、京町通、文珠橋通、八千代通、幸通、一条通、二条通、三条通、四条通、五条通、六条通、七条通、陵西通、中永山園、東永山園、西永山園、北丸保園、南丸保園、賑町各丁、協和町各丁、高砂町各丁、老松町各丁、昭和通各丁、菅原通各丁、春日通各丁、八幡通各丁、楠町各丁、柏木町各丁、神石市之町、石津町各丁、石津北町、百舌鳥夕雲町各丁、東上野芝町 1 丁、旭ヶ丘北町各丁、旭ヶ丘中町各丁、旭ヶ丘南町各丁、緑ヶ丘北町各丁、緑ヶ丘中町各丁、緑ヶ丘南町各丁、南陵町各丁、霞ヶ丘町各丁、出島町各丁、出島海岸通各丁、出島浜通、出島西町、塩浜町、築港南町、築港八幡町、永代町各丁、五月町、北半町東、北半町西、匠町</p> <p>(匠町は、平成 20 年 11 月 1 日から所管区域となった。)</p>
------	--

中区役所（平成4年4月1日支所開設）

【区域人口：122,022人】【区域面積：17.88km<sup>2</sup>】

所在地	中区深井沢町 2470-7	
電話番号	企画総務課 (中区選挙管理委員会事務局) 270-8181 自治推進課 270-8154 (地域美化) 270-8175 市民課 270-8183 保険年金課 270-8189 中保健福祉総合センター 生活援護課 270-8191 地域福祉課 270-8195 (介護保険係) 270-8197 子育て支援課 270-0550 中保健センター 270-8100	
構造	鉄骨鉄筋コンクリート造 地上4階 地下1階	
面積	敷地面積：8,659m <sup>2</sup> 建築面積：1,749m <sup>2</sup> 延床面積：7,484m <sup>2</sup> (市税の窓口・社会福祉法人堺市社会福祉協議会中区事務所・中基幹型包括支援センター・中区障害者基幹相談支援センターを含む)	
区域の協働のまちづくり方針	<p style="text-align: center;">～ 地域力と協働力ですすめるまちづくり ～</p> <p><b>区域の特色・資源</b></p> <p>●<b>陶器川水系の貴重な自然と伝統が息づくまち</b>                  中区は、市域の中央部にあり、都心部からつながる市街地と泉北ニュータウンの間に位置しています。陶器川や水賀池などの河川やため池など多様な水辺空間に恵まれ、南部の陶器川水系には貴重な自然環境が残されています。また、中南部は都市型農業により、豊かな田園空間が広がっています。地域拠点である泉北高速鉄道深井駅を中心に住宅市街地が広がり、堺市教育文化センター(ソフィア・堺)や大阪府立大学が立地しています。                  行基が築いた史跡土塔や、御坊山古墳などの歴史文化資源を有し、南部の陶器地区では、古墳時代から平安時代にかけて須恵器が生産され、日本最大の生産地として栄えました。また、全国でも高いシェアを誇る注染・和晒や堺緞通といった伝統産業が受け継がれ、地域に根付いています。                  地域ではだんじりや、ふとん太鼓など伝統的な祭りを通してコミュニティ形成が図られており、区民が主体となって取り組むまちづくり活動を展開しています。</p> <p><b>中区の魅力あるまちづくり</b></p> <p>■<b>地域力・協働力の高いまちの実現</b>                  中区が蓄積してきた協働の推進に向けた取り組みを基礎として、さらなる協働のまちづくりを推進します。推進体制の確立や、協働のための環境整備に重点的に取り組み、まちづくりへの幅広い市民参加を促すとともに、市民と行政の協働や、市民相互の協働を推進します。それによって、自分たちの地域の課題を自分たちで解決し、地域の魅力を創る「地域力」と、さまざまなまちづくりの主体がそれぞれの特性を活かし、ともにまちづくりに取り組む「協働力」を高めます。2つの力をまちづくりの推進力として、さまざまな人や組織が世代や地域を越えてつながり、水と緑の貴重な自然、脈々と受け継がれてきた豊かな歴史文化を礎に、みんなが活躍する、活力あふれるまちの実現をめざします。</p>	

(次頁へ続く)

(前頁の続き)

所管区域	学園町、毛穴町、八田寺町(40-1～3を除く)、堀上町、八田北町、八田南之町、八田西町各丁、深井北町、深井中町、深井東町、深井清水町、深井水池町、深井沢町、深井畑山町、土塔町、土師町各丁、大野芝町、新家町、榎葉、小阪、東八田、平井、伏尾、東山、陶器北、見野山、上之、福田、田園、辻之、深阪各丁、宮園町、小阪西町、高蔵寺
------	---

東区役所（平成9年4月1日支所開設）

【区域人口：84,541人】【区域面積：10.49km<sup>2</sup>】

所在地	東区日置荘原寺町195-1		
電話番号	企画総務課	287-8100	
	(東区選挙管理委員会事務局)	287-8200	
	(東区教育相談窓口)	287-8109	
	自治推進課	287-8122	
	市民課	287-8102	
	保険年金課	287-8108	
	東保健福祉総合センター		
	生活援護課	287-8110	
	地域福祉課	287-8112	
	子育て支援課	287-8198	
東保健センター	287-8120		
構造	鉄骨鉄筋コンクリート造 地下1階 地上4階		
面積	敷地面積：7,882m <sup>2</sup> 建築面積：2,379m <sup>2</sup> 延床面積：8,117m <sup>2</sup> (東老人福祉センター・市税の窓口・社会福祉法人堺市社会福祉協議会東区事務所・東基幹型包括支援センター・東区障害者基幹相談支援センターを含む)		
区域の協働のまちづくり方針	<p style="text-align: center;">～ 水・緑と調和し、安全・安心な暮らしをともにつくるまち ～</p> <p><b>区域の特色・資源</b></p> <p>●<b>大都市近郊の住宅地と自然環境が共存するまち</b> 東区は、南海高野線沿線の4駅を中心に住宅地が広がっており、主に地域生活の拠点となっている地域です。また、田畑やため池など昔ながらの田園風景を残す場所も多く、豊かな自然環境と住宅地が共存しています。</p> <p>●<b>活発な地域活動と区民協働による独自の取り組み</b> 東区内では、自治会をはじめNPO法人やボランティアによる市民活動が活発であり安全・安心のまちづくりに積極的に取り組んでいます。 また、子育てや芸術に関する取り組みが区民協働で積極的に行われており、まちづくりに対する住民意識が高い区域となっています。</p>		


(次頁へ続く)

(前頁の続き)

区域の協働のまちづくり方針	<p style="border: 1px solid black; display: inline-block; padding: 2px;">東区の魅力あるまちづくり</p> <p><b>■水と緑にふれあう暮らしやすいまち</b></p> <p>東区は、水や緑に囲まれた良好な自然環境を残す地域です。地球温暖化をはじめとする環境問題が重要視されるなか、自然環境の保全・再生・創出に取り組み、住民一人ひとりが、地域の暮らしと環境を楽しみ、感動を共有し、誇りを持てるまちづくりをめざします。また、暮らしの拠点として、誰もが安心して住み続けられるよう、安全・安心なまちを構築し、それを次世代へつなげていくことが重要です。</p> <p>災害、犯罪および事故からの安全確保や、保健・医療、福祉などの面から、健康に住み続けられる人に優しいまちづくりをめざします。また、人と人とのつながりのなかで暮らしの安心を醸成していくために、連帯・交流によって、区民相互に安心感をもたらすまちづくりを推進します。</p>
所管区域	菩提町各丁、野尻町、石原町各丁、八下町各丁、引野町各丁、日置荘西町各丁、日置荘北町、日置荘北町各丁、日置荘原寺町、日置荘田中町、北野田、南野田、高松、丈六、西野、関茶屋、中茶屋、草尾、大美野、白鷺町各丁

西区役所（平成8年4月1日支所開設）

【区域人口：135,019人】【区域面積：28.62 km<sup>2</sup>】

所在地	西区鳳東町6-600																											
電話番号	<table border="0"> <tr> <td>企画総務課</td> <td>275-1901</td> </tr> <tr> <td>(西区選挙管理委員会事務局)</td> <td></td> </tr> <tr> <td>(西区教育・健全育成相談窓口)</td> <td>343-5080</td> </tr> <tr> <td>自治推進課</td> <td>275-1902</td> </tr> <tr> <td>(地域美化係)</td> <td>275-1924</td> </tr> <tr> <td>市民課</td> <td>275-1903</td> </tr> <tr> <td>保険年金課</td> <td>275-1909</td> </tr> <tr> <td>西保健福祉総合センター</td> <td></td> </tr> <tr> <td>生活援護課</td> <td>275-1911</td> </tr> <tr> <td>地域福祉課</td> <td>275-1918</td> </tr> <tr> <td>(介護保険係)</td> <td>275-1912</td> </tr> <tr> <td>子育て支援課</td> <td>343-5020</td> </tr> <tr> <td>西保健センター</td> <td>271-2012</td> </tr> </table>		企画総務課	275-1901	(西区選挙管理委員会事務局)		(西区教育・健全育成相談窓口)	343-5080	自治推進課	275-1902	(地域美化係)	275-1924	市民課	275-1903	保険年金課	275-1909	西保健福祉総合センター		生活援護課	275-1911	地域福祉課	275-1918	(介護保険係)	275-1912	子育て支援課	343-5020	西保健センター	271-2012
企画総務課	275-1901																											
(西区選挙管理委員会事務局)																												
(西区教育・健全育成相談窓口)	343-5080																											
自治推進課	275-1902																											
(地域美化係)	275-1924																											
市民課	275-1903																											
保険年金課	275-1909																											
西保健福祉総合センター																												
生活援護課	275-1911																											
地域福祉課	275-1918																											
(介護保険係)	275-1912																											
子育て支援課	343-5020																											
西保健センター	271-2012																											
構造	鉄骨鉄筋コンクリート造 地上7階 地下1階																											
面積	敷地面積：9,295m <sup>2</sup> 建築面積：3,855m <sup>2</sup> 延床面積：13,181m <sup>2</sup> (西老人福祉センター・西文化会館・市税の窓口・社会福祉法人堺市社会福祉協議会西区事務所・西基幹型包括支援センター・西区障害者基幹相談支援センターを含む)																											

(次頁へ続く)

区域の協働のまちづくり方針	<p>～安全・安心を軸として 子どもから高齢者まで コミュニティを活かしたまちづくり～</p> <p><b>区域の特色・資源</b></p> <p>●水・海・緑のまち</p> <p>西区は、浜寺水路、石津川や百済川などの河川、鶴田池や万崎池などのため池など、多様な水辺空間を有しています。また、「名松 100 選」にも選ばれた約 5,000 本の松が見られる浜寺公園や、福泉地域の田園などの自然が多く見られます。</p> <p>西区の西部は大阪湾に面しており、臨海部には重化学工業など大規模な工場が集積しています。一方で、臨海部の堺第 7-3 区にあるみなと堺グリーンひろばには、野球場や運動ひろば、芝生ひろばなどが整備され、晴れた日には淡路島や明石海峡大橋も望遠できます。</p> <p>●歴史と文化</p> <p>西区では、履中天皇陵古墳、文殊塚古墳などの古墳群、近畿地方の代表的な弥生遺跡である四ツ池遺跡のほか、国の登録有形文化財となった南海線浜寺公園駅及び諏訪ノ森駅西駅舎のような歴史的建造物もあります。そのほかにも、多くの由緒ある寺社など歴史・文化資源がたくさんあります。</p> <p>●住民主体の積極的なコミュニティ活動</p> <p>西区では、防犯・防災活動や環境美化活動、地域福祉活動など、西区自治連合協議会をはじめとして、住民主体でのコミュニティを活かしたまちづくり活動が盛んに行われています。</p> <p><b>西区の魅力あるまちづくり</b></p> <p>～ひと・まち・資源がつながり 笑顔かがやく まち 西区～</p> <p>■まちの資源をつなげて活かす賑わいのあるまち</p> <p>西区は南北に広く、歴史・文化・自然などさまざまな資源が多く存在しています。安全で安心して暮らせる生活基盤のもと、それぞれを関連づけ、熱い思いをもった人を“つなげて”、賑わいを創出し、まちを活性化させていきます。</p> <p>■みんなで創る安全・安心のまち</p> <p>誰もが明るく安心して暮らしていけるようなまちを築いていくためには、「みんなのまちはみんなで守る」という視点に立つことが必要です。高齢者の経験・知識・能力を活用するなどして、地域コミュニティのますますの活性化を図り、子どもから高齢者までみんなでまちを創り、安全・安心のまちづくりを進めていきます。</p> <p>■みんなで支え合い“地域の子”を育む</p> <p>次世代を担う子どもを地域全体で育むため、人と人との“つながり”を増やし、互いに支え合いながら、安心して暮らせるまちで、よりよい教育環境を醸成させることのできるまちづくりを進めていきます。</p>
所管区域	石津ヶ丘、北条町各丁、浜寺船尾町東各丁、浜寺船尾町西各丁、浜寺諏訪森町東各丁、浜寺諏訪森町中各丁、浜寺諏訪森町西各丁、浜寺石津町東各丁、浜寺石津町中各丁、浜寺石津町西各丁、浜寺南町各丁、浜寺元町各丁、浜寺昭和町各丁、浜寺公園町各丁、石津西町、築港新町各丁、築港浜寺町、築港浜寺西町、鳳北町各丁、鳳南町各丁、鳳東町各丁、鳳西町各丁、鳳中町各丁、平岡町、堀上緑町各丁、八田寺町（40-1～3）、津久野町各丁、下田町、神野町各丁、鶴田町、上野芝町各丁、上野芝向ヶ丘町各丁、宮下町、家原寺町各丁、上、太平寺（南区の区域を除く。）、草部、小代（292-1）、原田、菱木各丁、山田各丁

南区役所（平成7年10月1日支所開設）

【区域人口：139,104人】【区域面積：40.39 km<sup>2</sup>】

所在地	南区桃山台1-1-1	
電話番号	企画総務課 (南区選挙管理委員会事務局)	290-1800
	泉ヶ丘市民センター (南区茶山台1丁7-1)	294-0120
	自治推進課	290-1803
	(地域美化担当)	290-1815
	市民課	290-1802
	保険年金課	290-1808
	南保健福祉総合センター	
	生活援護課	290-1810
	地域福祉課	290-1812
	子育て支援課	290-1744
南保健センター	293-1222	
構造	鉄骨鉄筋コンクリート造 地上4階 地下1階	
面積	敷地面積：8,483m <sup>2</sup> 建築面積：2,151m <sup>2</sup> 延床面積：7,869m <sup>2</sup> (市税の窓口・社会福祉法人堺市社会福祉協議会南区事務所・南基幹型包括支援センター・堺市障害者就業生活支援センター「エマリス南」・南区障害者基幹相談支援センター・JOBステーション南サテライトを含む)	
区域の協働のまちづくり方針	～ 自然とふれあい 人と人とのつながりを大切にするまち ～	
	<b>区域の特色・資源</b>	
	<p>●<b>丘陵部の豊かな自然環境と農空間、優れた住環境の存在</b>                  南部丘陵は豊かな自然や農空間が存在しており、堺市の「緑のシンボルエリア」となっています。計画的に造成された泉北ニュータウンには、公園・緑地と一体となった良好な住環境が形成されています。</p>	
	<p>●<b>活発な地域活動と区民参加による先進的な取り組み</b>                  NPO法人が多く組織されているなど、地域活動が活発であり、また、区民主体・区民参加による積極的なまちづくり活動が進められています。</p>	
	<b>南区の魅力あるまちづくり</b>	
<p>■<b>地域力の高揚 ～人と人がつながる元気なまち～</b>                  子どもから高齢者まで、様々な人と人が交流し、元気で住み続けたいまちをめざします。</p>		
<p>■<b>暮らしやすいまちの創造 ～安全・安心に暮らせるまち～</b>                  居住魅力を向上し、快適な住宅・住環境づくりを進めるなど、誰もが安全・安心して暮らせるまちをめざします。</p>		
<p>■<b>持続可能なまちづくり ～南区の魅力を活かし発展するまち～</b>                  南区特有の豊かな自然環境や農空間と歴史文化を活かし、南区ならではの魅力あるまちをめざします。</p>		




(次頁へ続く)

(前頁の続き)

区域の協働のまちづくり方針	<p><b>■区民と区役所の協働 ～パートナーシップですすめるまちづくり～</b>          誰もが主体的な役割分担のもと、様々な課題を自分たちで解決できるまちづくりをめざします。</p>
所管区域	<p>片蔵、豊田、泉田中、梅、富蔵、釜室、畑、逆瀬川、鉢ヶ峯寺、大庭寺、小代（292-1を除く）、太平寺（508-5、696-2～5、724-1・3、725-1、726-1、727、728、728-1、729、730、731、732、733-1・2、735、786-3）、稲葉各丁、高尾各丁、三木閉、野々井、美木多上、檜尾、大森、別所、宮山台各丁、竹城台各丁、若松台各丁、茶山台各丁、三原台各丁、高倉台各丁、晴美台各丁、槇塚台各丁、和田、岩室、土佐屋台、深阪南、和田東、桃山台各丁、原山台各丁、庭代台各丁、御池台各丁、赤坂台各丁、鴨谷台各丁、城山台各丁、新檜尾台各丁</p>

北区役所（平成12年4月1日支所開設）

【区域人口：159,716人】【区域面積：15.60km<sup>2</sup>】

所在地	北区新金岡町5-1-4		
電話番号	<p>企画総務課          (北区選挙管理委員会事務局) 258-6706          (教育・就学相談) 258-6748          新金岡市民センター 252-2712          (北区新金岡町4-1-8)          自治推進課 258-6779          (地域美化担当) 258-6865          市民課 258-6713          保険年金課 258-6743          北保健福祉総合センター          生活援護課 258-6751          地域福祉課 258-6771          (介護保険係) 258-6651          子育て支援課 258-6621          (地域子育て支援センター) 251-1512          北保健センター 258-6600</p>		
構造	鉄筋コンクリート造 地下1階 地上5階 塔屋1階		
面積	敷地面積：4,756m <sup>2</sup> 建築面積：3,311m <sup>2</sup> 延床面積：12,452m <sup>2</sup> (北図書館・市税の窓口・社会福祉法人堺市社会福祉協議会北区事務所・北基幹型包括支援センター・北区障害者基幹相談支援センターを含む)		
区域の協働のまちづくり方針	<p style="text-align: center;">～ 歴史文化と子どもの夢が あふれるまちづくり ～</p> <p><b>区域の特色・資源</b></p> <p><b>●生活利便性が高く、子どもや子育て世代が多いまち</b>          北区には複数の鉄道網や東西・南北の道路網が整備され、駅周辺や幹線道路沿線に大規模商業施設が立地し、生活の利便性の高いまちとなっています。そのため、比較的若い層が多く居住し、出生数も他区に比べ一番多くなっています。</p>		

(次頁へ続く)




(前頁の続き)

区域の協働のまちづくり方針	<p>●<b>歴史文化が受け継がれているまち</b></p> <p>北区には、いたすけ古墳、御廟山古墳、ニサンザイ古墳があり、古代の歴史を今に伝えていています。また、竹内街道、長尾街道、西高野街道が通っており、その沿道には神社・寺院が多く見られ、百舌鳥八幡宮のふとん太鼓、金岡町盆踊り大会などの伝統行事が地域に受け継がれています。</p>
区域の協働のまちづくり方針	<p><b>北区の魅力あるまちづくり</b></p> <p>■<b>子どもや子育て世代と地域がつながるまちづくりの推進</b></p> <p>まちづくりの次の世代を担う子どもや子育て世代が多いという北区の特徴を踏まえ、地域ぐるみの子育て支援や世代間交流の取り組みを積極的に進めることにより、地域とのつながりを育て、次の世代の定着を図っていきます。</p> <p>■<b>様々な人たちと地域とのつながりを育てる地域活動の推進</b></p> <p>北区では、健康・福祉や防犯・防災、環境・美化など様々な分野で地域活動が行われています。このような地域活動を通じて、地域とのつながりが生み出されることから、様々な人たちの参加が望まれます。</p> <p>このため、北区に住む様々な人たちが生きがいを持って、生き生きと地域活動に参加できるような取り組みを積極的に進めることにより、地域活動を活発にしていきます。</p>
所管区域	<p>中百舌鳥町各丁、百舌鳥梅北町各丁、百舌鳥梅町各丁、百舌鳥本町各丁、東上野芝町2丁、百舌鳥陵南町各丁、百舌鳥赤畑町各丁、百舌鳥西之町各丁、金岡町、長曾根町、黒土町、大豆塚町各丁、新堀町各丁、船堂町各丁、北花田町各丁、奥本町各丁、常磐町各丁、東浅香山町各丁、宮本町、北長尾町各丁、中長尾町各丁、南長尾町各丁、蔵前町各丁、野遠町、中村町、南花田町、八下北、新金岡町各丁、東雲東町各丁、東三国ヶ丘町各丁</p>

美原区役所（平成17年2月1日支所開設）

【区域人口：37,915人】【区域面積：13.20k㎡】

所在地	美原区黒山 167-1																			
電話番号	<table border="0"> <tr> <td>企画総務課 (美原区選挙管理委員会事務局) (教育・就学相談窓口)</td> <td>363-9311</td> </tr> <tr> <td>自治推進課</td> <td>340-5511</td> </tr> <tr> <td>市民課</td> <td>363-9312</td> </tr> <tr> <td>保険年金課</td> <td>363-9313</td> </tr> <tr> <td>美原保健福祉総合センター</td> <td>363-9314</td> </tr> <tr> <td>生活援護課</td> <td>363-9315</td> </tr> <tr> <td>地域福祉課</td> <td>363-9316</td> </tr> <tr> <td>子育て支援課</td> <td>341-6411</td> </tr> <tr> <td>美原保健センター (美原区黒山 782-11)</td> <td>362-8681</td> </tr> </table>	企画総務課 (美原区選挙管理委員会事務局) (教育・就学相談窓口)	363-9311	自治推進課	340-5511	市民課	363-9312	保険年金課	363-9313	美原保健福祉総合センター	363-9314	生活援護課	363-9315	地域福祉課	363-9316	子育て支援課	341-6411	美原保健センター (美原区黒山 782-11)	362-8681	
企画総務課 (美原区選挙管理委員会事務局) (教育・就学相談窓口)	363-9311																			
自治推進課	340-5511																			
市民課	363-9312																			
保険年金課	363-9313																			
美原保健福祉総合センター	363-9314																			
生活援護課	363-9315																			
地域福祉課	363-9316																			
子育て支援課	341-6411																			
美原保健センター (美原区黒山 782-11)	362-8681																			
構造	鉄筋コンクリート造 地下1階 地上6階																			
面積	敷地面積：8,815㎡ 建築面積：3,096㎡ 延床面積：9,446㎡(美原文化会館・市税の窓口・社会福祉法人堺市社会福祉協議会美原区事務所・美原基幹型包括支援センターを含む)																			

(次頁へ続く)

区域の協働のまちづくり方針	<p style="text-align: center;">～ 地域でつながり 次世代へつなげる美原のまちづくり ～</p> <p><b>区域の特色・資源</b></p> <p>● <b>豊かな歴史・文化と田園風景のあるまち</b> 美原区の歴史は古く、24領の鉄製甲冑が出土した黒姫山古墳をはじめ、中世の鑄造技術者集団「河内鑄物師」のふるさととしても知られています。また、農村地帯を基調にした地域として、今なお都市圏に珍しい田園や集落、里山が残っており、菅生地区における植木生産をはじめ、まちの緑化に貢献しています。</p> <p>● <b>子どもが健やかに育ち、人と人のつながりがあるまち</b> 美原区には、黒山、平尾、美原北、八上、美原西、さつき野の6つの小学校区があります。校区ごとに、青少年健全育成やスポーツ振興、防犯、交通安全、美化活動、自主防災組織活動など、多岐にわたる住民自治活動が取り組まれています。特に青色防犯パトロール隊、子ども見守り隊、子ども110番の家、青少年犯罪防止パトロールなどは、PTAや自治会、各種団体、ボランティアグループなどが中心となって盛んに活動しています。また、美原区では、他区にない消防団や女性防火クラブが、活発に活動しています。</p> <p><b>美原区の魅力あるまちづくり</b></p> <p>■ <b>美原都市拠点中心核の整備</b> 美原都市拠点では、美原区域の中心核として、南河内地域や奈良県中心部との結節点としての役割を果たすのにふさわしい機能向上が図られ、さらに商業施設立地に向けた市民主体のまちづくりが進められています。また、防災に関する中核拠点施設として、地域総合防災力の向上を図るとともに、大規模災害に対する緊急の対応や災害対応力の向上を推進するため、(仮称)堺市総合防災センターの整備に取り組んでいます。</p> <p>■ <b>田園風景と農業のあるまちづくり</b> 美原区には、田畑をはじめとする緑地空間などが多く残っています。これらを背景に、地産地消をテーマとして区民自らが立ち上げた「美原朝市」や、古代米の特産品開発などをめざす「古代米プロジェクト」など、美原区の農業を伝える活動が積極的に取り組まれています。 今後も、区域の特色・資源を生かしながら自然環境と調和のとれた都市機能を持つまちづくりをめざします。</p>
	所管区域