

4 区役所一覽

堺区役所（平成12年4月1日支所開設）

【区域人口：148,801人】【区域面積：23.66km²】

所在地	堺区南瓦町3-1（本庁舎内）	
電話番号	企画総務課	228-7403
	（堺区選挙管理委員会事務局）	228-7263
	（教育・就学相談）	228-0292
	自治推進課	228-7082
	（美化担当）	228-7624
		（住民票担当）228-6934
	市民課	（戸籍担当）228-7419
		（旅券事務担当）228-3940
	保険年金課	228-7413
	堺保健福祉総合センター	
	生活援護第一課	228-7498
	生活援護第二課	228-7498
	地域福祉課	
	（地域福祉係）	228-7477
	（介護保険係）	228-7520
	子育て支援課	
	（子育て給付係）	222-4800
	（相談支援係）	228-7023
	堺保健センター	
	（堺区甲斐町東3-2-6 保健医療センター内）	238-0123
* 令和3年10月11日～ 堺区南瓦町3-1 （市役所敷地内）		
ちぬが丘保健センター （堺区協和町3-128-4）	241-6484	
* 令和3年10月10 日で廃止 （堺保健センターとちぬが丘保健 センターは令和3年10月11日に 市役所敷地内に移転統合）		




（次頁へ続く）

区域における基本計画	<p style="text-align: center;">堺区チャレンジ (Challenge) プラン 2021-2025 ～区民と共に新たなステージへ～</p> <p>堺区の将来像 「恵まれた歴史と文化を誇りに、地域の力で居住の魅力と活力を生み出す堺区」</p> <p>◆基本方針1 堺区の魅力が世代を超えて伝えられ、郷土愛が育まれていること</p> <ul style="list-style-type: none">●施策1-1 歴史文化に触れる機会を創出し、魅力を伝える意識を醸成します●施策1-2 新たな魅力発信ツールを活用し、誇りに繋げる環境を整備します <p>◆基本方針2 人と人とのつながりが地域を支え、活力が生み出されていること</p> <ul style="list-style-type: none">●施策2-1 若い世代の地域参加を促進し、地域コミュニティを活性化します●施策2-2 多様なコミュニティ活動を応援し、人と地域の繋がりを支えます <p>◆基本方針3 おもてなしの精神で笑顔が溢れ、誰もが堺区に満足していること</p> <ul style="list-style-type: none">●施策3-1 思いやり豊かな職員育成に努め、信頼される区役所をめざします●施策3-2 堺らしい「おもてなし」の精神で、来訪者に優しい堺区をめざします <p>◆基本方針4 すべての人が生涯にわたって、安全・安心に住み続けていること</p> <ul style="list-style-type: none">●施策4-1 多様な主体の連携を促し、強靱でしなやかな防災体制を築きます●施策4-2 地域全体での見守り活動を促進し、安全安心な堺区をめざします
所管区域	<p>遠里小野町各丁、砂道町各丁、高須町各丁、北清水町各丁、南清水町各丁、錦綾町各丁、北庄町各丁、南庄町各丁、香ヶ丘町各丁、今池町各丁、浅香山町各丁、北向陽町各丁、中向陽町各丁、南向陽町各丁、北花田口町各丁、南花田口町各丁、北瓦町各丁、中瓦町各丁、南瓦町、北田出井町各丁、中田出井町各丁、南田出井町各丁、田出井町、東雲西町各丁、北三国ヶ丘町各丁、中三国ヶ丘町各丁、南三国ヶ丘町各丁、七道東町、七道西町、並松町、北旅籠町東各丁、北旅籠町西各丁、桜之町東各丁、桜之町西各丁、綾之町東各丁、綾之町西各丁、錦之町東各丁、錦之町西各丁、柳之町東各丁、柳之町西各丁、九間町東各丁、九間町西各丁、神明町東各丁、神明町西各丁、宿屋町東各丁、宿屋町西各丁、材木町東各丁、材木町西各丁、車之町東各丁、車之町西各丁、櫛屋町東各丁、櫛屋町西1丁、戎之町東各丁、戎之町西各丁、熊野町東各丁、熊野町西各丁、市之町東各丁、市之町西各丁、甲斐町東各丁、甲斐町西各丁、大町東各丁、大町西各丁、宿院町東各丁、宿院町西各丁、中之町東各丁、中之町西各丁、寺地町東各丁、寺地町西各丁、少林寺町東各丁、少林寺町西各丁、新在家町東各丁、新在家町西各丁、南旅籠町東各丁、南旅籠町西各丁、南半町東各丁、南半町西各丁、戎島町各丁、北波止町、栄橋町各丁、竜神橋町各丁、住吉橋町各丁、大浜北町各丁、大浜中町各丁、大浜南町各丁、大浜西町、神南辺町各丁、海山町各丁、山本町各丁、三宝町各丁、鉄砲町、南島町各丁、松屋町各丁、松屋大和川通各丁、緑町各丁、大仙町、大仙中町、大仙西町各丁、榎元町各丁、向陵東町各丁、向陵中町各丁、向陵西町各丁、北安井町、中安井町各丁、南安井町各丁、翁橋町各丁、新町、三国ヶ丘御幸通、東湊町各丁、西湊町各丁、御陵通、神保通、旭通、京町通、文珠橋通、八千代通、幸通、一条通、二条通、三条通、四条通、五条通、六条通、七条通、陵西通、中永山園、東永山園、西永山園、北丸保園、南丸保園、賑町各丁、協和町各丁、高砂町各丁、老松町各丁、昭和通各丁、菅原通各丁、春日通各丁、八幡通各丁、楠町各丁、柏木町各丁、神石市之町、石津町各丁、石津北町、百舌鳥夕雲町各丁、東上野芝町1丁、旭ヶ丘北町各丁、旭ヶ丘中町各丁、旭ヶ丘南町各丁、緑ヶ丘北町各丁、緑ヶ丘中町各丁、緑ヶ丘南町各丁、南陵町各丁、霞ヶ丘町各丁、出島町各丁、出島海岸通各丁、出島浜通、出島西町、塩浜町、築港南町、築港八幡町、永代町各丁、五月町、北半町東、北半町西、匠町</p> <p style="text-align: right;">(匠町は、平成20年11月1日から所管区域となった。)</p>

中区役所（平成4年4月1日支所開設）

【区域人口：122,022人】【区域面積：17.88km²】

所在地	中区深井沢町 2470-7	
電話番号	企画総務課 (中区選挙管理委員会事務局) 270-8181 自治推進課 (地域美化) 270-8154 市民課 270-8183 保険年金課 270-8189 中保健福祉総合センター 生活援護課 270-8191 地域福祉課 (介護保険係) 270-8195 子育て支援課 270-0550 中保健センター 270-8100	

構造	鉄骨鉄筋コンクリート造 地上4階 地下1階	
面積	敷地面積：8,659m ² 建築面積：1,749m ² 延床面積：7,484m ² (市税の窓口・社会福祉法人堺市社会福祉協議会中区事務所・中基幹型包括支援センター・中区障害者基幹相談支援センターを含む)	

中区地域計画	～ 共感と協働で現代から次世代へ ～ 中区では、10年先（2030年）を見据えた中区の将来像や2025年までの今後5年間の区政運営の基本的な方向性について、中区で暮らし、働き、地域活動を担うみなさんと共有することで、現在直面している、また、近い将来直面するであろう様々な地域課題の解決に共に取り組む、持続可能な社会の実現をめざして、中区地域計画を策定し、同計画に基づいて区政運営や事業実施を行っています。	
	<p>中区のめざす将来像 ～みんなが安心を感じ、魅力をつなぎ、活力を生む～ 成長の歩みを止めない中区</p> <p>人口の減少や高齢化の進行などの厳しい社会情勢の中でも、現状に満足してとどまることなく、昨日より今日を、今日より明日をよりよくするために進み続ける地域をめざします。</p> <p>●めざす将来像を構成する要素</p> <p>○3つの基本要素</p> <p>本計画において、中區がめざす将来像を構成する、最も基本的な要素として、「安心」「魅力」「活力」の3つを定めています。これらの3つの要素が切れめなくつながりながら満たされていくことで、めざす将来像である「成長の歩みを止めない中区」として歩み続けていくことができると考えます。</p> <p>■安心 中區に暮らす人たちが、自らの生活の基盤に「安心」感を抱き、安全であることを実感することで、様々な活動に精力的に取り組むことができます。</p> <p>■魅力 中區が有する様々な資源を活用し、区の「魅力」をより多くの人に伝えていくことで、中區に暮らす人は中區民であることを誇りに思い、区外からは中區を訪れたいと思うようになります。</p> <p>■活力 中區に暮らす人たちや、中區で活動する団体が「活力」に満ちあふれ、様々な行動を行っていくことで、中區全体が活性化し、より強いマンパワー（人間力）を生み出すことができます。</p>	


(次頁へ続く)

(前頁の続き)

<p>中区地域 計画</p>	<p>○7つの分野別要素 3つの基本要素の下に、それらを構成する7つの分野別要素を設定することで、施策や取組方針、関連するSDGsのゴールなどを把握しやすいよう分類しています。</p> <table border="1" data-bbox="391 338 1460 824"> <tr> <td data-bbox="391 338 927 824"> <p>■子育て ・子育て世代を地域全体で支援する環境整備 ・子どもの健やかな学び・育ちの確保</p> <p>■福祉 ・高齢者・障害者福祉の充実 ・セーフティネットの保証と自立支援</p> <p>■安全 ・地域防災力の向上 ・犯罪や事故のない暮らしの実現</p> <p>■環境 ・緑にあふれる清潔な街並みの維持 ・省エネルギー化・省資源化の推進による循環型地域社会の実現</p> </td> <td data-bbox="927 338 1460 824"> <p>■歴史文化 ・歴史的な魅力の再発見 ・文化・芸術活動の振興</p> <p>■健康 ・それぞれに合った健康増進習慣の確立 ・健康を支える地域社会の構築</p> <p>■交流 ・地域課題解決力の強化 ・区民間交流の推進</p> </td> </tr> </table>	<p>■子育て ・子育て世代を地域全体で支援する環境整備 ・子どもの健やかな学び・育ちの確保</p> <p>■福祉 ・高齢者・障害者福祉の充実 ・セーフティネットの保証と自立支援</p> <p>■安全 ・地域防災力の向上 ・犯罪や事故のない暮らしの実現</p> <p>■環境 ・緑にあふれる清潔な街並みの維持 ・省エネルギー化・省資源化の推進による循環型地域社会の実現</p>	<p>■歴史文化 ・歴史的な魅力の再発見 ・文化・芸術活動の振興</p> <p>■健康 ・それぞれに合った健康増進習慣の確立 ・健康を支える地域社会の構築</p> <p>■交流 ・地域課題解決力の強化 ・区民間交流の推進</p>
<p>■子育て ・子育て世代を地域全体で支援する環境整備 ・子どもの健やかな学び・育ちの確保</p> <p>■福祉 ・高齢者・障害者福祉の充実 ・セーフティネットの保証と自立支援</p> <p>■安全 ・地域防災力の向上 ・犯罪や事故のない暮らしの実現</p> <p>■環境 ・緑にあふれる清潔な街並みの維持 ・省エネルギー化・省資源化の推進による循環型地域社会の実現</p>	<p>■歴史文化 ・歴史的な魅力の再発見 ・文化・芸術活動の振興</p> <p>■健康 ・それぞれに合った健康増進習慣の確立 ・健康を支える地域社会の構築</p> <p>■交流 ・地域課題解決力の強化 ・区民間交流の推進</p>		
<p>所管区域</p>	<p>学園町、毛穴町、八田寺町(40-1～3を除く)、堀上町、八田北町、八田南之町、八田西町各丁、深井北町、深井中町、深井東町、深井清水町、深井水池町、深井沢町、深井畑山町、土塔町、土師町各丁、大野芝町、新家町、檜葉、小阪、東八田、平井、伏尾、東山、陶器北、見野山、上之、福田、田園、辻之、深阪各丁、宮園町、小阪西町、高蔵寺</p>		

東区役所（平成9年4月1日支所開設）

【区域人口：84,968人】【区域面積：10.49km²】

所在地	東区日置荘原寺町 195-1		
電話番号	企画総務課 (東区選挙管理委員会事務局) (東区教育相談窓口)	287-8100 287-8200 287-8109	
	自治推進課	287-8122	
	市民課	287-8102	
	保険年金課	287-8108	
	東保健福祉総合センター		
	生活援護課	287-8110	
	地域福祉課 (介護保険係)	287-8112 287-8123	
	子育て支援課	287-8198	
	東保健センター	287-8120	
構造	鉄骨鉄筋コンクリート造 地下1階 地上4階		
面積	敷地面積：7,882m ² 建築面積：2,379m ² 延床面積：8,117m ² (東老人福祉センター・市税の窓口・社会福祉法人堺市社会福祉協議会東区事務所・東基幹型包括支援センター・東区障害者基幹相談支援センターを含む)		
区域の協働のまちづくり方針	<p style="text-align: center;">～ 「まち」の主役は私たち みんながつながる パートナーシップの推進 ～</p> <p>区域の特色・資源</p> <p>●大都市近郊の住宅地と自然環境が共存するまち 東区は、南海高野線沿線の4駅を中心に住宅地が広がっており、主に地域生活の拠点となっている地域です。また、田畑やため池など昔ながらの田園風景を残す場所も多く、豊かな自然環境と住宅地が共存しており、継続居住意向の高いまちとなっています。</p> <p>●活発な地域活動 東区内では、自治会により防災、防犯、福祉、美化・清掃など多岐にわたる活動が活発に行われており、安全・安心な暮らしをつくる役割を担っています。また、さまざまな分野で活動する市民活動団体による取り組みも積極的に進められています。</p>		


(次頁へ続く)

(前頁の続き)

区域の協働のまちづくり方針	<p>東区の魅力あるまちづくり</p> <p>■健やかに暮らせる、安全・安心なまち 災害時などの緊急時や日常の防犯、事故などからの安全確保に加えて、福祉や健康増進の取組を充実させ、みんなで支えあいながら、すべての人が自分らしく暮らせる環境の形成をめざします。</p> <p>■人と人がつながり、賑わいのあるまち 区民、各種団体、事業所、行政などがそれぞれの役割を担いながら情報共有し、パートナーシップを築いて、人と人がつながる賑わいの創出をめざします。</p> <p>■水と緑と暮らしが調和するまち 東区固有の自然環境や良好な景観の保全に努めるとともに、区民が日々の暮らしの中で地球温暖化などの環境問題について学び、環境にやさしい活動や行動につながる取組を推進します。</p> <p>■歴史・文化をつむぎ、育むまち 地域で息づく歴史的資源や暮らしの中で生まれた地域の伝統を大切に守りながら次世代に継承し、また区民のさまざまな芸術・文化活動を支援して、歴史と文化を育むことをめざします。</p>
所管区域	菩提町各丁、野尻町、石原町各丁、八下町各丁、引野町各丁、日置荘西町各丁、日置荘北町、日置荘北町各丁、日置荘原寺町、日置荘田中町、北野田、南野田、高松、丈六、西野、関茶屋、中茶屋、草尾、大美野、白鷺町各丁

西区役所（平成8年4月1日支所開設）

【区域人口：134,941人】【区域面積：28.62 km²】

所在地	西区鳳東町6-600		
電話番号	企画総務課 (西区選挙管理委員会事務局)		275-1901
	(西区教育・健全育成相談窓口)		343-5080
	自治推進課 (地域美化係)		275-1902 275-1924
	市民課		275-1903
	保険年金課		275-1909
	西保健福祉総合センター		
	生活援護課		275-1911
	地域福祉課 (介護保険係)		275-1918 275-1912
	子育て支援課		343-5020
	西保健センター	271-2012	
構造	鉄骨鉄筋コンクリート造 地上7階 地下1階		
面積	敷地面積：9,295m ² 建築面積：3,855m ² 延床面積：13,181m ² (西老人福祉センター・西文化会館・市税の窓口・社会福祉法人堺市社会福祉協議会西区事務所・西基幹型包括支援センター・西区障害者基幹相談支援センターを含む)		
区域の協働のまちづくり方針	<p style="text-align: center;">～西区みらい指針～</p> <p>区域の特色・資源</p> <p>●水・海・緑のまち 西区は、浜寺水路、石津川や百済川などの河川、鶴田池や万崎池などのため池など、多様な水辺空間を有しています。また、「名松100選」にも選ばれた約5,000本の松が見られる浜寺公園や、福泉地域の田園などの自然が多く見られます。 西区の西部は大阪湾に面しており、臨海部には重化学工業など大規模な工場が集積しています。一方で、臨海部の堺第7-3区にあるみなと堺グリーンひろばには、野球場や運動ひろば、芝生ひろばなどが整備され、晴れた日には淡路島や明石海峡大橋も望遠できます。</p> <p>●歴史と文化 西区では、履中天皇陵古墳、文殊塚古墳などの古墳群、近畿地方の代表的な弥生遺跡である四ツ池遺跡のほか、国の登録有形文化財となった南海線浜寺公園駅及び諏訪ノ森駅西駅舎のような歴史的建造物もあります。そのほかにも、多くの由緒ある寺社など歴史・文化資源がたくさんあります。</p> <p>●住民主体の積極的なコミュニティ活動 西区では、防犯・防災活動や環境美化活動、地域福祉活動など、西区自治連合協議会をはじめとして、住民主体でのコミュニティを活かしたまちづくり活動が盛んに行われています。</p>		

(次頁へ続く)

区域の協働のまちづくり方針	<p style="text-align: center;">西区の魅力あるまちづくり</p> <p style="text-align: center;">～ひと・まち・資源がつながり 笑顔かがやく まち 西区～</p> <p>■～歴史・文化・自然を活かしたにぎわいのあるまち～ まちの資源をつないで活かす</p> <p>西区のまちの魅力を上向き、にぎわいを創出するためには、歴史、文化、自然などの豊かな資源を活用し、それぞれを関連づけて“つないで”いくことや、西区内外の熱い思いをもった人の“つながり”を作ることが重要です。そのために、西区の魅力を共有できるよう ICT（情報通信技術）の活用など効果的な情報発信に取り組みます。</p> <p>■～誰からも愛され、安全で住みよいまち～ 安全・安心のまちをみんなで創る</p> <p>すべての人が安全で安心して暮らしていくためには、「みんなのまちはみんなで守る」という視点に立つことが必要です。地域コミュニティの活性化を図り、人とまちの“つながり”を強め、自然災害をはじめ、犯罪や交通事故、新たな感染症等からまちを守る取組みを進めます。また、子ども・高齢者・障がい者などすべての人がいきいきと健やかに暮らせるよう、地域ネットワークの構築を進めます。</p> <p>■～西区の次世代を担う子どもを育むまち～ みんなで支え合い“地域の子”を育む</p> <p>明るく暮らしやすい西区を将来へと引き継ぐためには、次世代を担う子どもたちを地域全体で育み、まちに愛着と誇りを持ってもらうことが重要です。人と人との“つながり”を増やし、互いに支え合いながら、子どもの豊かな人間性、主体性、生きる力を育む環境をつくります。</p>
所管区域	石津ヶ丘、北条町各丁、浜寺船尾町東各丁、浜寺船尾町西各丁、浜寺諏訪森町東各丁、浜寺諏訪森町中各丁、浜寺諏訪森町西各丁、浜寺石津町東各丁、浜寺石津町中各丁、浜寺石津町西各丁、浜寺南町各丁、浜寺元町各丁、浜寺昭和町各丁、浜寺公園町各丁、石津西町、築港新町各丁、築港浜寺町、築港浜寺西町、鳳北町各丁、鳳南町各丁、鳳東町各丁、鳳西町各丁、鳳中町各丁、平岡町、堀上緑町各丁、八田寺町（40-1～3）、津久野町各丁、下田町、神野町各丁、鶴田町、上野芝町各丁、上野芝向ヶ丘町各丁、宮下町、家原寺町各丁、上、太平寺（南区の区域を除く。）、草部、小代（292-1）、原田、菱木各丁、山田各丁

南区役所（平成7年10月1日支所開設）

【区域人口：139,104人】【区域面積：40.39 km²】

所在地	南区桃山台1-1-1	
電話番号	総務課 (南区選挙管理委員会事務局)	290-1800
	区政企画室	290-1805
	泉ヶ丘市民センター (南区茶山台1丁7-1)	294-0120
	自治推進課	290-1803
	(地域美化担当)	290-1815
	市民課	290-1802
	保険年金課	290-1808
	南保健福祉総合センター	
	生活援護課	290-1810
	地域福祉課	290-1812
	子育て支援課	290-1744
	南保健センター	293-1222
構造	鉄骨鉄筋コンクリート造 地上4階 地下1階	
面積	敷地面積：8,483m ² 建築面積：2,151m ² 延床面積：7,869m ² (市税の窓口・社会福祉法人堺市社会福祉協議会南区事務所・南基幹型包括支援センター・堺市障害者就業生活支援センター「エマリス南」・南区障害者基幹相談支援センター・JOBステーション南サテライトを含む)	
区域の協働のまちづくり方針	<p style="text-align: center;">～ 自然とふれあい 人と人とのつながりを大切にする都市（まち） ～</p> <p>区域の特色・資源</p> <p>●緑空間 樹木や草地、農地など緑に覆われている面積が7区のうち最大であり、農業の一大産地となっています。また、泉北ニュータウンは、大規模な計画的市街地として整備されており、歩行者、自転車専用の「緑道」が駅と居住地、公園や近隣センターなどを結び、緑豊かで快適な住環境を有しています。</p> <p>●歴史文化 宝の桜井神社拝殿や須恵器の窯跡、無形民俗文化財「上神谷のこおどり」など、貴重な歴史文化資源を数多く有しています。</p> <p>●教育・子育て関連施設の集積 健康分野をはじめとした様々な学部をもつ複数の大学があります。さらに、新たな大学等が開設予定であり、健康・スポーツ・栄養・福祉といった分野の学術研究の発展が今後大きく期待されます。また、主要3駅それぞれに図書館、泉ヶ丘駅には子どもの豊かな遊びと文化創造の拠点施設である「堺市立ビッグバン」などが立地しており、豊かな教育・子育て環境を形成しています。</p>	



(次頁へ続く)

(前頁の続き)

区域の協働のまちづくり方針	<p>南区の魅力あるまちづくり</p> <p>■ひとが絆を結び、安全・安心で快適に暮らすことができる都市(まち) すべての人が、互いの多様性を尊重して認め合い、安心して共に生きることのできる環境をめざします。</p> <p>■ひとがいきいきと輝き、健やかに成長することができる都市(まち) いきいきと自分らしく生きることのできるよう、環境の形成や取組の充実をめざします。</p> <p>■ひとが未来へと紡ぎ、魅力と誇りを育むことができる都市(まち) 未来に向けて、南区の緑空間や歴史文化の地域資源の保全、活用及び継承を進める一方、先端技術の進展を踏まえ、多様な都市機能を備えたすべての人にとってやさしい空間を創造し発信します。</p>
所管区域	片蔵、豊田、泉田中、榎、富蔵、釜室、畑、逆瀬川、鉢ヶ峯寺、大庭寺、小代(292-1を除く)、太平寺(508-5、696-2～5、724-1・3、725-1、726-1、727、728、728-1、729、730、731、732、733-1・2、735、786-3)、稲葉各丁、高尾各丁、三木閉、野々井、美木多上、檜尾、大森、別所、宮山台各丁、竹城台各丁、若松台各丁、茶山台各丁、三原台各丁、高倉台各丁、晴美台各丁、槇塚台各丁、和田、岩室、土佐屋台、深阪南、和田東、桃山台各丁、原山台各丁、庭代台各丁、御池台各丁、赤坂台各丁、鴨谷台各丁、城山台各丁、新檜尾台各丁

北区役所（平成12年4月1日支所開設）

【区域人口：159,471人】【区域面積：15.60km²】

所在地	北区新金岡町5-1-4	
電話番号	企画総務課 （北区選挙管理委員会事務局） 258-6706 （教育・就学相談） 258-6748 新金岡市民センター 252-2712 （北区新金岡町4-1-8） 自治推進課 258-6779 （地域美化担当） 258-6865 市民課 258-6713 保険年金課 258-6743 北保健福祉総合センター 生活援護課 258-6751 地域福祉課 258-6771 （介護保険係） 258-6651 子育て支援課 258-6621 （地域子育て支援センター） 251-1512 北保健センター 258-6600	
構造	鉄筋コンクリート造 地下1階 地上5階 塔屋1階	
面積	敷地面積：4,756m ² 建築面積：3,311m ² 延床面積：12,452m ² （北図書館・市税の窓口・社会福祉法人堺市社会福祉協議会北区事務所・北基幹型包括支援センター・北区障害者基幹相談支援センターを含む）	
区民協働での地域共創の方向性	<p style="text-align: center;">～いろんな「たのしい」でつながる街・北区～</p> <p>区域の特性・資源</p> <p>●住環境に大きな強みがあり、子どもや子育て世代が多い 北区は大阪メトロ御堂筋線が区域を南北に、南海高野線が西から南東に走るなど大阪都市部へのアクセスが良好です。また、大阪四大緑地の一つである大泉緑地などの憩いの場となる様々な公園があるなど、住環境に大きな強みがあります。そのため、7区の中でも出生数や生産年齢人口（15歳から64歳）が多くなっています。</p> <p>●古墳、文化財、伝統行事、自然などの資源が多い 北区には、世界遺産「百舌鳥・古市古墳群」の主要な構成資産である「御廟山古墳」、「いたすけ古墳」、「ニサンザイ古墳」などの古墳があり、「竹内街道」「西高野街道」「長尾街道」の三街道が通り、街道沿いには旧所名跡が点在しています。他にも、百舌鳥八幡宮のふとん太鼓、金岡町盆踊り大会などの伝統行事、大和川や農地などの自然といった、多くの資源があります。</p>	



（次頁へ続く）

(前頁の続き)

区民協働 での地域 共創の方 向性	<p>基本方針</p> <p>■ みんなで作る安全・安心の街 地域防犯力を高め、犯罪のない都市環境の実現に取り組みます。また、防災リテラシーを高め、自助、共助、公助の観点を踏まえて災害に強い地域の実現に取り組みます。</p> <p>■ みんなに関わる子育ての街 地域との関わりの中で子どもが様々な体験を通して心身ともに健やかに育つ環境を創出します。また、子育て中の保護者の不安を解消し、安心して子育てができ、子育てに喜びを感じることができる環境を創出します。そして、子育て世帯を地域全体で支える仕組みを作ります。</p> <p>■ みんなで魅力をつくる・発信する街 北区の魅力を区民自らが再確認し、地域アイデンティティを醸成できる場や機会の提供に取り組みます。また、様々な分野で活動する地域活動団体の活動を活性化し、つなげ、区民みんなが活動に参加できるような支援を行います。</p>
所管区域	中百舌鳥町各丁、百舌鳥梅北町各丁、百舌鳥梅町各丁、百舌鳥本町各丁、東上野芝町2丁、百舌鳥陵南町各丁、百舌鳥赤畑町各丁、百舌鳥西之町各丁、金岡町、長曾根町、黒土町、大豆塚町各丁、新堀町各丁、船堂町各丁、北花田町各丁、奥本町各丁、常磐町各丁、東浅香山町各丁、宮本町、北長尾町各丁、中長尾町各丁、南長尾町各丁、蔵前町各丁、野遠町、中村町、南花田町、八下北、新金岡町各丁、東雲東町各丁、東三国ヶ丘町各丁

美原区役所（平成17年2月1日支所開設）

【区域人口：37,565人】【区域面積：13.20k㎡】

所在地	美原区黒山 167-1	
電話番号	企画総務課 (美原区選挙管理委員会事務局)	363-9311
	(教育・就学相談窓口)	340-5511
	自治推進課	363-9312
	市民課	363-9313
	保険年金課	363-9314
	美原保健福祉総合センター	
	生活援護課	363-9315
	地域福祉課	363-9316
	子育て支援課	341-6411
	美原保健センター (美原区黒山 782-11)	362-8681
構造	鉄筋コンクリート造 地下1階 地上6階	
面積	敷地面積：8,815㎡ 建築面積：3,096㎡ 延床面積：9,446㎡(美原文化会館・市税の窓口・社会福祉法人堺市社会福祉協議会美原区事務所・美原基幹型包括支援センターを含む)	
区域の協働のまちづくり方針	<p>美原区の将来像</p> <p>～ “みんな”の架け橋になり、笑顔があふれるまち 美原 ～</p> <p>～ さあ、一緒に挑戦しよう ～</p> <p>“みんな”は行政、企業、学校、団体、個人や培ってきた美原らしさ、新しい発想や技術など美原区に関係するすべてを表現しています。</p> <p>すべての人がつながり合えるような、“みんな”の架け橋になる美原区をつくり、笑顔があふれるまちを実現するための取組を進めます。</p>	
	<p>将来像を実現するための大切な基本理念</p> <ul style="list-style-type: none"> ●美原らしさの発揮 人の温かさが感じられる土地柄で、地域や人のつながりが強く、地域・企業・行政などのつながりを大切に、伝統、歴史文化など、美原らしさを発揮することが重要です。 ●新しい発想や技術の活用 AIやICTなどを利用した新しい技術やサービスを新たな発想を持って活用することが重要です。 ●誰一人取り残さないという決意 みんなの健康や暮らしを守るためには、互いの違いを理解し、多様性を認め合う気持ちが必要であり、SDGsに掲げる「誰一人取り残さない」という決意をもって活動を進めます。 	



(次頁へ続く)

(前頁の続き)

区域の協働のまちづくり方針	<p style="text-align: center;">「笑顔があふれるまち美原」の実現を図る基本方針</p> <p>■安全、安心に暮らせる みんながつながり、防災活動への取組を進め、防犯活動を推進し、安全、安心の確保に努め、社会から孤立させないコミュニティ力を強化します。また、美原都市拠点の周辺道路について、安全・安心の確保は重要であり、快適な交通環境への取組を進めます。</p> <p>■魅力的で訪れたいくなる 美原区は古くから南河内地域の交通の要衝である立地を活かし、企業に対して美原の産業魅力をアピールします。美原都市拠点では人が集まる施設が多くあり、地域、企業、行政などが協働して都市機能を充実させ、地域経済力の強化を図ります。また、イベントなどを通じて多くの人に魅力を発信し、美原区を訪れた人々が魅力を発信できる環境整備に努めます。</p> <p>■やってみたいが実現できる みんながつながり相互理解を深め、すべての人が自身のしたいことに挑戦でき、活躍できる場の創出に努め、地域での情報共有に取り組みます。また、健康や暮らしを守りながら、みんなが参画し主体的に地域課題を解決する持続可能な区域をめざします。</p>
所管区域	阿弥、石原、今井、大饗、北余部、北余部西各丁目、黒山、小寺、小平尾、さつき野西各丁目、さつき野東各丁目、真福寺、菅生、青南台各丁目、太井、大保、多治井、丹上、丹南、平尾、菩提、南余部、南余部西各丁目、木材通各丁目