

令和2年11月17日
堺市

堺第7-3区(仮称)野鳥観察ひろば整備工事(その2)の設計図書(訂正)について(通知)

堺第7-3区(仮称)野鳥観察ひろば整備工事(その2)の設計図書(図面)について、下記の通り、一部訂正しますので、お知らせします。

現在、堺市入札情報公開システムに掲載されている書類は訂正済みですので、再度、ダウンロードしていただくか、お持ちの書類を訂正していただきますようお願いいたします。

なお、開札予定日時、入札書の提出期間の変更はありません。

ご迷惑をお掛けし、お詫び申し上げます。

記

1. 訂正箇所

図面(16/16)

2. 訂正内容

別紙のとおり

図面正誤表

工事名称：堺第7-3区（仮称）野鳥観察ひろば整備工事（その2）

図面No.	図面名称	訂正箇所	誤	正	備考
16	詳細図-5	二脚鳥居型支柱 図面	添木なし	添木あり	

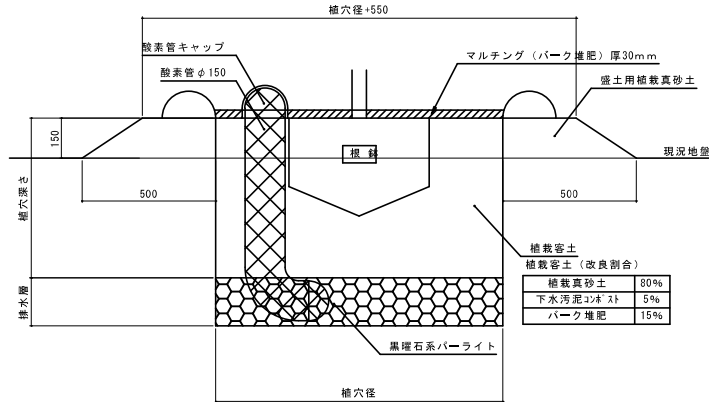
高木改良工

改良タイプ	幹周 (cm)	幹径 (cm)	幹の深さ (cm)	植穴径 (cm)	植穴深さ (cm)	鉢容量 (m ³)	植穴容量 (m ³)	改良土容 (m ³)	排水層			改良材			マルチング (バーク堆肥) 厚30mm (kg)	盛土用植栽真砂土容 (m ³)	酸素管 (本)	酸素管キャップ (個)
									黒曜石パライト 厚 (cm)	黒曜石パライト 容量 (L)	植栽用真砂土 80% (m ³)	下水汚泥コンクリ 5% (kg)	バーク堆肥 15% (kg)					
	10未満	33	25	69	37	0,017	0,09	0,073	15	56	0,058	2,55	5,47	5,60	0,14	2	0,6	2
A	10以上15未満	38	28	75	40	0,028	0,14	0,112	15	66	0,089	3,92	8,40	6,62	0,14	2	0,6	2
B	15以上20未満	47	33	87	46	0,061	0,27	0,209	15	88	0,167	7,31	15,67	8,91	0,15	2	0,6	2
C	20以上25未満	57	39	99	53	0,110	0,44	0,330	15	115	0,264	11,55	24,75	11,54	0,16	2	1,0	2
D	25以上30未満	66	45	111	59	0,170	0,65	0,490	15	145	0,384	16,80	36,00	14,50	0,16	2	1,0	2
E	30以上35未満	71	48	117	62	0,210	0,76	0,550	15	161	0,440	19,25	41,25	16,11	0,16	2	1,0	2
F	35以上45未満	90	59	141	75	0,400	1,34	0,940	15	234	0,752	32,90	70,50	23,40	0,17	3	1,0	3
G	45以上60未満	113	74	171	90	0,740	2,28	1,540	15	344	1,232	53,90	177,87	34,43	0,16	3	1,0	3
H	60以上75未満	141	91	207	109	1,320	3,70	2,380	20	673	1,904	83,30	178,50	50,45	0,15	3	1,5	3
I	75以上90未満	170	108	243	128	2,080	5,45	3,370	25	1159	2,696	117,95	252,75	69,53	0,13	3	1,5	3

中木改良工

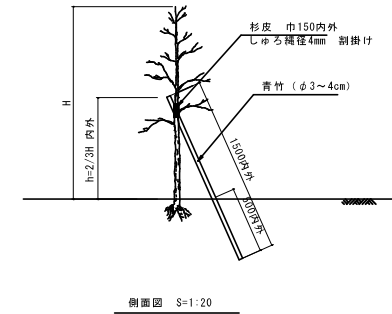
改良タイプ	樹高 (cm)	幹径 (cm)	幹の深さ (cm)	植穴径 (cm)	植穴深さ (cm)	鉢容量 (m ³)	植穴容量 (m ³)	改良土容 (m ³)	排水層			改良材			マルチング (バーク堆肥) 厚30mm (kg)	盛土用植栽真砂土容 (m ³)	酸素管 (本)	酸素管キャップ (個)
									黒曜石パライト 厚 (cm)	黒曜石パライト 容量 (L)	植栽用真砂土 80% (m ³)	下水汚泥コンクリ 5% (kg)	バーク堆肥 15% (kg)					
N	30未満	15	8	29	23	0,001	0,015	0,014	-	-	-	0,0105	0,49	1,05	0,066	-	-	-
O	30以上50未満	17	10	33	26	0,002	0,022	0,020	-	-	-	0,0150	0,70	1,50	0,085	-	-	-
P	50以上80未満	20	12	37	28	0,004	0,030	0,026	-	-	-	0,0195	0,91	1,95	0,107	-	-	-
Q	80以上100未満	22	13	41	31	0,005	0,040	0,035	-	-	-	0,0262	1,22	2,62	0,132	-	-	-
R	100以上150未満	26	16	46	35	0,008	0,057	0,049	-	-	-	0,0367	1,71	3,67	0,166	-	-	-
S	150以上200未満	30	19	54	40	0,013	0,090	0,077	15	34	0,0577	2,69	5,77	0,229	-	2	0,6	2
T	200以上250未満	35	23	61	46	0,022	0,133	0,111	15	44	0,0832	4,65	8,32	0,292	-	2	0,6	2
U	250以上300未満	40	26	69	51	0,032	0,188	0,156	15	56	0,117	5,46	11,70	0,374	-	2	0,6	2
V	地蔵	-	-	-	-	-	-	-	-	-	-	-	-	-	-	-	-	-

高中木植付図

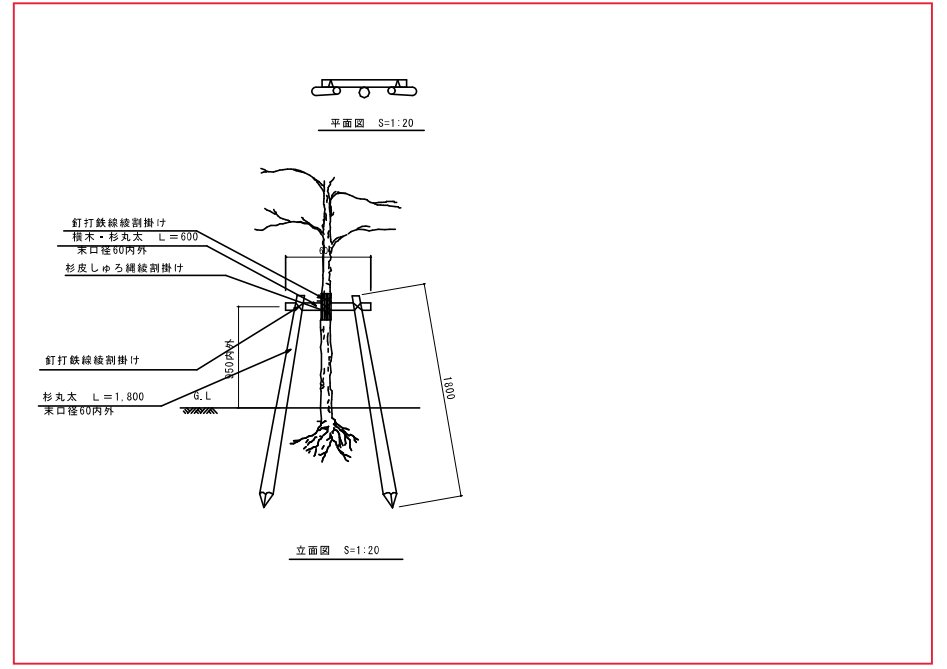


植栽真砂土	80%
下水汚泥コンクリ	5%
バーク堆肥	15%

一本支柱



側面図 S=1:20



訂正前

工事名	第7-3区(仮称)野鳥観察ひろば整備工事 (その2)		
図面名	詳細図-5		
年月日	令和2年8月		
縮尺	図示	図面番号	16 / 16
発注者名	堺市 建設都市局 都市再生部 緑地整備課		

植え穴改良工

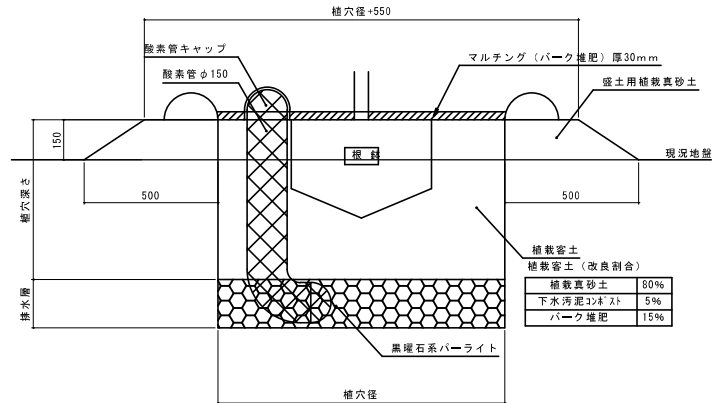
高木改良工

改良タイプ	幹周 (cm)	幹径 (cm)	幹の深さ (cm)	植穴径 (cm)	植穴深さ (cm)	鉢容量 (m ³)	植穴容量 (m ³)	改良土容 (m ³)	排水層			改良材			マルチング (バーク堆肥) 厚30mm (kg)	盛土用補栽真砂土容 (m ³)	酸素管 (本)	酸素管キャップ (個)
									黒曜石パーライト 厚 (cm)	容量 (L)	積載用真砂土 80% (m ³)	下水汚泥コンクリート 5% (kg)	バーク堆肥 15% (kg)					
	10未満	33	25	69	37	0,017	0,09	0,073	15	56	0,058	2,55	5,47	5,60	0,14	2	0,6	2
A	10以上15未満	38	28	75	40	0,028	0,14	0,112	15	66	0,089	3,92	8,40	6,62	0,14	2	0,6	2
B	15以上20未満	47	33	87	46	0,061	0,27	0,209	15	88	0,167	7,31	15,67	8,91	0,15	2	0,6	2
C	20以上25未満	57	39	99	53	0,110	0,44	0,330	15	115	0,264	11,55	24,75	11,54	0,16	2	1,0	2
D	25以上30未満	66	45	111	59	0,170	0,65	0,490	15	145	0,384	16,80	36,00	14,50	0,16	2	1,0	2
E	30以上35未満	71	48	117	62	0,210	0,76	0,550	15	161	0,440	19,25	41,25	16,11	0,16	2	1,0	2
F	35以上45未満	90	59	141	75	0,400	1,34	0,940	15	234	0,752	32,90	70,50	23,40	0,17	3	1,0	3
G	45以上60未満	113	74	171	90	0,740	2,28	1,540	15	344	1,232	53,90	177,87	34,43	0,16	3	1,0	3
H	60以上75未満	141	91	207	109	1,320	3,70	2,380	20	673	1,904	83,30	178,50	50,45	0,15	3	1,5	3
I	75以上90未満	170	108	243	128	2,080	5,45	3,370	25	1159	2,696	117,95	252,75	69,53	0,13	3	1,5	3

中木改良工

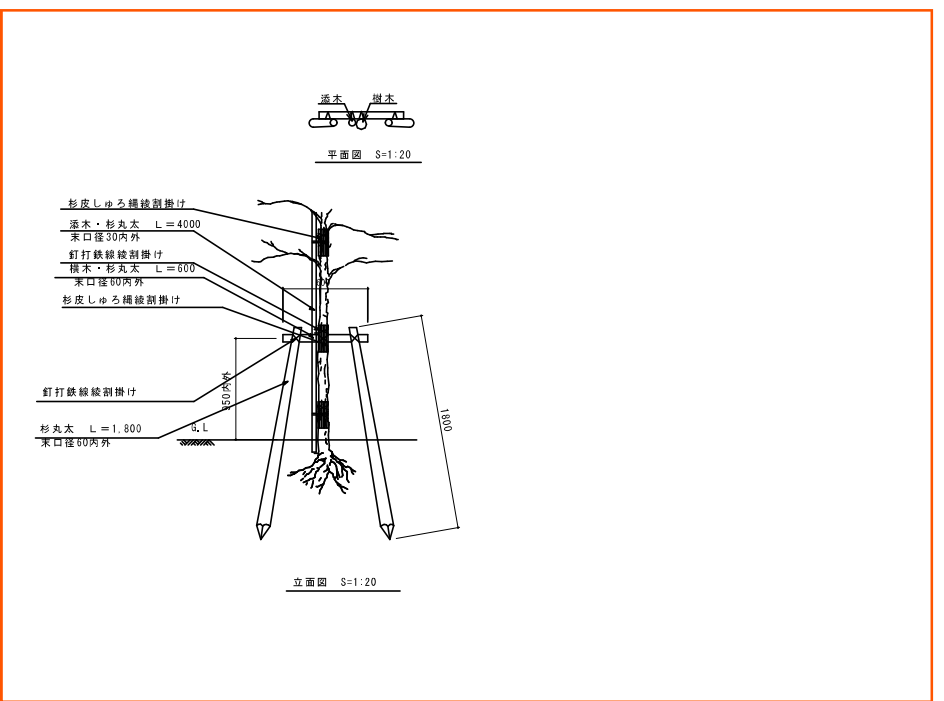
改良タイプ	樹高 (cm)	幹径 (cm)	幹の深さ (cm)	植穴径 (cm)	植穴深さ (cm)	鉢容量 (m ³)	植穴容量 (m ³)	改良土容 (m ³)	排水層			改良材			マルチング (バーク堆肥) 厚30mm (kg)	盛土用補栽真砂土容 (m ³)	酸素管 (本)	酸素管キャップ (個)
									黒曜石パーライト 厚 (cm)	容量 (L)	積載用真砂土 80% (m ³)	下水汚泥コンクリート 5% (kg)	バーク堆肥 15% (kg)					
N	30未満	15	8	29	23	0,001	0,015	0,014	-	-	0,0105	0,49	1,05	0,066	-	-	-	-
O	30以上50未満	17	10	33	26	0,002	0,022	0,020	-	-	0,0150	0,70	1,50	0,085	-	-	-	-
P	50以上80未満	20	12	37	28	0,004	0,030	0,026	-	-	0,0195	0,91	1,95	0,107	-	-	-	-
Q	80以上100未満	22	13	41	31	0,005	0,040	0,035	-	-	0,0262	1,22	2,62	0,132	-	-	-	-
R	100以上150未満	26	16	46	35	0,008	0,057	0,049	-	-	0,0367	1,71	3,67	0,166	-	-	-	-
S	150以上200未満	30	19	54	40	0,013	0,090	0,077	15	34	0,0577	2,69	5,77	0,229	-	2	0,6	2
T	200以上250未満	35	23	61	46	0,022	0,133	0,111	15	44	0,0832	4,65	8,32	0,292	-	2	0,6	2
U	250以上300未満	40	26	69	51	0,032	0,188	0,156	15	56	0,117	5,46	11,70	0,374	-	2	0,6	2
V	地蔵	-	-	-	-	-	-	-	-	-	-	-	-	-	-	-	-	-

高中木植付図

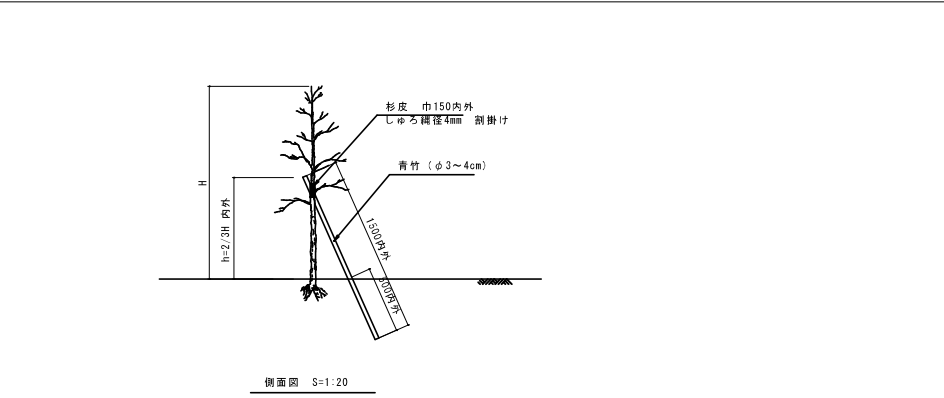


植栽密土 (改良割合)	
植栽真砂土	80%
下水汚泥コンクリート	5%
バーク堆肥	15%

二脚鳥居型支柱



一本支柱



訂正後

工事名	堺第7-3区(仮称)野鳥観察ひろば整備工事 (その2)		
図面名	詳細図-6		
年月日	令和2年8月		
縮尺	図示	図面番号	16 / 16
発注者名	堺市 建設都市局 都市再生部 緑地整備課		