

【南区(鉢ヶ峯地区圃場整備、長峰地区圃場整備及び別所地区を除く)】

○変更の概要

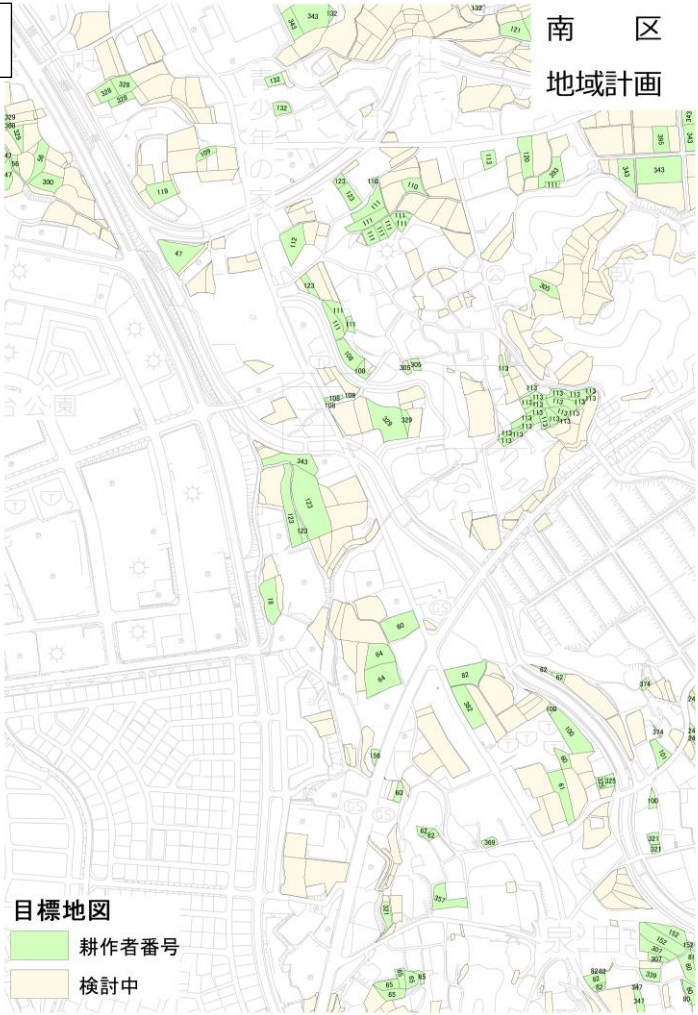
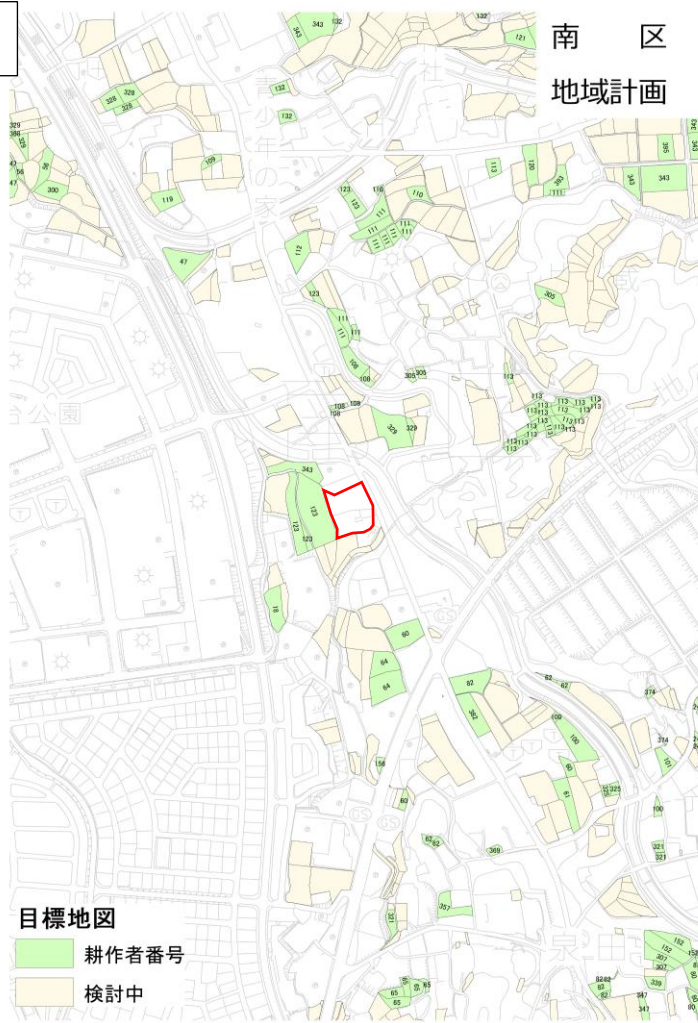
- ・農地の転用に伴い、片蔵 4 筆、大庭寺 3 筆、美木多上 2 筆、畑 2 筆を地域計画の目標地図から除外
- ・前述の修正に伴い、区域内の農用地等面積等が記載されている部分を修正

上記変更に係る新旧対照表は以下のとおり

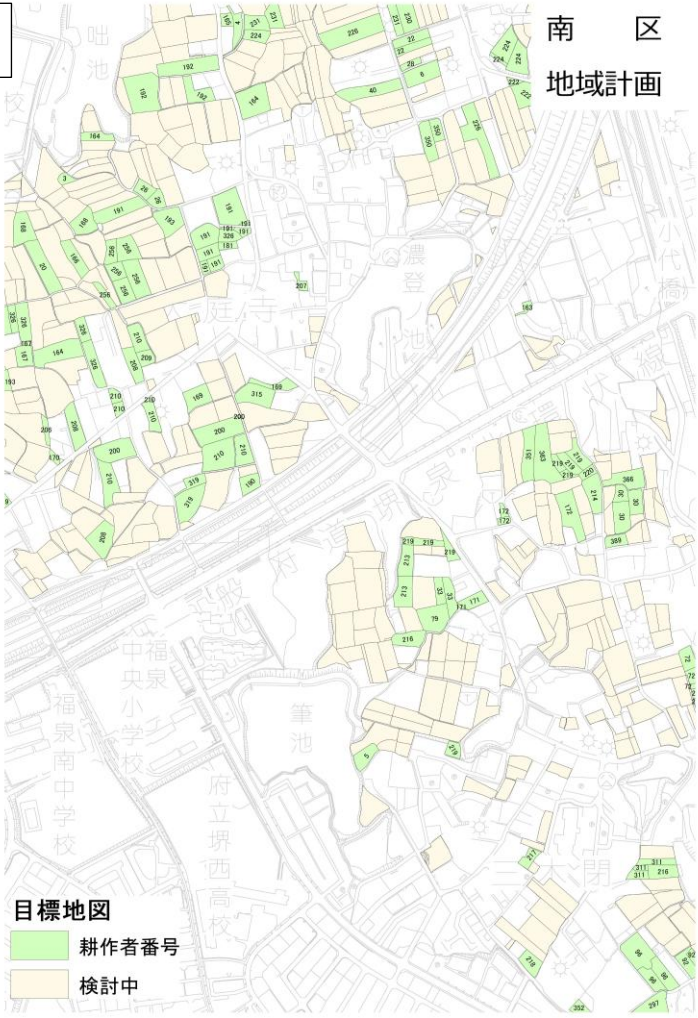
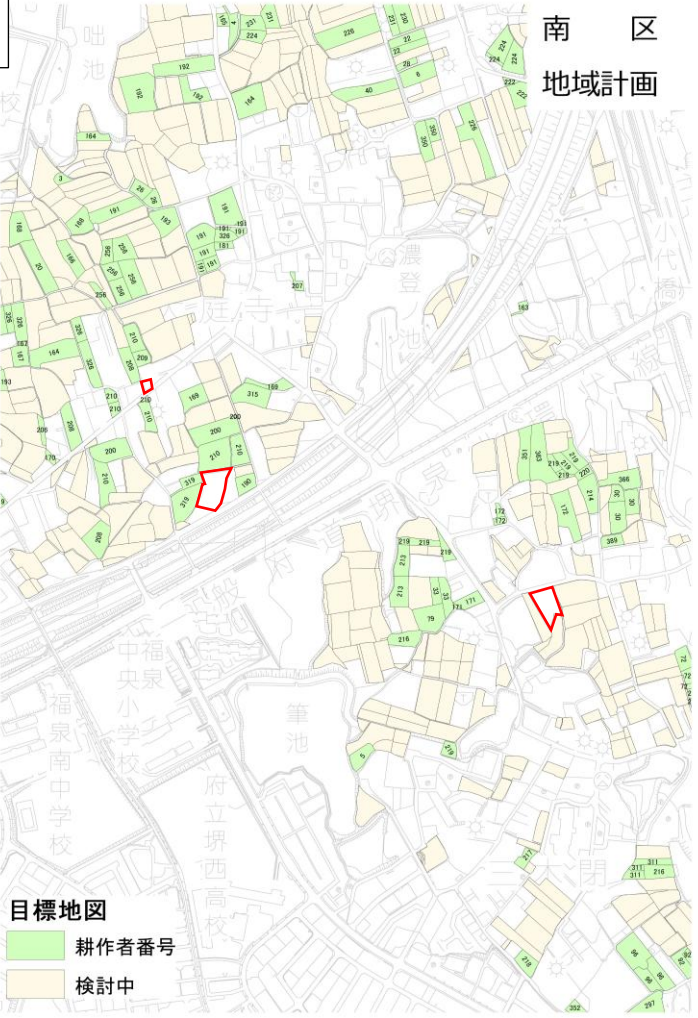
地域農業経営基盤強化促進計画新旧対照表(南区(鉢ヶ峯地区圃場整備、長峰地区圃場整備及び別所地区を除く))

現行	変更後（案）																																
<p>1 地域における農業の将来の在り方</p> <p>(1) 地域計画の区域の状況</p> <table> <tr> <td>区域内の農用地等面積（農業上の利用が行われる農用地等の区域）</td><td>274.2 ha</td></tr> <tr> <td>① 農業振興地域のうち農用地区域内の農地面積</td><td>0.0 ha</td></tr> <tr> <td>② 田の面積</td><td>234.4 ha</td></tr> <tr> <td>③ 畑の面積（果樹、茶等を含む）</td><td>39.8 ha</td></tr> <tr> <td>④ 区域内において、規模縮小などの意向のある農地面積の合計</td><td>63.3 ha</td></tr> <tr> <td>⑤ 区域内において、今後農業を担う者が引き受ける意向のある農地面積の合計</td><td>1.7 ha</td></tr> <tr> <td>（参考）区域内における70才以上の農業者の農地面積の合計</td><td>95.9 ha</td></tr> <tr> <td>うち後継者不在の農業者の農地面積の合計</td><td>29.3 ha</td></tr> </table> <p>（備考）</p>	区域内の農用地等面積（農業上の利用が行われる農用地等の区域）	274.2 ha	① 農業振興地域のうち農用地区域内の農地面積	0.0 ha	② 田の面積	234.4 ha	③ 畑の面積（果樹、茶等を含む）	39.8 ha	④ 区域内において、規模縮小などの意向のある農地面積の合計	63.3 ha	⑤ 区域内において、今後農業を担う者が引き受ける意向のある農地面積の合計	1.7 ha	（参考）区域内における70才以上の農業者の農地面積の合計	95.9 ha	うち後継者不在の農業者の農地面積の合計	29.3 ha	<p>1 地域における農業の将来の在り方</p> <p>(1) 地域計画の区域の状況</p> <table> <tr> <td>区域内の農用地等面積（農業上の利用が行われる農用地等の区域）</td><td>273.5 ha</td></tr> <tr> <td>① 農業振興地域のうち農用地区域内の農地面積</td><td>0.0 ha</td></tr> <tr> <td>② 田の面積</td><td>233.9 ha</td></tr> <tr> <td>③ 畑の面積（果樹、茶等を含む）</td><td>39.6 ha</td></tr> <tr> <td>④ 区域内において、規模縮小などの意向のある農地面積の合計</td><td>63.0 ha</td></tr> <tr> <td>⑤ 区域内において、今後農業を担う者が引き受ける意向のある農地面積の合計</td><td>1.7 ha</td></tr> <tr> <td>（参考）区域内における70才以上の農業者の農地面積の合計</td><td>95.8 ha</td></tr> <tr> <td>うち後継者不在の農業者の農地面積の合計</td><td>29.2 ha</td></tr> </table> <p>（備考）</p>	区域内の農用地等面積（農業上の利用が行われる農用地等の区域）	273.5 ha	① 農業振興地域のうち農用地区域内の農地面積	0.0 ha	② 田の面積	233.9 ha	③ 畑の面積（果樹、茶等を含む）	39.6 ha	④ 区域内において、規模縮小などの意向のある農地面積の合計	63.0 ha	⑤ 区域内において、今後農業を担う者が引き受ける意向のある農地面積の合計	1.7 ha	（参考）区域内における70才以上の農業者の農地面積の合計	95.8 ha	うち後継者不在の農業者の農地面積の合計	29.2 ha
区域内の農用地等面積（農業上の利用が行われる農用地等の区域）	274.2 ha																																
① 農業振興地域のうち農用地区域内の農地面積	0.0 ha																																
② 田の面積	234.4 ha																																
③ 畑の面積（果樹、茶等を含む）	39.8 ha																																
④ 区域内において、規模縮小などの意向のある農地面積の合計	63.3 ha																																
⑤ 区域内において、今後農業を担う者が引き受ける意向のある農地面積の合計	1.7 ha																																
（参考）区域内における70才以上の農業者の農地面積の合計	95.9 ha																																
うち後継者不在の農業者の農地面積の合計	29.3 ha																																
区域内の農用地等面積（農業上の利用が行われる農用地等の区域）	273.5 ha																																
① 農業振興地域のうち農用地区域内の農地面積	0.0 ha																																
② 田の面積	233.9 ha																																
③ 畑の面積（果樹、茶等を含む）	39.6 ha																																
④ 区域内において、規模縮小などの意向のある農地面積の合計	63.0 ha																																
⑤ 区域内において、今後農業を担う者が引き受ける意向のある農地面積の合計	1.7 ha																																
（参考）区域内における70才以上の農業者の農地面積の合計	95.8 ha																																
うち後継者不在の農業者の農地面積の合計	29.2 ha																																

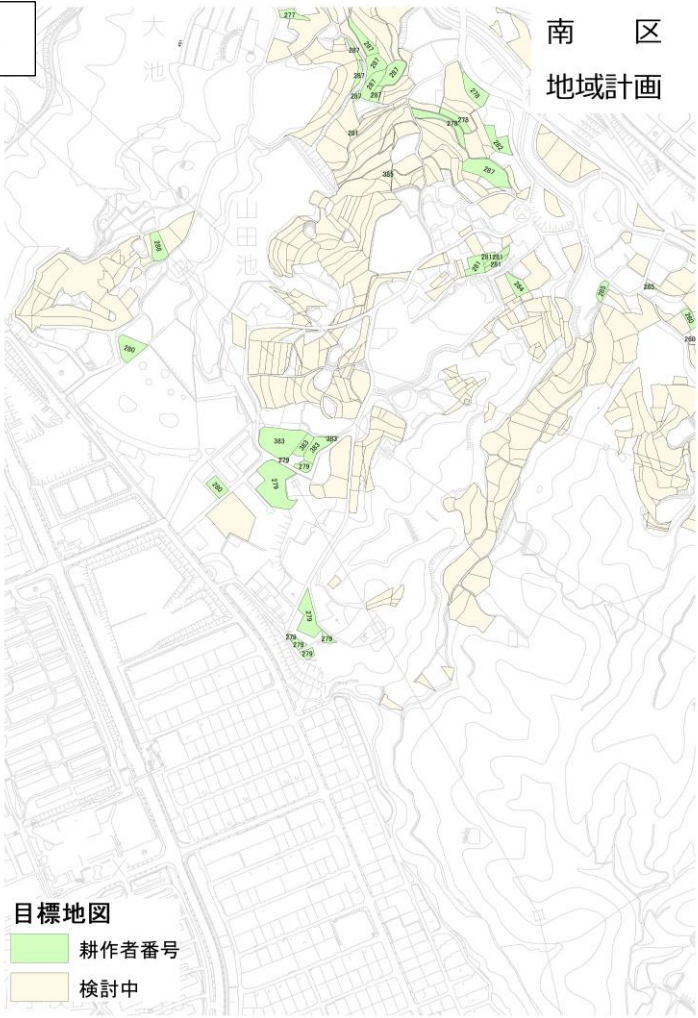
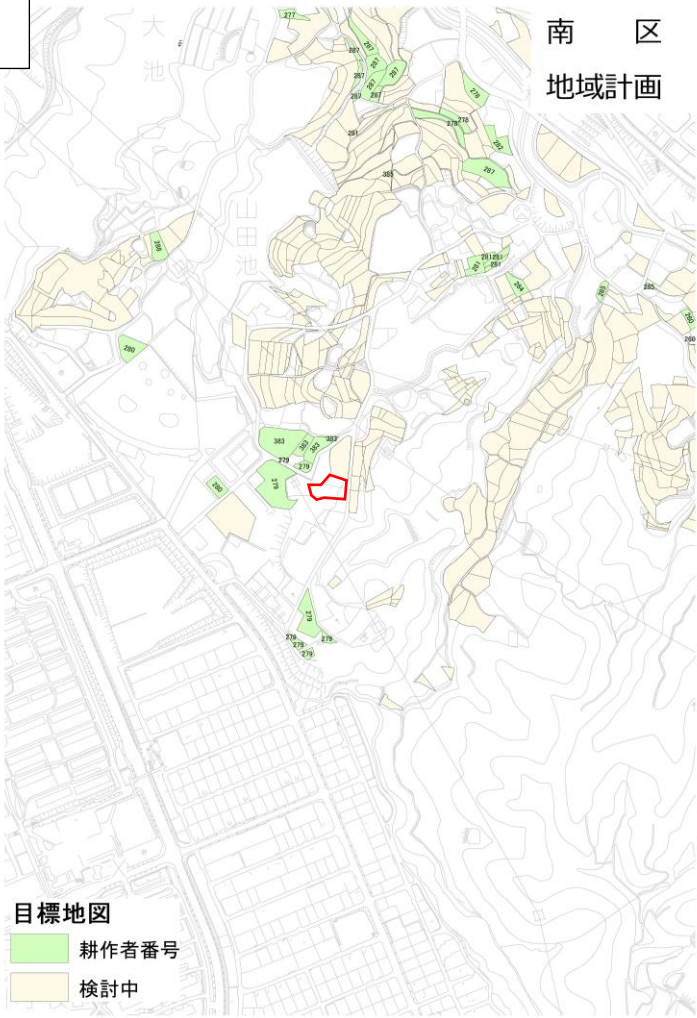
地域農業経営基盤強化促進計画新旧対照表(南区(鉢ヶ峯地区圃場整備、長峰地区圃場整備及び別所地区を除く))

現行	変更後（案）
<div data-bbox="156 311 295 384">片蔵</div> <div data-bbox="286 311 981 1329"><p data-bbox="824 320 949 410">南 区 地域計画</p><p data-bbox="295 1209 465 1315">目標地図 ■ 耕作者番号 ■ 検討中</p></div>	<div data-bbox="1124 303 1263 376">片蔵</div> <div data-bbox="1249 303 1944 1329"><p data-bbox="1792 320 1917 410">南 区 地域計画</p><p data-bbox="1258 1209 1429 1315">目標地図 ■ 耕作者番号 ■ 検討中</p></div>

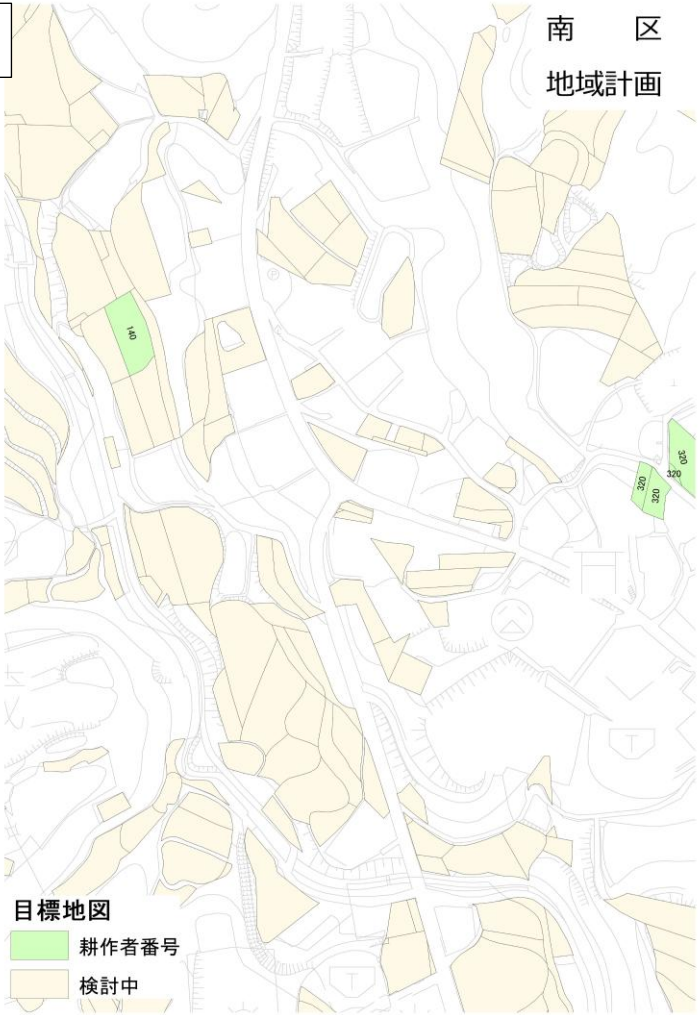
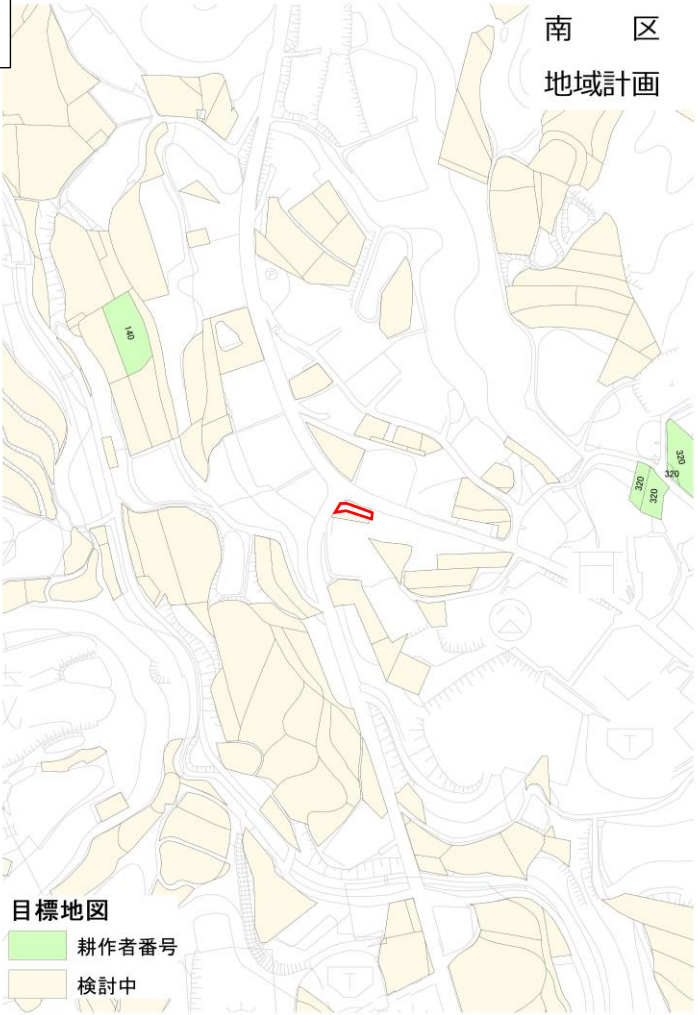
地域農業経営基盤強化促進計画新旧対照表(南区(鉢ヶ峯地区圃場整備、長峰地区圃場整備及び別所地区を除く))

現行	変更後（案）
<div data-bbox="156 311 295 386">大庭寺</div> <div data-bbox="824 319 949 411">南 区 地域計画</div>  <div data-bbox="295 1209 465 1316">目標地図 ■ 耕作者番号 ■ 検討中</div>	<div data-bbox="1124 311 1263 386">大庭寺</div> <div data-bbox="1792 319 1917 411">南 区 地域計画</div>  <div data-bbox="1258 1209 1429 1316">目標地図 ■ 耕作者番号 ■ 検討中</div>

地域農業経営基盤強化促進計画新旧対照表(南区(鉢ヶ峯地区圃場整備、長峰地区圃場整備及び別所地区を除く))

現行	変更後（案）
<div data-bbox="156 308 320 383">美木多上</div> <div data-bbox="286 308 981 1329"><p data-bbox="824 323 947 411">南 区 地域計画</p><p data-bbox="297 1209 465 1313">目標地図 耕作者番号 検討中</p></div>	<div data-bbox="1124 308 1283 375">美木多上</div> <div data-bbox="1254 308 1948 1329"><p data-bbox="1792 323 1915 411">南 区 地域計画</p><p data-bbox="1265 1209 1433 1313">目標地図 耕作者番号 検討中</p></div>

地域農業経営基盤強化促進計画新旧対照表(南区(鉢ヶ峯地区圃場整備、長峰地区圃場整備及び別所地区を除く))

現行	変更後（案）
<div data-bbox="156 311 295 386">畑</div> <div data-bbox="286 311 981 1329"><p data-bbox="824 322 949 411">南 区 地域計画</p><p data-bbox="295 1209 465 1316">目標地図 耕作番号 検討中</p></div>	<div data-bbox="1124 303 1265 378">畑</div> <div data-bbox="1256 311 1951 1329"><p data-bbox="1794 322 1919 411">南 区 地域計画</p><p data-bbox="1265 1209 1435 1316">目標地図 耕作番号 検討中</p></div>