

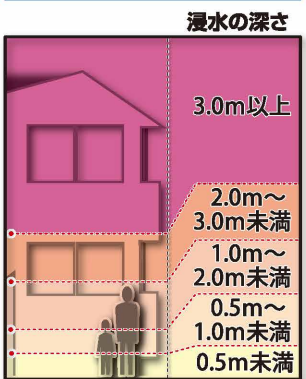
日置荘今池

名称	最大貯水量(m³)
日置荘今池	100,000

凡例

- 指定避難所 (風水害・地震)
- 指定避難所 (地震時のみ開設)
- 市役所・区役所
- 消防
- 警察
- 保健センター
- 災害拠点病院等
- 屋外スピーカー
- 水位観測所
- 雨量観測所
- アンダーパス
- 対象ため池
- 主な水部
- 有料道路
- 主要道路
- 市境界線
- 区境界線

想定される浸水深

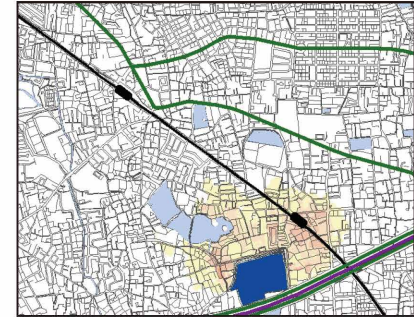


氾濫水の到達時間

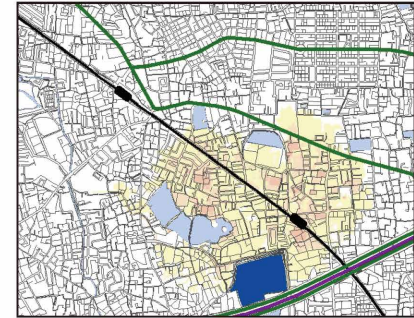
--- 〇分

時系列図

5分後



15分後



30分後

