

# 堺市 SAKAI CITY つなみ 津波ハザードマップ

## 浜寺昭和校区

- ### このマップの使い方
- Step 1 ご自宅などの場所を確認
  - Step 2 避難目標を確認
  - Step 3 避難目標までの経路を確認
  - Step 4 津波避難ビルを確認
  - Step 5 実際に歩いてみる
- ※ご自宅などのわかりやすいところに  
掲示または保存しましょう

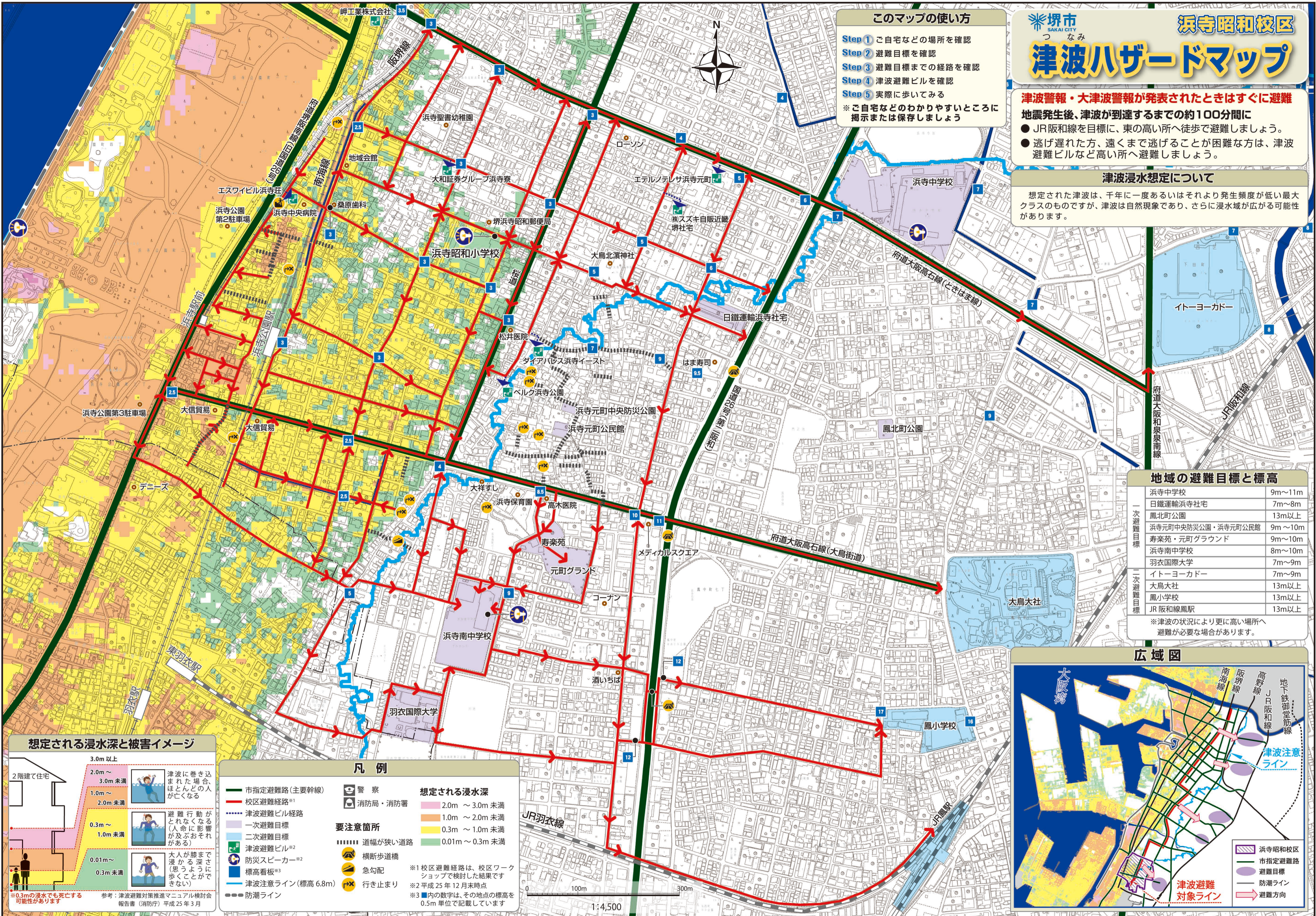
**津波警報・大津波警報が発表されたときはすぐに避難**

地震発生後、津波が到達するまでの約100分間に

- JR阪和線を目標に、東の高い所へ徒歩で避難しましょう。
- 逃げ遅れた方、遠くまで逃げるのが困難な方は、津波避難ビルなど高い所へ避難しましょう。

### 津波浸水想定について

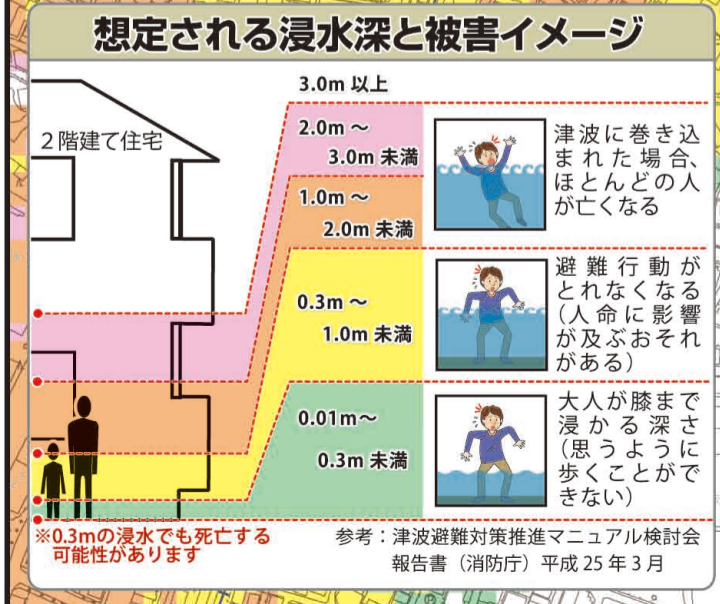
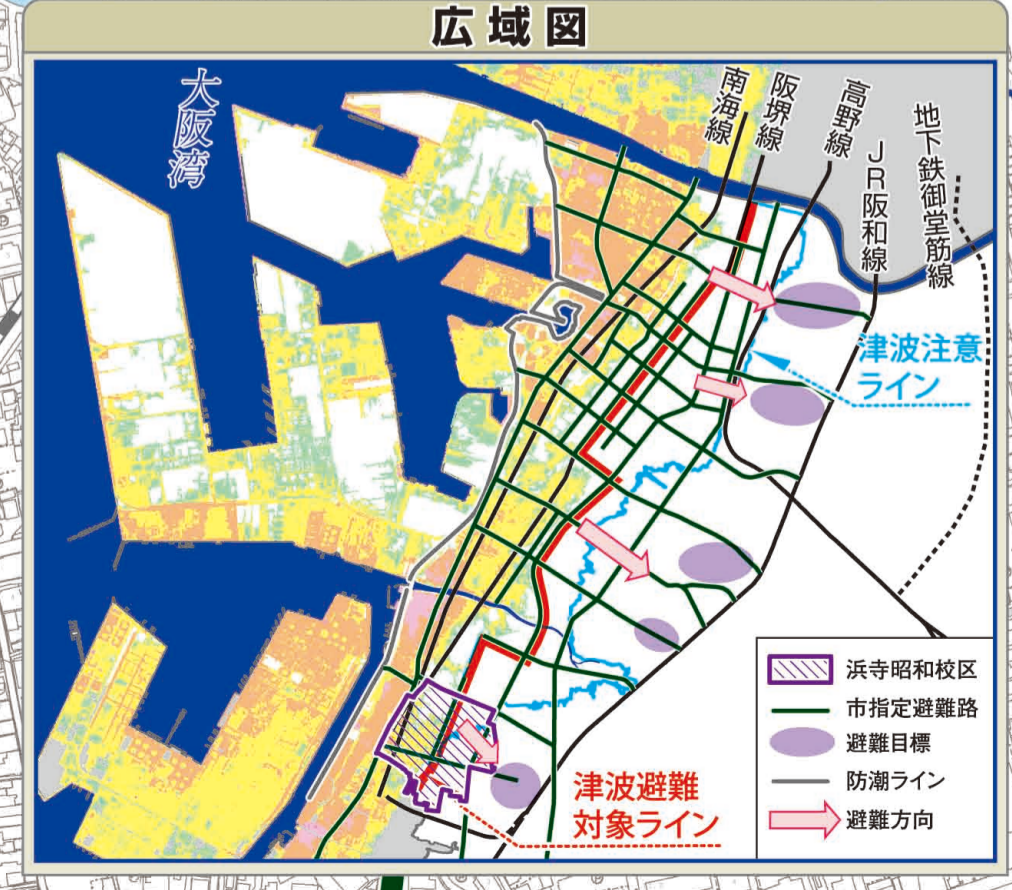
想定された津波は、千年に一度あるいはそれより発生頻度が低い最大クラスのものですが、津波は自然現象であり、さらに浸水域が広がる可能性があります。



### 地域の避難目標と標高

避難目標	標高
浜寺中学校	9m~11m
日鐵運輸浜寺社宅	7m~8m
一次避難目標	13m以上
鳳北町公園	13m以上
浜寺元町中央防災公園・浜寺元町公民館	9m~10m
寿楽苑・元町グラウンド	9m~10m
浜寺南中学校	8m~10m
羽衣国際大学	7m~9m
二次避難目標	7m~9m
イトーヨーカドー	7m~9m
大鳥大社	13m以上
鳳小学校	13m以上
JR 阪和線鳳駅	13m以上

※津波の状況により更に高い場所へ避難が必要な場合があります。



- ### 凡例
- 市指定避難路(主要幹線)
  - 校区避難経路<sup>※1</sup>
  - 津波避難ビル経路
  - 一次避難目標
  - 二次避難目標
  - 津波避難ビル<sup>※2</sup>
  - 防災スピーカー<sup>※2</sup>
  - 標高看板<sup>※3</sup>
  - 津波注意ライン(標高6.8m)
  - 防潮ライン
- ### 要注意箇所
- 警察
  - 消防局・消防署
  - 道幅が狭い道路
  - 横断歩道橋
  - 急勾配
  - 行き止まり
- ### 想定される浸水深
- 2.0m ~ 3.0m未満
  - 1.0m ~ 2.0m未満
  - 0.3m ~ 1.0m未満
  - 0.01m ~ 0.3m未満
- ※1 校区避難経路は、校区ワークショップで検討した結果です  
※2 平成25年12月末時点  
※3 内の数字は、その地点の標高を0.5m単位で記載しています