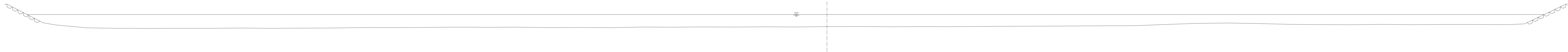


NO. 2

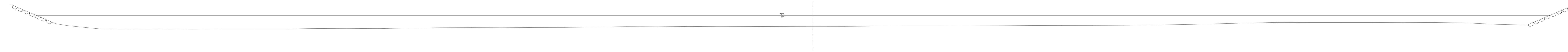
GH-31\_02



DL=20.00

NO. 1

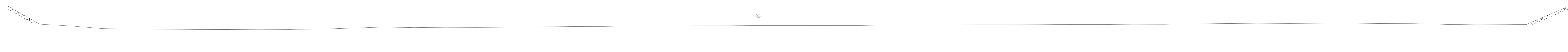
GH-31\_01



DL=20.00

NO. 0

GH-32\_00




DL=20.00

令和 4年度	図面番号	1 / 7
事業名	水質池公園測量業務	
場所	堺市中区深井水池町ほか	
図面名	横断面(深淺測量)	縮尺 1:200
堺市中区役所	深井駅周辺地域活性化推進室	

NO. 5


GH-31.19



DL=20.00

NO. 4


GH-31.28



DL=20.00

NO. 3

GH-31.40




DL=20.00

令和 4年度	図面番号	2 / 7
事業名	水質池公園測量業務	
場所	堺市中区深井水池町ほか	
図面名	横断面(深淺測量)	縮尺 1:200
堺市中区役所	深井駅周辺地域活性化推進室	

NO. 8

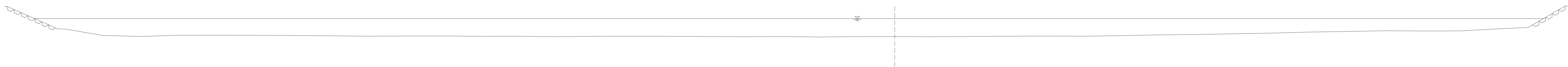
GH-31\_28



DL=20.00

NO. 7


GH-31\_18



DL=20.00

NO. 6


GH-31\_09



DL=20.00

令和 4年度	図面番号	3 / 7
事業名	水質池公園測量業務	
場所	堺市中区深井水池町ほか	
図面名	横断面(深淺測量)	縮尺 1:200
堺市中区役所	深井駅周辺地域活性化推進室	

NO. 11  
BH-31\_23



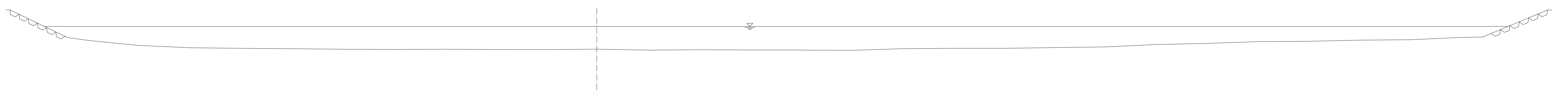
DL=20.00

NO. 10  
BH-31\_27



DL=20.00

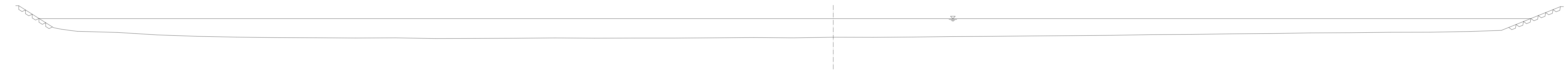
NO. 9  
BH-31\_35



DL=20.00

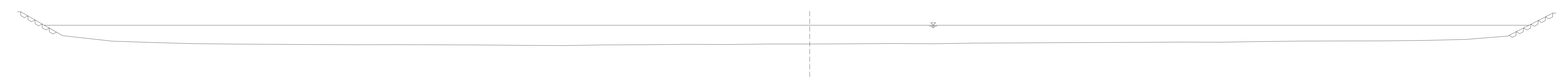
令和 4年度	図面番号	4 / 7
事業名	水質池公園測量業務	
場所	堺市中区深井水池町ほか	
図面名	横断面(深淺測量)	縮尺 1:200
堺市中区役所	深井駅周辺地域活性化推進室	

NO. 14  
BH-31.25



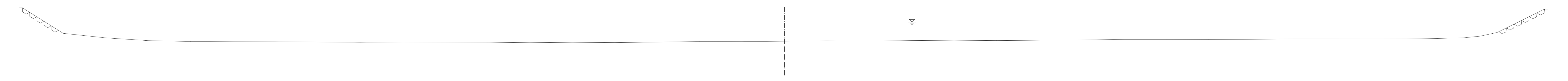
DL=20.00

NO. 13  
BH-31.28



DL=20.00


NO. 12  
BH-31.33



DL=20.00


令和 4年度	図面番号	5 / 7
事業名	水質池公園測量業務	
場所	堺市中区深井水池町ほか	
図面名	横断面(深淺測量)	縮尺 1:200
堺市中区役所	深井駅周辺地域活性化推進室	

NO. 17  
BH-31\_46




DL=20.00

NO. 16  
BH-31\_35



DL=20.00


NO. 15  
BH-31\_28



DL=20.00

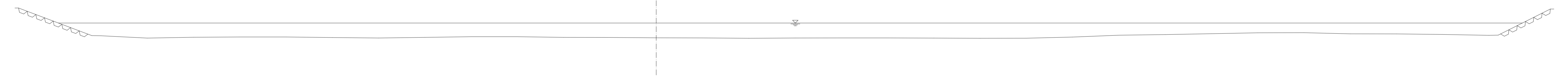
令和 4年度	図面番号	6 / 7
事業名	水質池公園測量業務	
場所	堺市中区深井水池町ほか	
図面名	横断面(深淺測量)	縮尺 1:200
堺市中区役所	深井駅周辺地域活性化推進室	

NO. 20  
BH-31.79



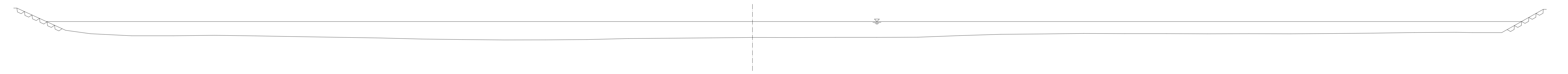
DL=20.00

NO. 19  
BH-31.88



DL=20.00

NO. 18  
BH-31.66



DL=20.00

令和 4年度	図面番号	7 / 7
事業名	水質池公園測量業務	
場所	堺市中区深井水池町ほか	
図面名	横断面(深淺測量)	縮尺 1:200
堺市中区役所 深井駅周辺地域活性化推進室		