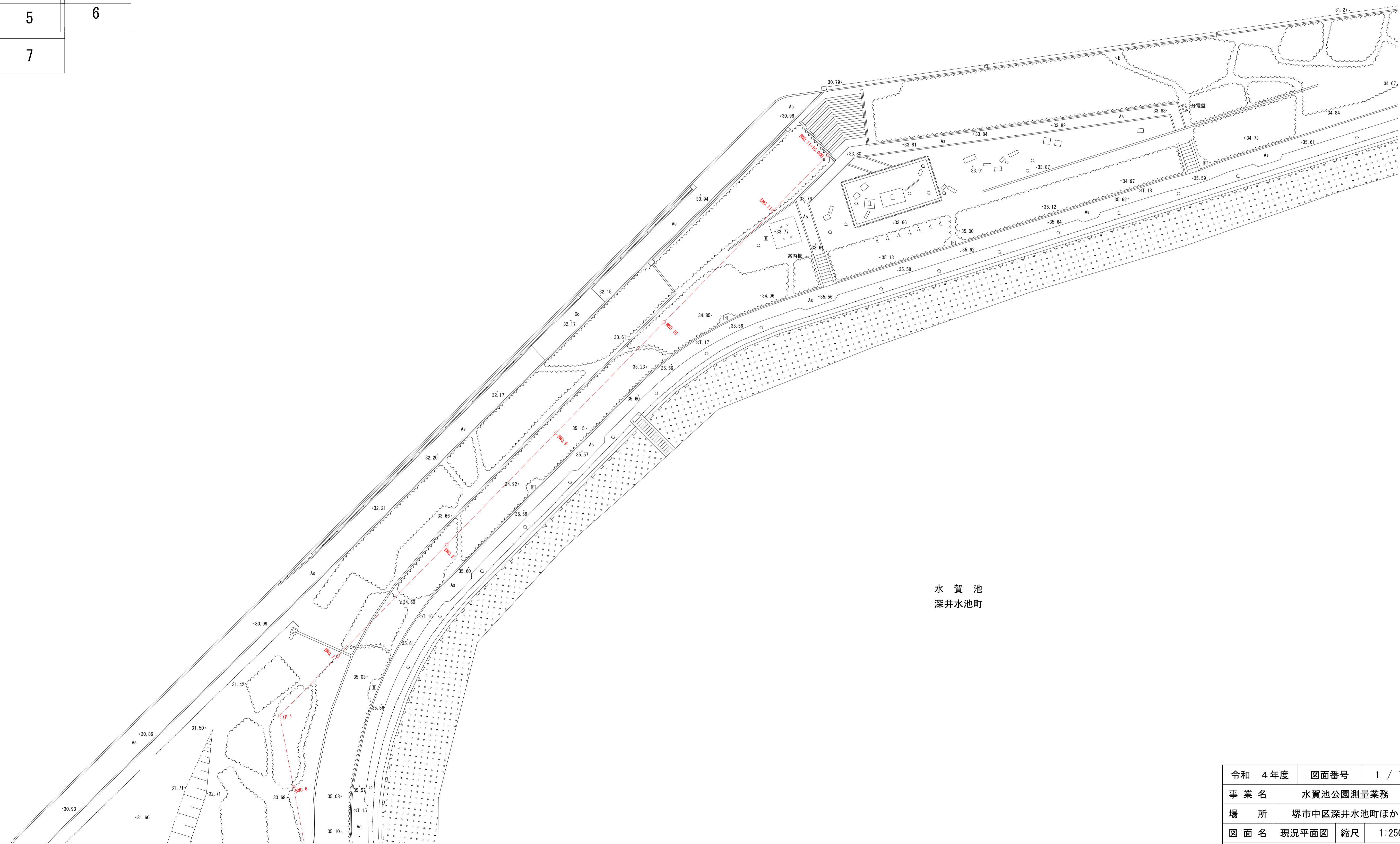
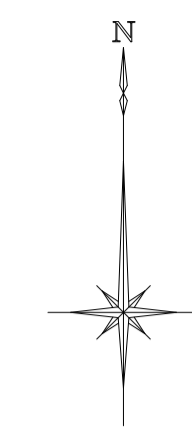
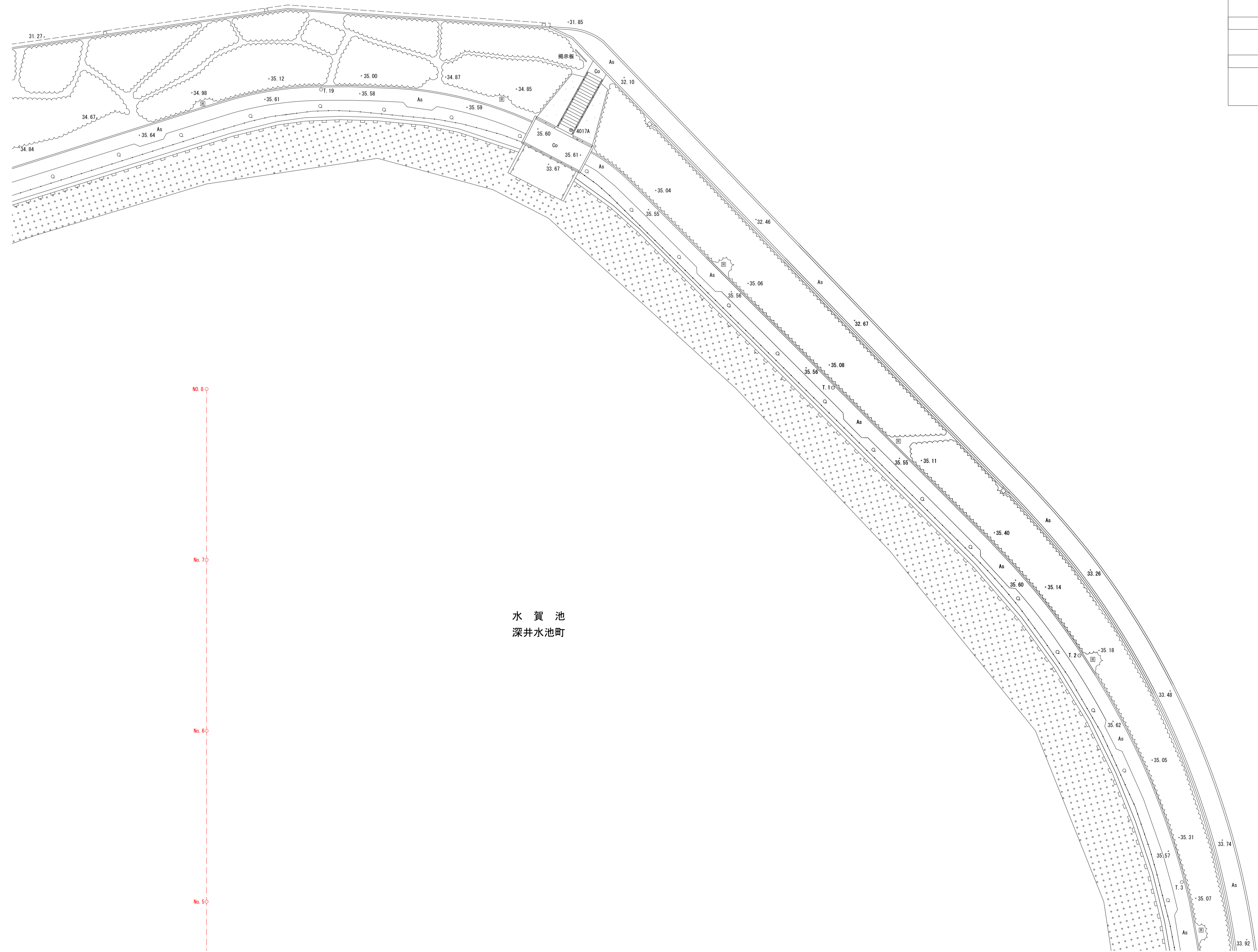


1	2
3	4
5	6
7	



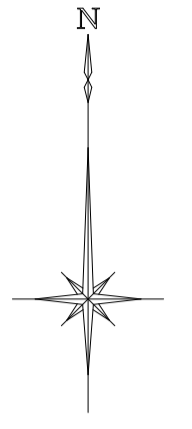
水 賀 池  
深井水池町

令和 4 年度	図面番号	1 / 7
事業名	水賀池公園測量業務	
場所	堺市中区深井水池町ほか	
図面名	現況平面図	縮尺 1:250
堺市中区役所 深井駅周辺地域活性化推進室		



水賀池  
深井水池町

1	2
3	4
5	6
7	



令和 4年度	図面番号	2 / 7
事業名	水賀池公園測量業務	
場所	堺市中区深井水池町ほか	
図面名	現況平面図	縮尺 1:250
堺市中区役所 深井駅周辺地域活性化推進室		

X-162600

X-162650

X-162600

X-162650

Y-45850

Y-45900

Y-45950

Y-46000

Y-45850

Y-45900

Y-45950

Y-46000

X-162650

X-162650

Y-46900

Y-46950

Y-46900

X-162650

X-162700

X-162700

X-162750

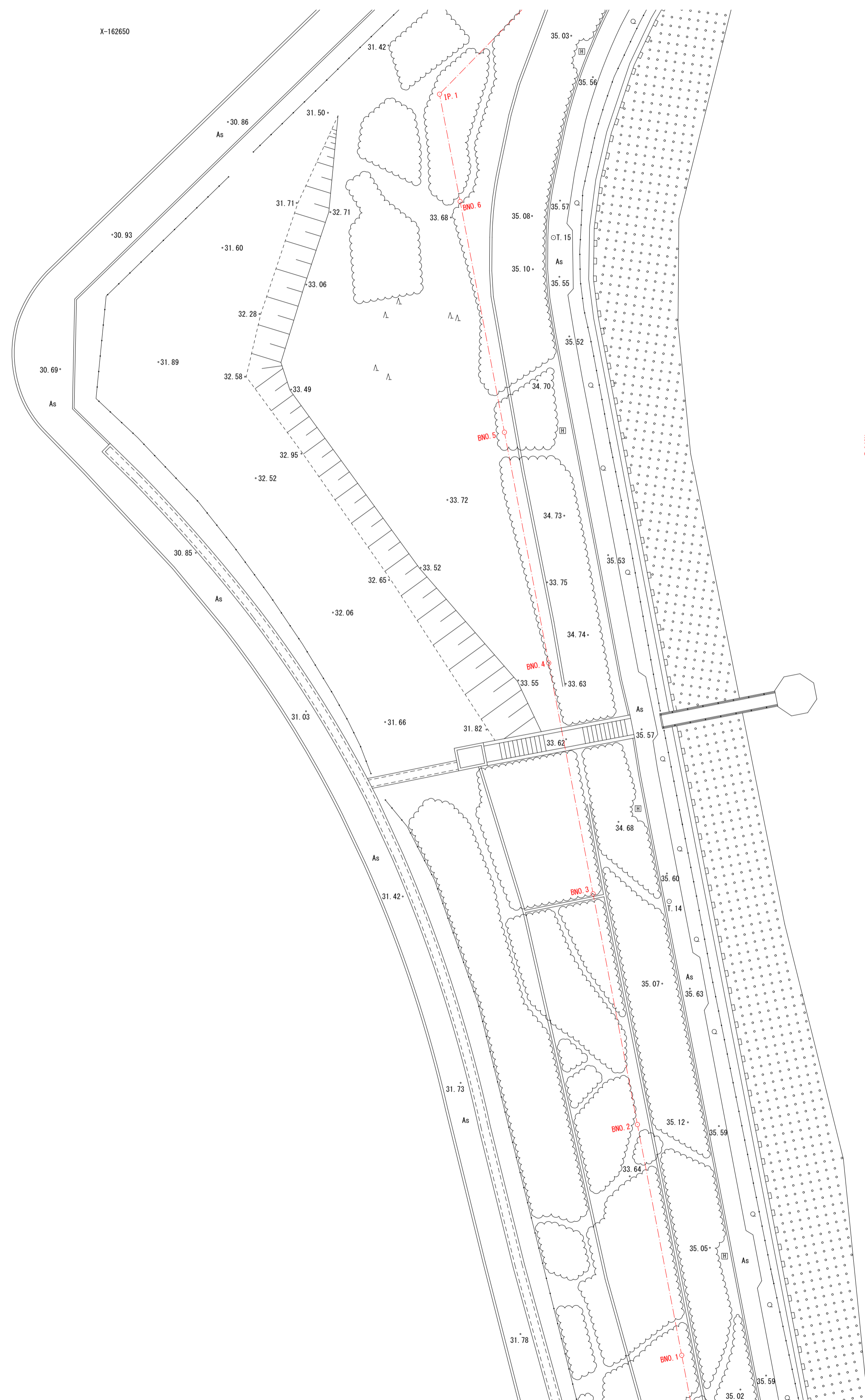
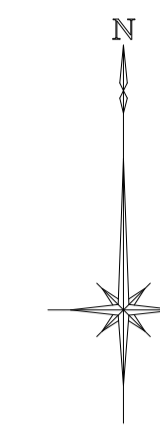
X-162750

Y-46900

Y-46950

Y-46900

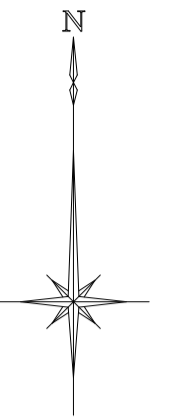
1	2
3	4
5	6
7	



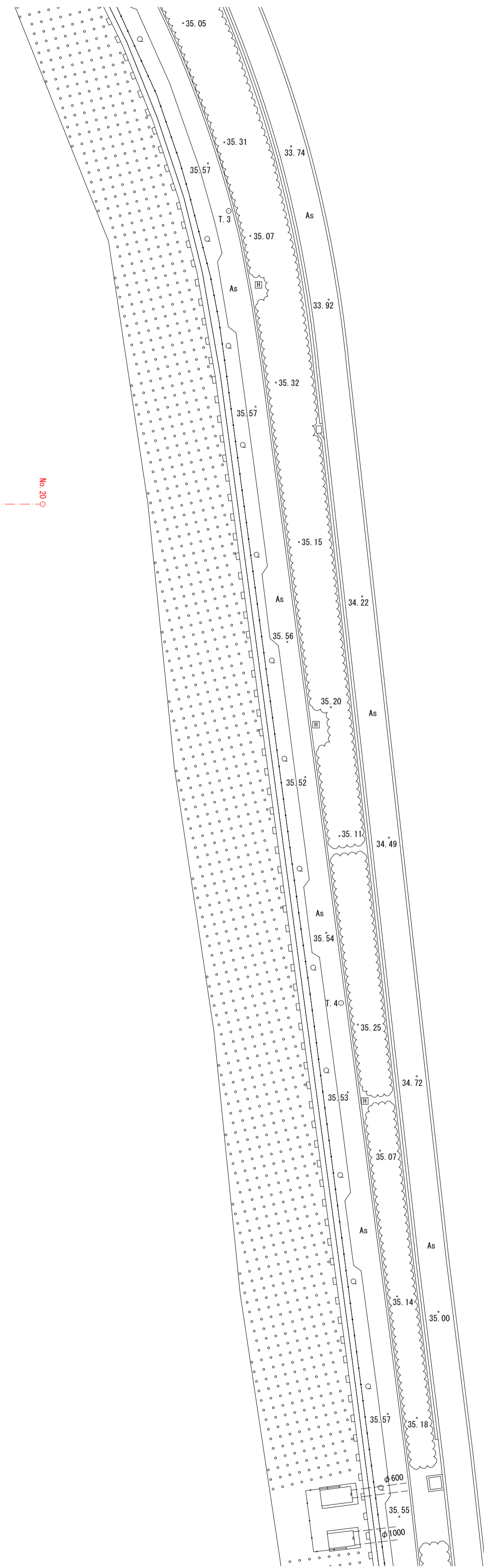
水賀池  
深井水池町

令和 4年度	図面番号	3 / 7
事業名	水賀池公園測量業務	
場所	堺市中区深井水池町ほか	
図面名	現況平面図	縮尺 1:250
堺市中区役所 深井駅周辺地域活性化推進室		

1	2
3	4
5	6
7	



水賀池  
深井水池町



令和 4年度	図面番号	4 / 7
事業名	水賀池公園測量業務	
場所	堺市中区深井水池町ほか	
図面名	現況平面図	縮尺 1:250
堺市中区役所 深井駅周辺地域活性化推進室		

X-162650

X-162650

X-162700

X-162700

X-162750

X-162750

Y-46850

Y-46900

Y-46950

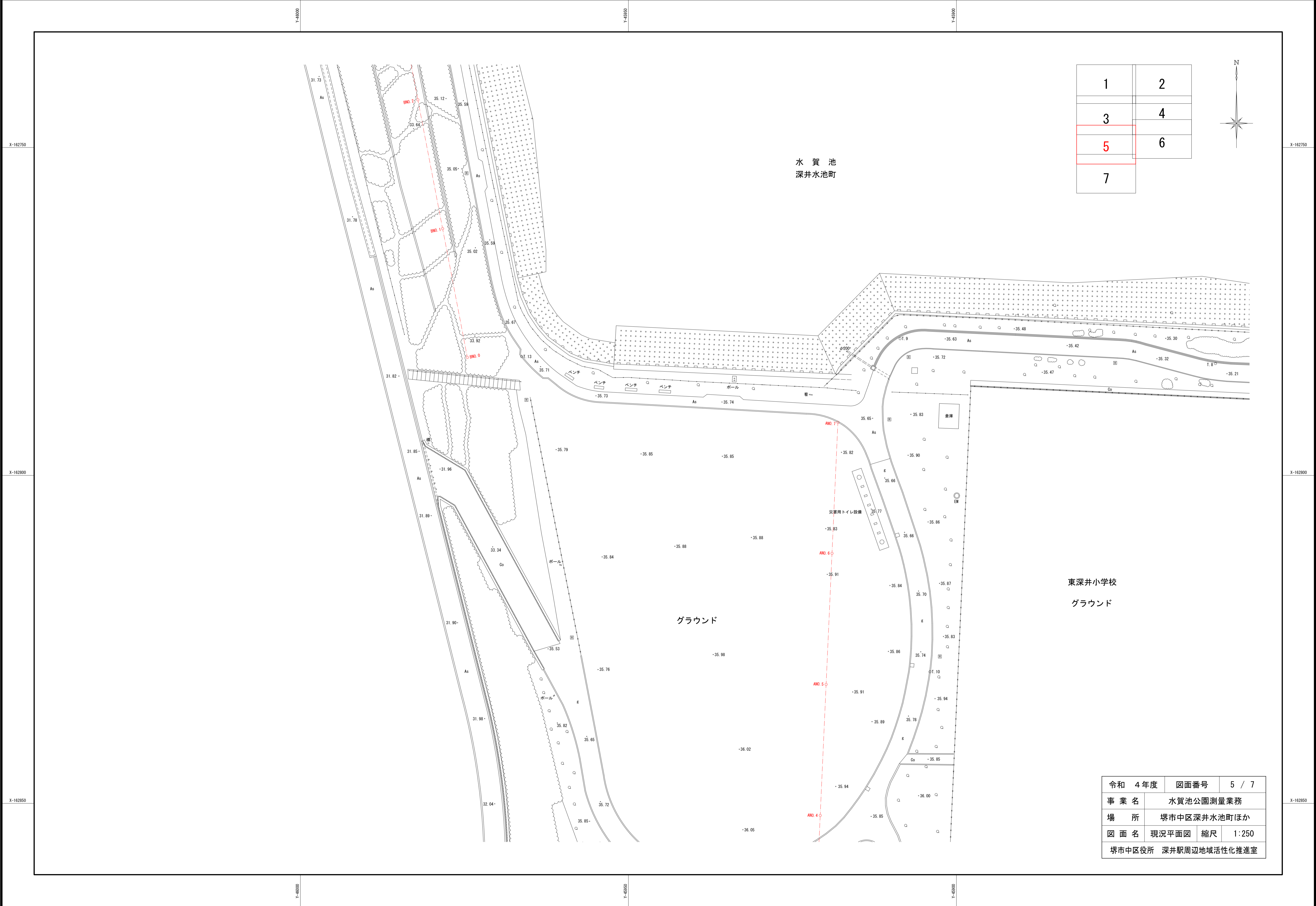
Y-47000

Y-46850

Y-46900

Y-46950

Y-47000



1	2
3	4
5	6
7	

水質池  
深井水池町


東深井小学校  
グラウンド

グラウンド

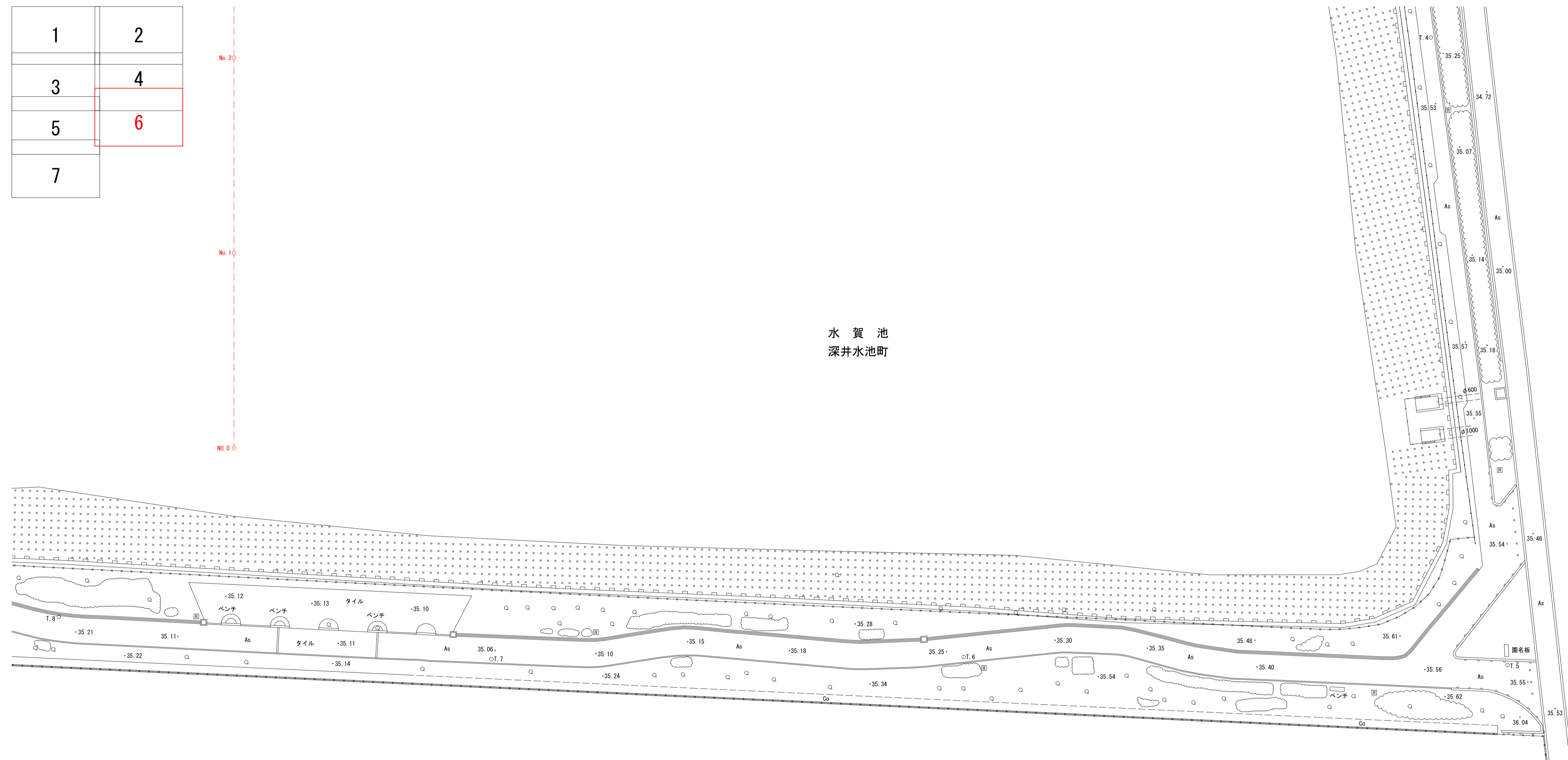
令和 4年度	図面番号	5 / 7
事業名	水質池公園測量業務	
場所	堺市中区深井水池町ほか	
図面名	現況平面図	縮尺 1:250
堺市中区役所 深井駅周辺地域活性化推進室		

1	2
3	4
5	6
7	

No. 2  
No. 1  
No. 0



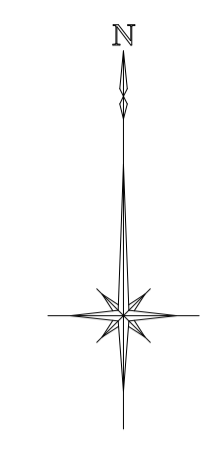
水 賀 池  
深井水池町



東深井小学校

令和 4 年度	図面番号	6 / 7
事業名	水賀池公園測量業務	
場所	堺市中区深井水池町ほか	
図面名	現況平面図	縮尺 1:250
堺市中区役所 深井駅周辺地域活性化推進室		

1	2
3	4
5	6
7	



東深井小学校  
グラウンド

令和 4年度	図面番号	7 / 7
事業名	水賀池公園測量業務	
場所	堺市中区深井水池町ほか	
図面名	現況平面図	縮尺 1:250
堺市中区役所 深井駅周辺地域活性化推進室		