

丈量図

水賀池公園事業用地
(堺市中区深井水池町3212番ほか)

Table with columns: 地番 (Site No.), 測点 (Point), Xn, Yn, Xn * (Yn+1 - Yn-1). Includes area calculations at the bottom.

Table with columns: 地番 (Site No.), 測点 (Point), Xn, Yn, Xn * (Yn+1 - Yn-1). Includes area calculations at the bottom.

Table with columns: 地番 (Site No.), 測点 (Point), Xn, Yn, Xn * (Yn+1 - Yn-1). Includes area calculations at the bottom.

Table with columns: 地番 (Site No.), 道路部分 (Road Part), NO, Xn, Yn, Xn * (Yn+1 - Yn-1). Includes area calculations at the bottom.

Table with columns: 地番 (Site No.), 測点 (Point), Xn, Yn, Xn * (Yn+1 - Yn-1). Includes area calculations at the bottom.

Table with columns: 地番 (Site No.), 測点 (Point), Xn, Yn, Xn * (Yn+1 - Yn-1). Includes area calculations at the bottom.

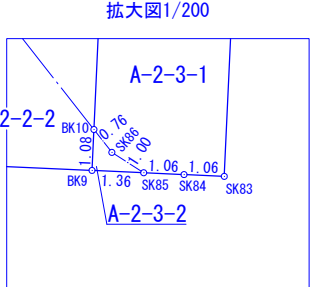
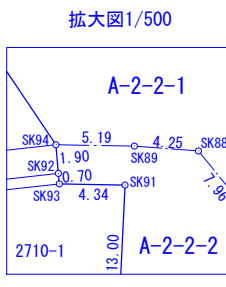
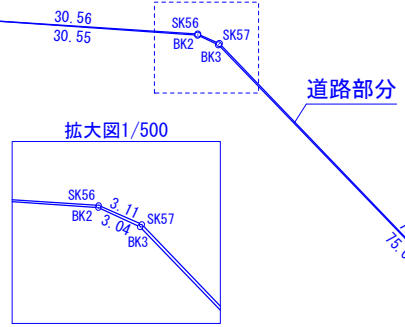
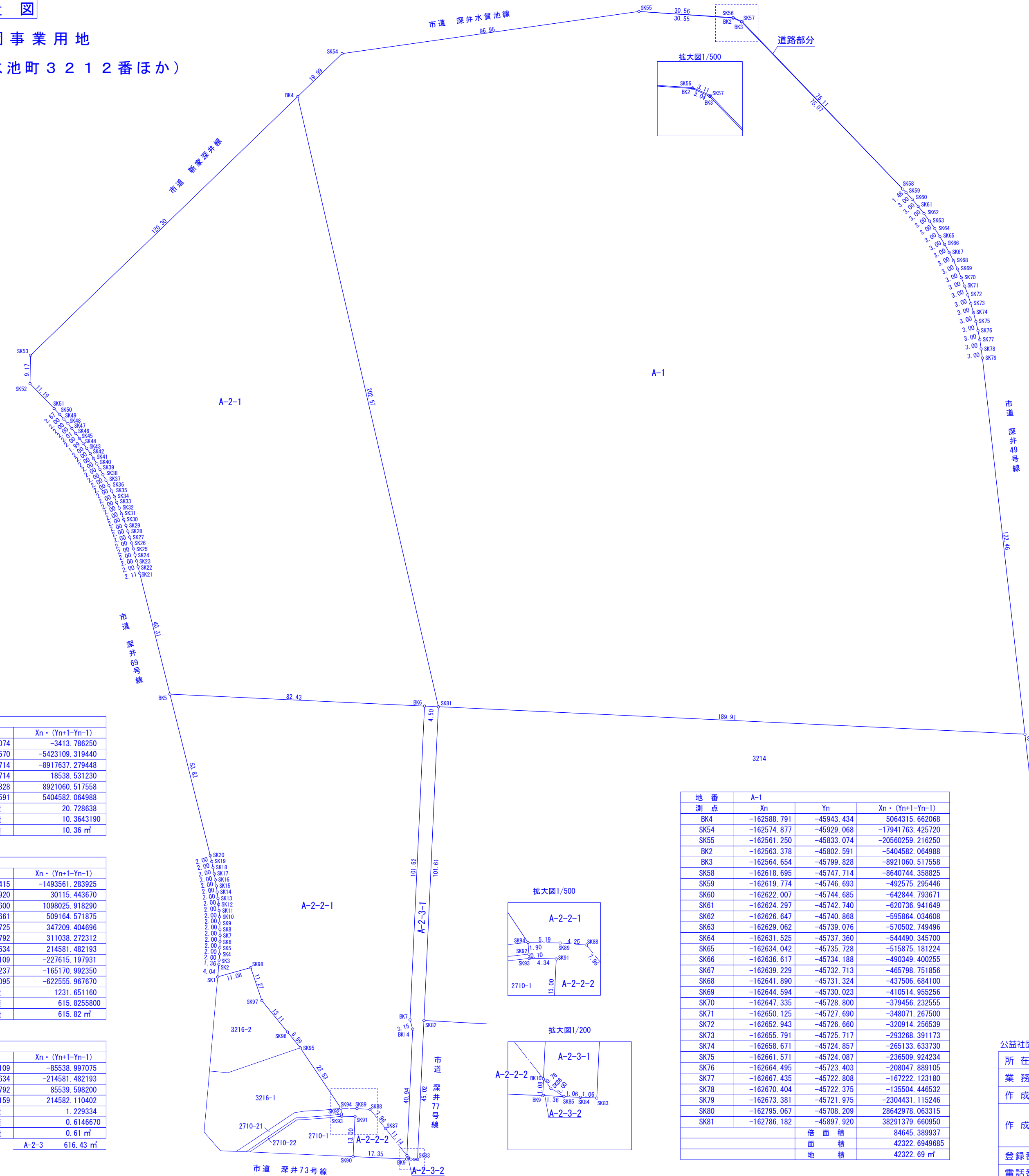
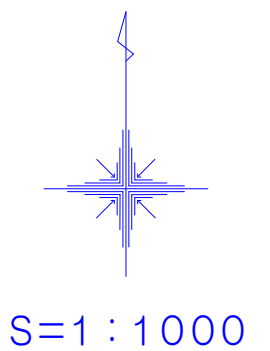


Table with columns: 地番 (Site No.), 測点 (Point), Xn, Yn, Xn * (Yn+1 - Yn-1). Includes area calculations at the bottom.



公益社団法人 大阪公共福祉登記士地家屋調査士協会堺南河内区域
所在地 堺市中区深井水池町3212番ほか
業務名 公共用地調査登記等業務(水賀池公園事業)
作成日 令和4年12月22日
作成者 堺市堺区中三国分丘町5丁目3番24号
土地家屋調査士 中村一哲
登録番号 第2580号
電話番号 072-225-6331