

この地図情報は、内部資料としてご利用ください。
この地図情報は、内容を保証するものではありませんので、
権利・義務が発生するものには利用しないでください。
正確な地図情報が必要な場合は、必ず担当課にお問合せください。
地形図については、市民向け資料にも利用できる場合がありますので
情報化推進課にご相談ください。

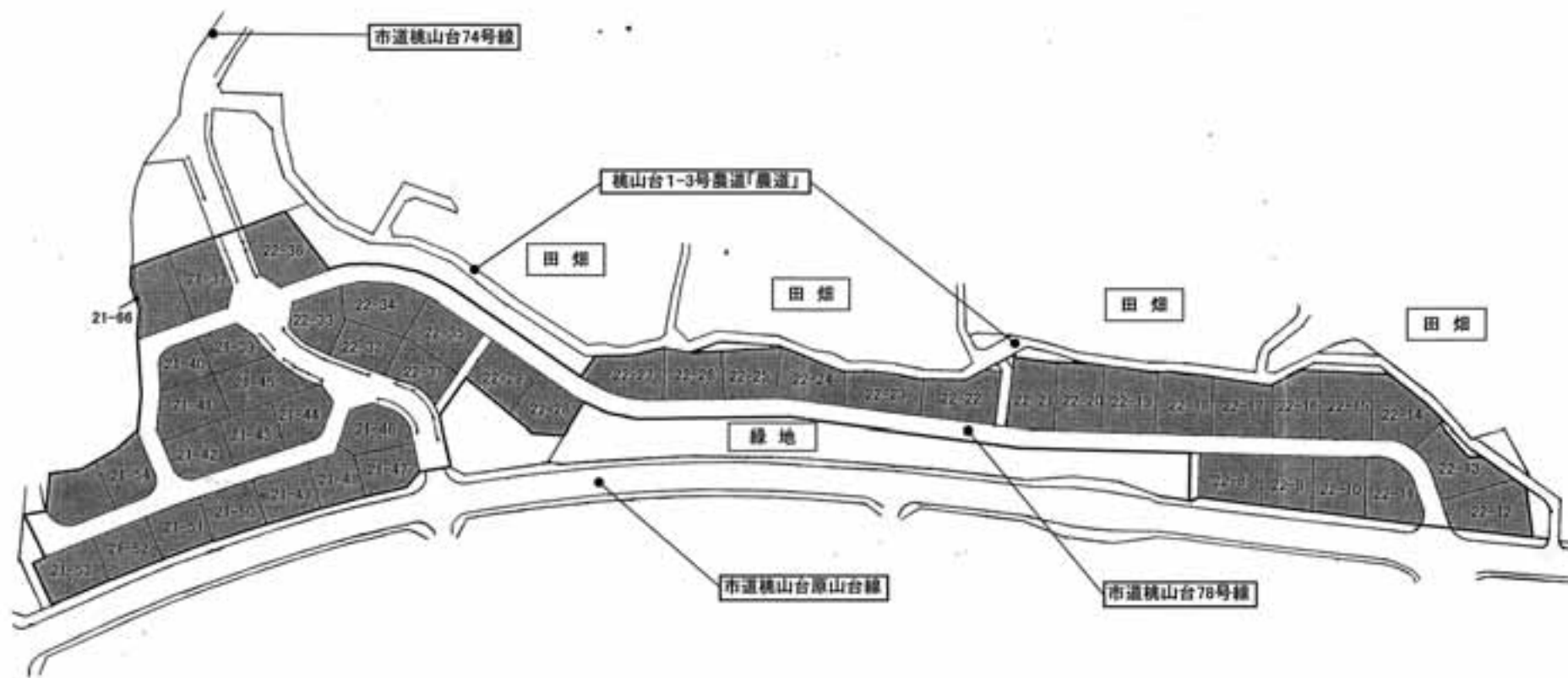
1/5000

OutputLogID=CARMAP2-F255-CTC-0075-0000012302(177038)

300m

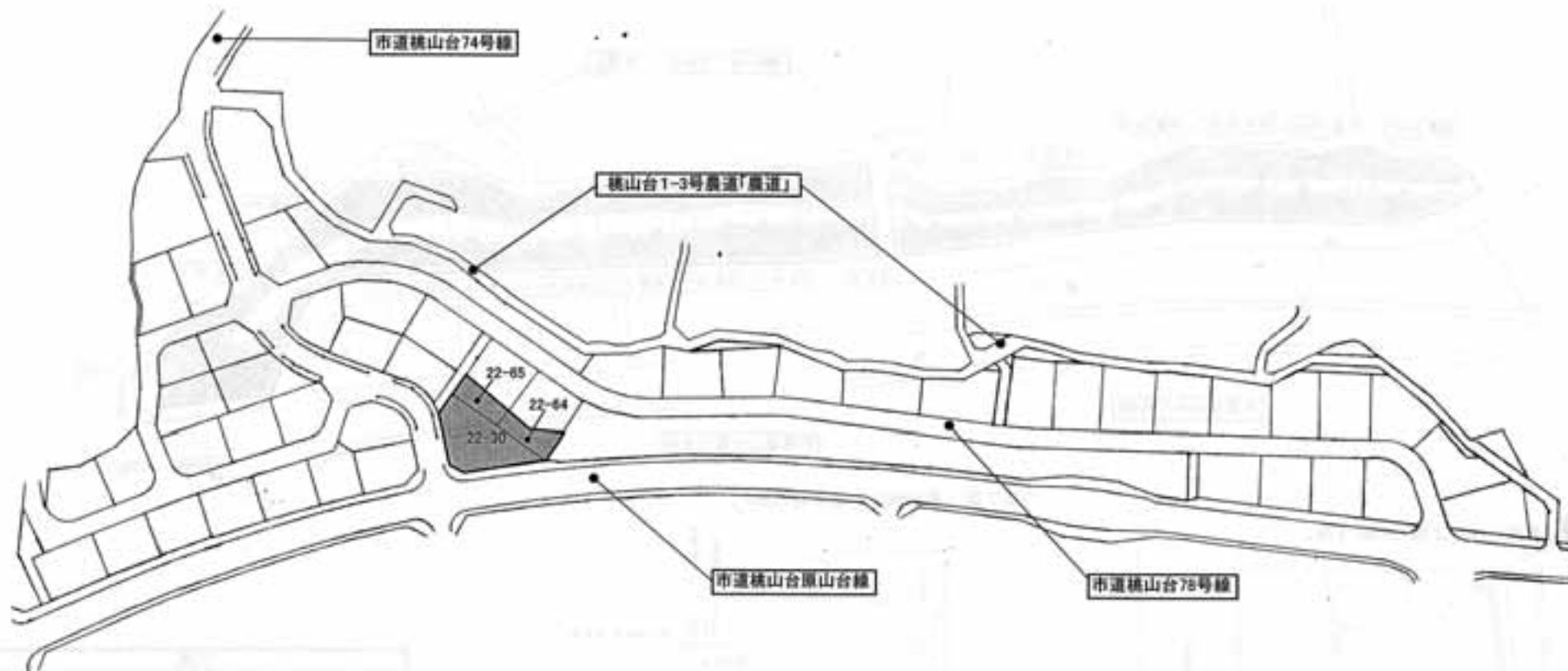




泉北桃山台団地建築協定区域図



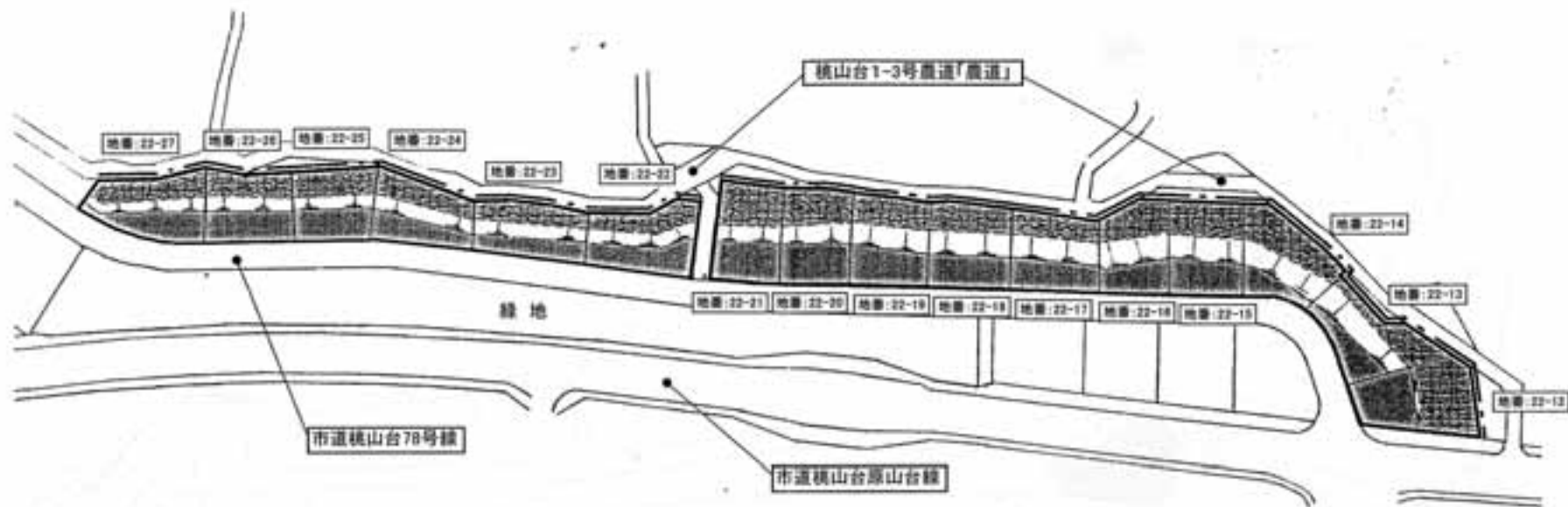
凡例	
	泉北桃山台団地 建築協定区域および地番
	建築協定区域

泉北桃山台団地建築協定隣接地図

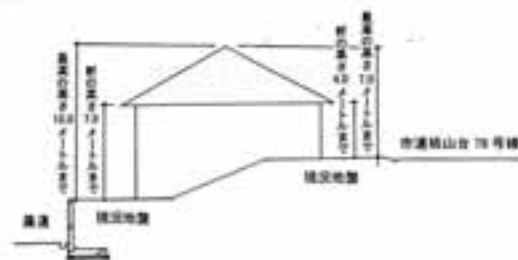


凡例	
	泉北桃山台団地 建築協定区域隣接地および地番
	建築協定区域隣接地

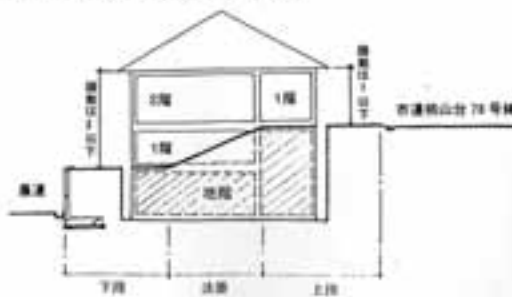
泉北桃山台団地建築協定「農面敷地における基準等」



□第7条「農面敷地の建築物の高さ」



□第7条「農面敷地の建築物の階数」



□第7条「農面敷地の上段・法面・下段」



凡例	
	農面敷地範囲
	上段
	法面
	下段
	農面敷地の農道に面する部分