


## 公共施設（道路敷）の帰属について


都市計画法第32条による協議に基づき完成した末尾記載の公共施設（道路敷）を貴市に都市計画法第40条第2項により帰属いたします。

令和 年 月 日




開 発 者 住 所

氏 名.....




土地所有者 住 所

氏 名.....



住 所

氏 名.....



住 所

氏 名.....



堺 市 長 様

物件の表示


所在地番	地目	地積
		m2

# 記入例

## 公共施設（道路敷）の帰属について


都市計画法第32条による協議に基づき完成した末尾記載の公共施設（道路敷）を貴市に都市計画法第40条第2項により帰属いたします。

令和 年 月 日



開 発 者 住 所 大阪府堺市〇〇区〇〇町〇丁〇〇番〇号  
株式会社 □□□□  
氏 名 代表取締役 △△ △△

実印



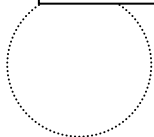
土地所有者 住 所 大阪府堺市〇〇区〇〇町〇丁〇〇番〇号  
株式会社 □□□□  
氏 名 代表取締役 △△ △△

実印

### (注)

- ・開発者及び土地所有者の住所は、都道府県名から記入してください。
- ・土地所有者の住所は、印鑑証明書と登記簿謄本の記載どおり記入してください。  
【地番は〇〇-〇としないでください】
- ・法人等の場合は、代表者の役職、氏名も記入してください。

実印



住 所

氏 名

実印

堺 市 長 様

### 物件の表示

所在地番	地目	地積
堺市●●●区●●●町●丁●●●番●●●	◇◇◇	m2 ×××   ××

### (注)

- ・所在地番、地目、地積は、登記簿謄本の記載どおり記入してください。  
【地番は●●●-●●●としないでください】