

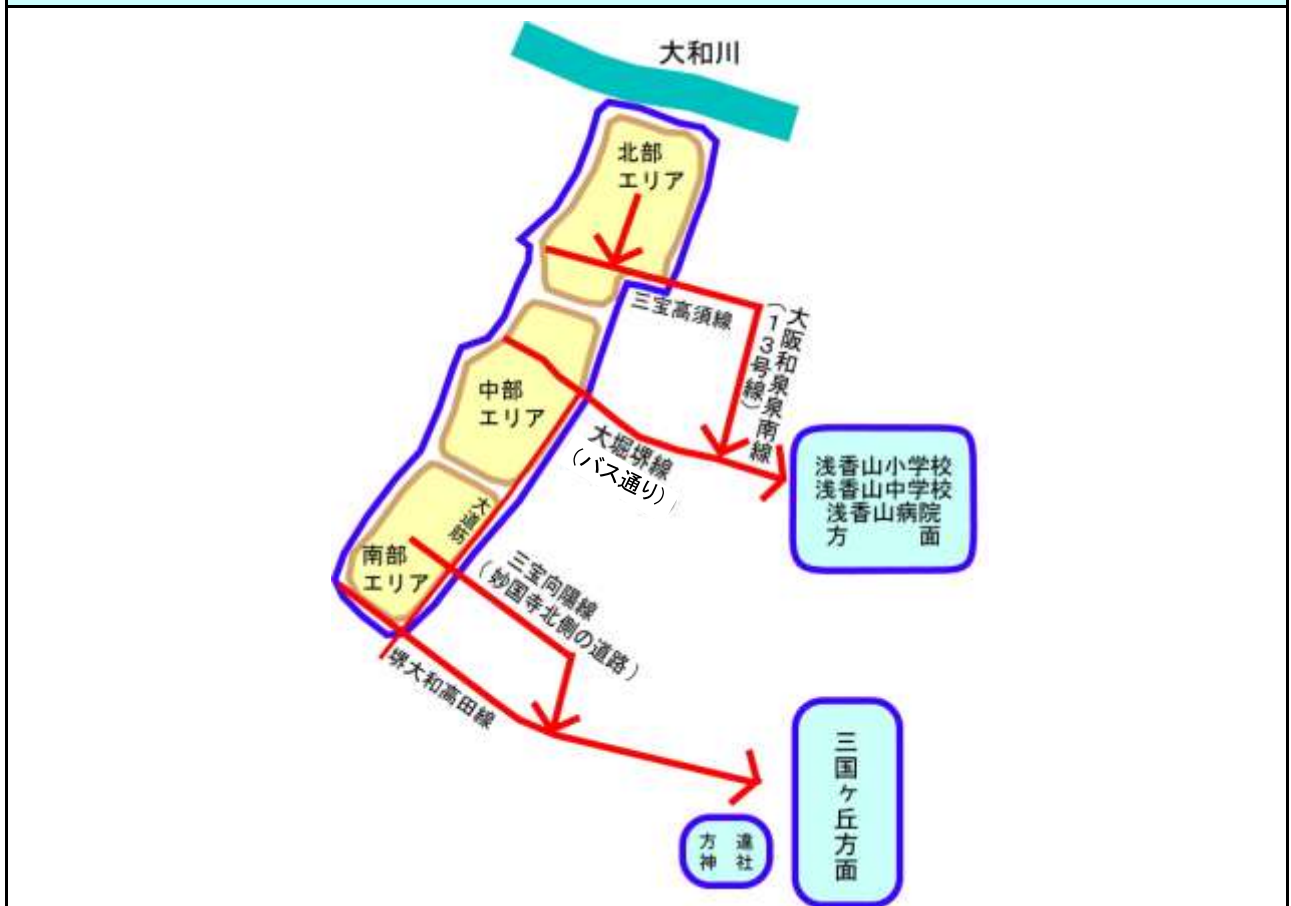
三宝校区					
校区概要			市が指定する避難路	基本的な避難方法	
人口 (平成24年1月住基)	標高 6.8m 迄の距離	地盤高		対象区域と 避難経路	避難目標 (距離・地盤高)
【校区全域】 人口：14,822人 世帯数：6,735世帯	校区中心部から 約2.1km 東部は約1.2km 西部は約2.7km	0m~4m 校区の全域が浸水 想定地域に含まれる。	【東西幹線道路】 ・大堀堺線 (浅香山通)	【北部エリア】 三宝高須線で東へ 【中部エリア】 大堀堺線で浅香山方面へ	・浅香山小学校、浅香山 中学校、浅香山病院方面 (約2.4km、10~11m)
【浸水想定地域】 人口：14,822人 世帯数：6,735世帯			【南北幹線道路】 ・国道26号 ・大阪臨海線	【南部エリア】 三宝向陽線(妙国寺 北側の道路)及び、 堺大和高田線で東へ	

避難経路概念図



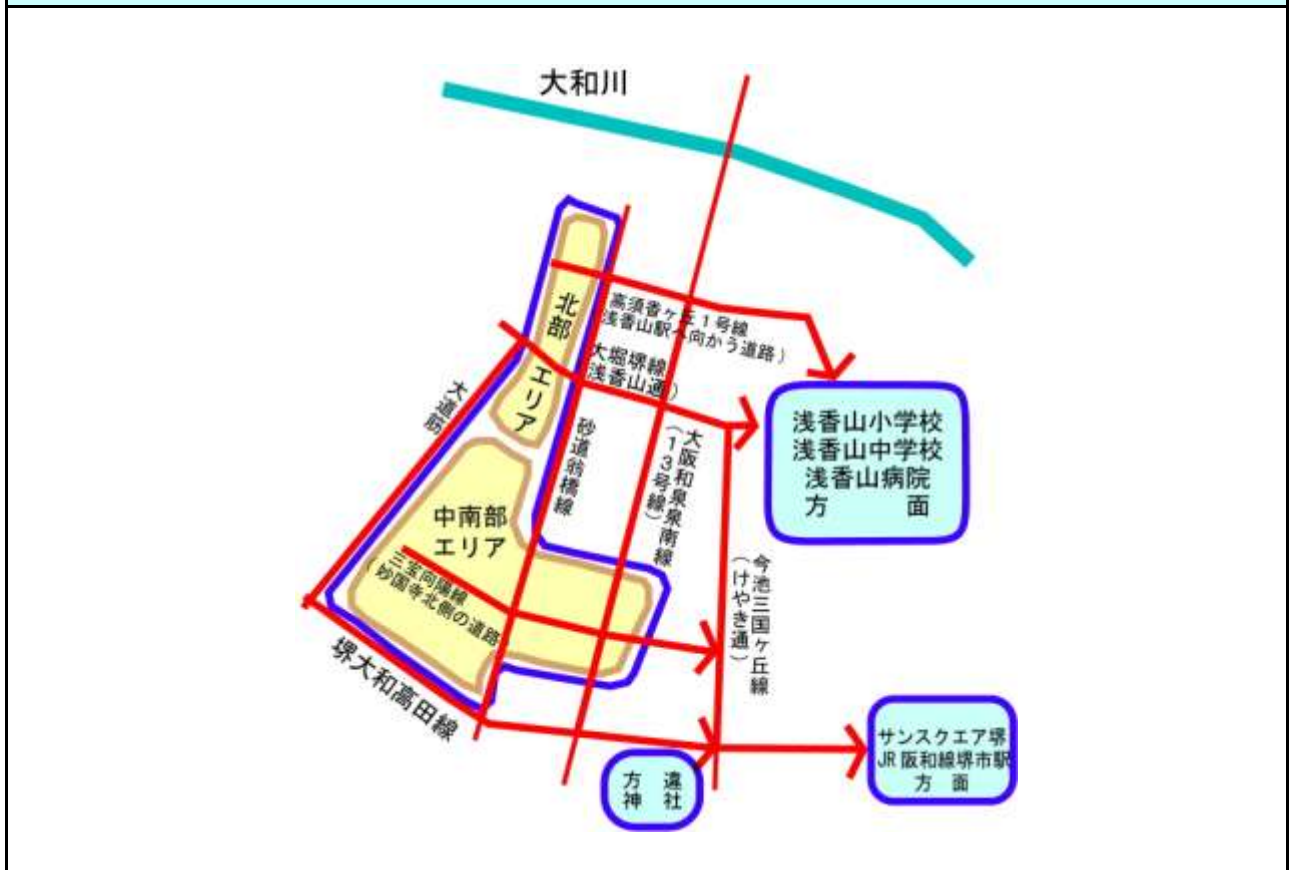
錦西校区					
校区概要			市が指定する避難路	基本的な避難方法	
人口 (平成24年1月住基)	標高 6.8m 迄の距離	地盤高		対象区域と 避難経路	避難目標 (距離・地盤高)
【校区全域】 人口：7,302人 世帯数：3,464世帯	校区中心部から 約0.8km 東部は約0.7km 西部は約1.1km	2m~5m 校区の全域が浸水 想定地域に含まれる。	【東西幹線道路】 ・大堀堺線 (バス通り) ・堺大和高田線	【北部エリア】 三宝高須線で東へ 【中部エリア】 大堀堺線(浅香山通) で浅香山方面へ	・浅香山小学校、浅香山 中学校、浅香山病院方面 (約1.4km、10~11m)
【浸水想定地域】 人口：7,302人 世帯数：3,464世帯			【南北幹線道路】 ・大道筋	【南部エリア】 三宝向陽線(妙国寺 北側の道路)及び、 堺大和高田線で東へ	・三国ヶ丘方面 (約1.6km、13m以上) ・方違神社 (約1.6km、13m以上)

避難経路概念図



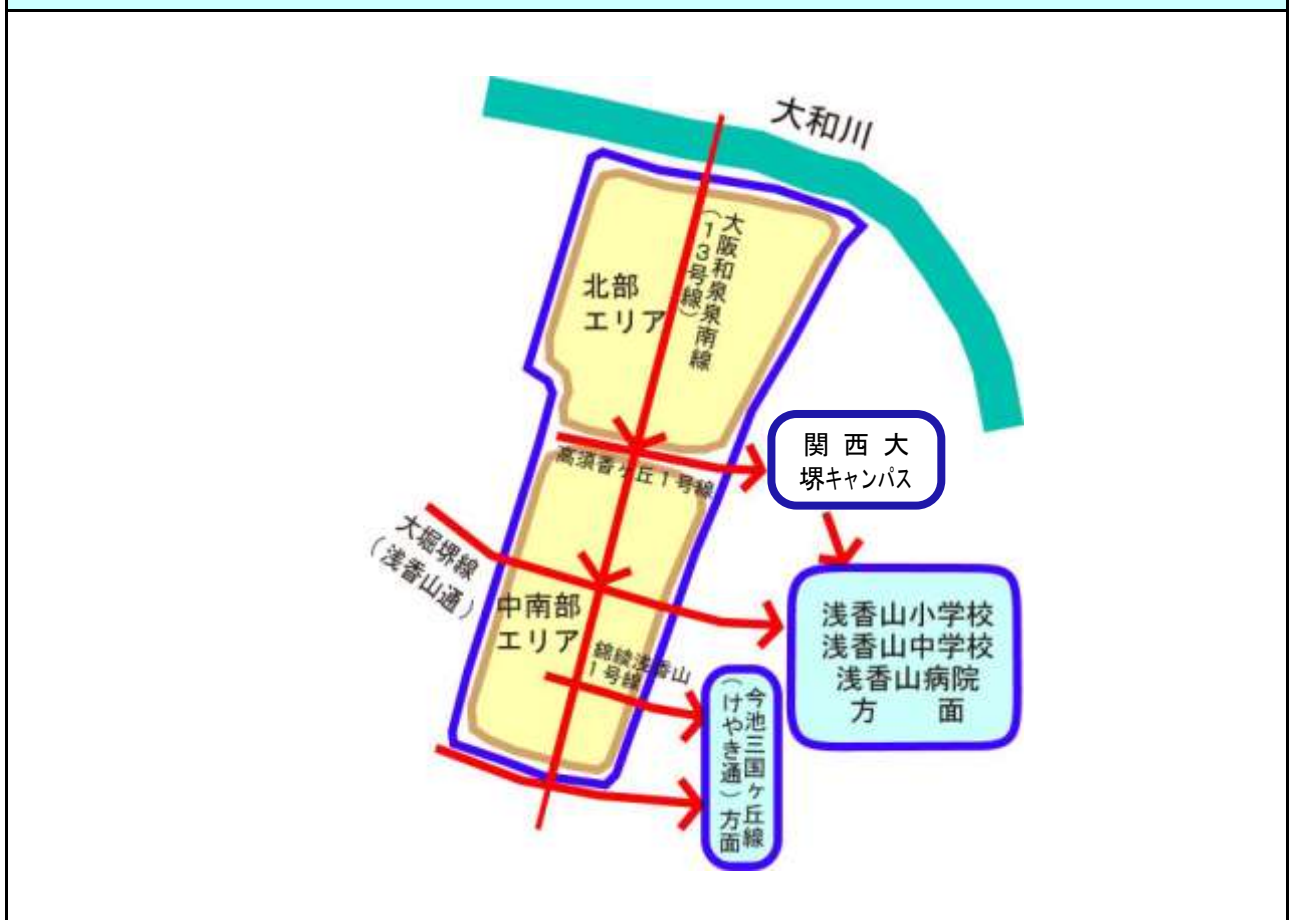
錦校区					
校区概要			市が指定する避難路	基本的な避難方法	
人口 (平成24年1月住基)	標高 6.8m 迄の距離	地盤高		対象区域と 避難経路	避難目標 (距離・地盤高)
【校区全域】 人口 : 5,578 人 世帯数 : 2,606 世帯	校区中心部から 約0.5km 東部は約0.1km 西部は約0.9km	3m~6m 校区の全域が浸水 想定地域に含まれる。	【東西幹線道路】 ・大堀堺線 (浅香山通) ・堺大和高田線	【北部エリア】 高須香ヶ丘1号線 (浅香山駅へ向かう 道路) 等で東へ	・浅香山小学校、浅香山 中学校、浅香山病院方面 (約0.8km、10~11m)
【浸水想定地域】 人口 : 5,578 人 世帯数 : 2,606 世帯			【南北幹線道路】 ・大阪和泉泉南線 (13号線) ・大道筋 ・砂道斜橋線	【中南部エリア】 堺大和高田線、三宝 向陽線 (妙国寺北側 の道路) で東へ	・サンスクエア堺、JR 阪和線堺市駅方面 (約2.0km、13m以上) ・方違神社 (約1.0km、13m以上)

避難経路概念図



錦綾校区					
校区概要			市が指定する 避難路	基本的な避難方法	
人口 (平成24年1月住基)	標高 6.8m 迄の距離	地盤高		対象区域と 避難経路	避難目標 (距離・地盤高)
【校区全域】 人口 : 5,500 人 世帯数 : 2,708 世帯	校区中心部から 約0.4km 東部は約0km 西部は約0.6km	1m~5m 校区の全域が浸水 想定地域に含まれる。	【東西幹線道路】 ・大堀堺線 (浅香山通)	【北部エリア】 大阪和泉南線で南へ 高須香ヶ丘1号線 (浅香山駅へ向かう 道路) で東へ	(関西大堺キャンパスを 経て) ・浅香山小学校、浅香山 中学校、浅香山病院方面 (約1.0km、10~11m)
【浸水想定地域】 人口 : 5,500 人 世帯数 : 2,708 世帯			【南北幹線道路】 ・大阪和泉南線 (13号線)	【中・南部エリア】 錦綾浅香山1号線 (浅香山病院南側の 道路) で東へ	・浅香山小学校、浅香山 中学校、浅香山病院方面 (約0.6km、10~11m) ・今池三国ヶ丘線 (けや き通) 方面 (約0.4km、11~12m)

避難経路概念図



浅香山校区					
校区概要			市が指定する 避難路	基本的な避難方法	
人口 (平成24年1月住基)	標高 6.8m 迄の距離	地盤高		対象区域と 避難経路	避難目標 (距離・地盤高)
【校区全域】 人口：12,505人 世帯数：6,056世帯	浸水想定地域か ら約0km	5m~13m以上 西部の一部が浸水 想定地域に含まれ る。	【東西幹線道路】 ・大堀堺線 (浅香山通)	【北西部エリア】 浅香山小学校へ向か う道路で南東へ	・浅香山小学校 (約0.5km、10~11m) ・浅香山中学校 (約0.6km、10~11m)
【浸水想定地域】 人口：8,670人 世帯数：4,257世帯				【南西部エリア】 大堀堺線(浅香山 通)、今池三国ヶ丘線 (けやき通)で東へ	・方違神社 (約0.5km、13m以上) ・東雲公園 (約1.1km、13m以上)

避難経路概念図



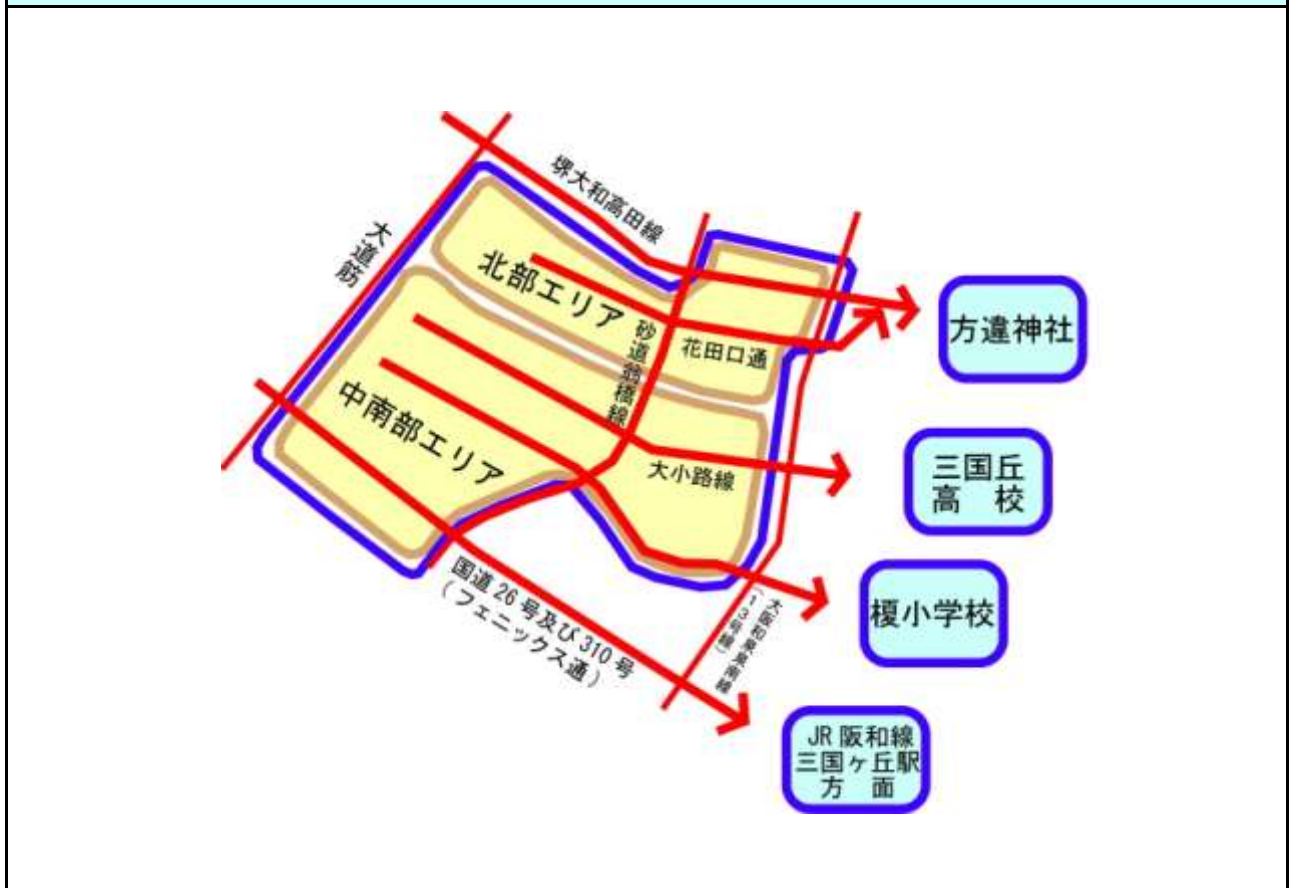
市校区					
校区概要			市が指定する 避難路	基本的な避難方法	
人口 (平成24年1月住基)	標高 6.8m 迄の距離	地盤高		対象区域と 避難経路	避難目標 (距離・地盤高)
【校区全域】 人口 : 9,169 人 世帯数 : 5,027 世帯	校区中心部から 約1.6km 東部は約1.1km 西部は約2.4km	0m~5m 校区の全域が浸水 想定地域に含まれ る。	【東西幹線道路】 ・堺大和高田線 ・国道26号及び 310号(フェニックス通)	【北部エリア】 堺大和高田線、戎島 町10号線等の道路 で東へ	・三国ヶ丘方面 (約2.0km、13m以上)
【浸水想定地域】 人口 : 9,169 人 世帯数 : 5,027 世帯			【南北幹線道路】 ・大内筋 ・国道26号	【南部エリア】 国道26号、宿院北2 号線等で東へ	

避難経路概念図



熊野校区					
校区概要			市が指定する 避難路	基本的な避難方法	
人口 (平成24年1月住基)	標高 6.8m 迄の距離	地盤高		対象区域と 避難経路	避難目標 (距離・地盤高)
【校区全域】 人口：8,055人 世帯数：4,690世帯	校区中心部から 約0.6km 東部は約0.1km 西部は約1.1km	2m~7m 校区の全域が浸水 想定地域に含まれ る。	【東西幹線道路】 ・堺大和高田線 ・国道26号及び 310号(フェニックス通) ・大小路線	【北部エリア】 堺大和高田線、花田 口通(殿馬場中学校 南側の道路)で東へ	・方違神社 (約1.0km、13m以上)
【浸水想定地域】 人口：8,055人 世帯数：4,690世帯			【南北幹線道路】 ・大阪和泉南線 (13号線) ・大道筋 ・砂道斜橋線	【中南部エリア】 大小路線、国道26号 及び310号(フェニッ クス通)で東へ	・三国丘高校 (約1.2km、13m以上) ・榎小学校 (約1.3km、13m以上) ・JR阪和線三国ヶ丘駅 方面 (約2.2km、13m以上)

避難経路概念図



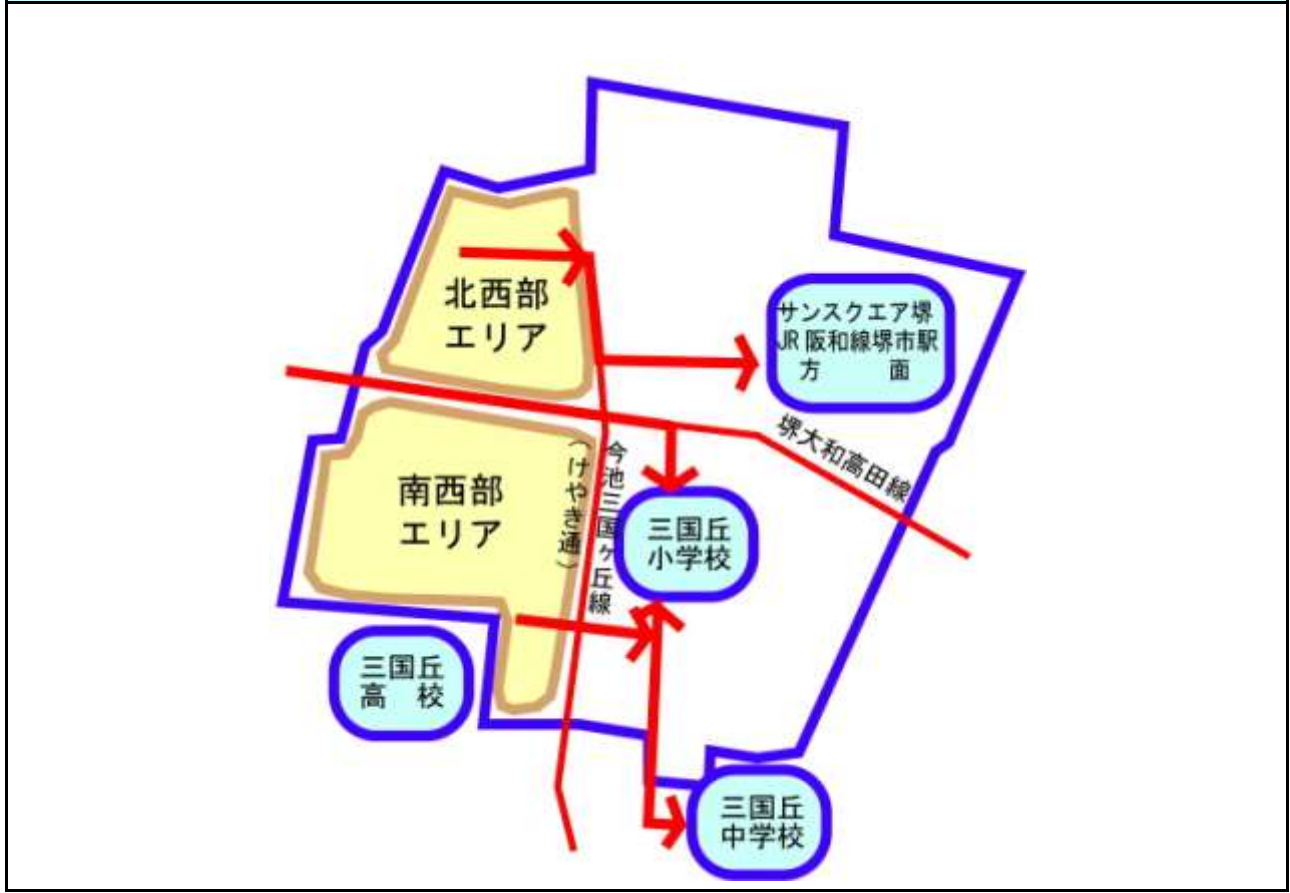
榎校区					
校区概要			市が指定する 避難路	基本的な避難方法	
人口 (平成24年1月住基)	標高 6.8m 迄の距離	地盤高		対象区域と 避難経路	避難目標 (距離・地盤高)
【校区全域】 人口：18,567人 世帯数：8,941世帯	浸水想定地域か ら約0km	6m~13m以上 西部の一部が浸水 想定地域に含まれ る。	【東西幹線道路】 ・国道310号及び 大阪中央環状線	【北西部エリア】 竹内街道などのエリ ア内一般道路で東へ	・三国丘高校 (約0.3km、13m以上) ・榎小学校 (約0.3km、13m以上) ・永山公園 (約0.5km、13m以上)
【浸水想定地域】 人口：3,704人 世帯数：1,878世帯				【南西部エリア】 国道310号及び大阪 中央環状線で東へ エリア内一般道路で 東南へ	・JR阪和線三国ヶ丘駅 方面 (約1.3km、13m以上) ・だいせん聴覚高等支援 学校方面 (約0.5km、13m以上)

避難経路概念図



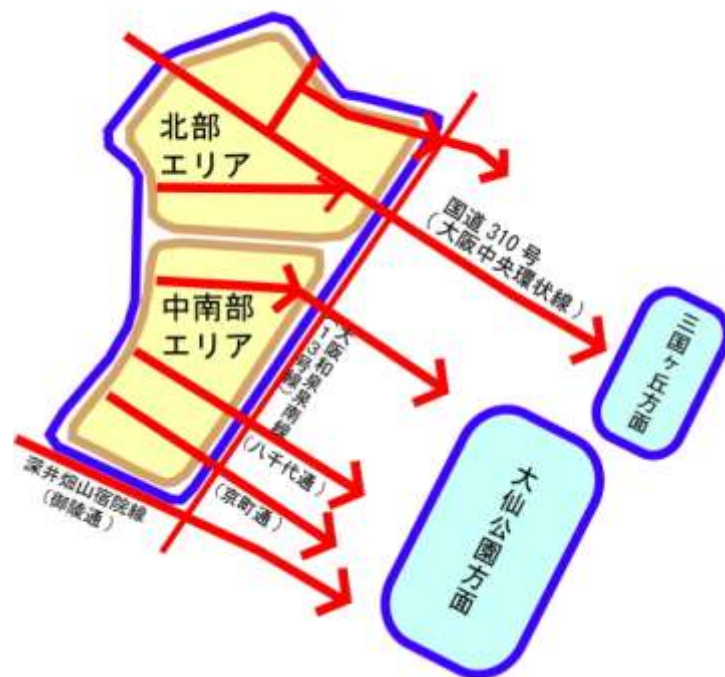
三国丘校区					
校区概要			市が指定する避難路	基本的な避難方法	
人口 (平成24年1月住基)	標高 6.8m 迄の距離	地盤高		対象区域と 避難経路	避難目標 (距離・地盤高)
【校区全域】 人口：13,494人 世帯数：6,153世帯	浸水想定地域か ら約0km	6m~13m以上 西部の一部が浸水 想定地域に含まれ る。	【東西幹線道路】 ・堺大和高田線 【南北幹線道路】 特になし	【北西部エリア】 エリア内一般道路で 東へ	・サンスクエア堺、JR 阪和線堺市駅方面 (約0.8km、13m以上)
【浸水想定地域】 人口：1,718人 世帯数：783世帯 人数確認				【南西部エリア】 堺大和高田線で東へ	・三国丘小学校 (約0.8km、13m以上) ・三国丘高校 (約0.3km、13m以上) ・三国丘中学校 (約1.4km、13m以上)

避難経路概念図



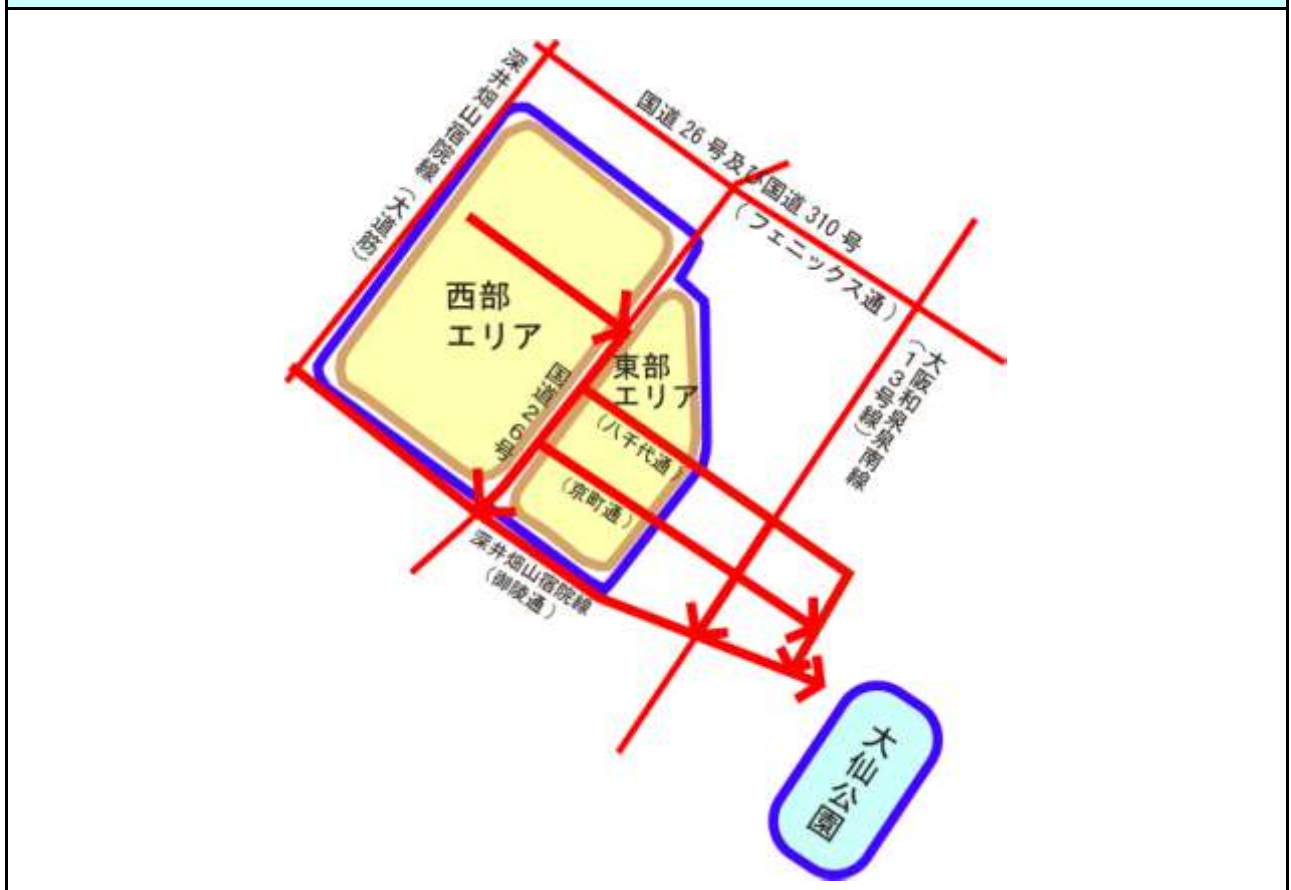
安井校区					
校区概要			市が指定する 避難路	基本的な避難方法	
人口 (平成24年1月住基)	標高 6.8m 迄の距離	地盤高		対象区域と 避難経路	避難目標 (距離・地盤高)
【校区全域】 人口：7,913人 世帯数：4,348世帯	校区中心部から 約0.3km 東部は約0km 西部は約0.7km	4m~9m 南部を除く校区の 北半部が浸水想定 地域に含まれる。	【東西幹線道路】 ・国道310号及び 中央環状線 ・深井畑山宿院線 (御陵通)	【北部エリア】 国道310号及び中央 環状線、エリア内一 般道路等で東へ	・三国ヶ丘方面 (約1.3km、13m以上)
【浸水想定地域】 人口：7,913人 世帯数：4,348世帯			【南北幹線道路】 ・大阪和泉泉南線 (13号線)	【中・南部エリア】 八千代通、京町通等 で東へ	・大仙公園方面 (約1.0km、13m以上)

避難経路概念図



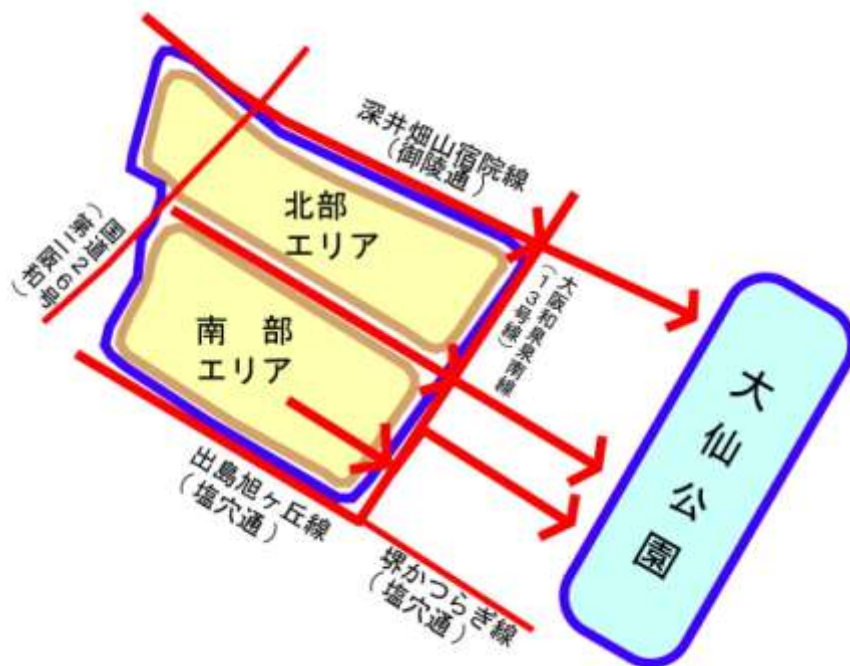
少林寺校区					
校区概要			市が指定する避難路	基本的な避難方法	
人口 (平成24年1月住基)	標高 6.8m 迄の距離	地盤高		対象区域と 避難経路	避難目標 (距離・地盤高)
【校区全域】 人口 : 5,889 人 世帯数 : 3,233 世帯	校区中心部から 約0.4km 東部は約0km 西部は約0.7km	2m~7m 東部のごく一部を 除いて、校区のほ ぼ全域が浸水想定 地域に含まれる。	【東西幹線道路】 ・国道26号及び 310号(フェニックス通) ・深井畑山宿院線 (御陵通)	【西部エリア】 国道26号で南へ 深井畑山宿院線(御 陵通)で東へ	・大仙公園 (約1.5~1.9km, 13m以 上)
【浸水想定地域】 人口 : 5,889 人 世帯数 : 3,233 世帯			【南北幹線道路】 ・国道26号 ・深井畑山宿院線 (大道筋)	【東部エリア】 八千代通、京町通、 深井畑山宿院線(御 陵通)で東へ	

避難経路概念図



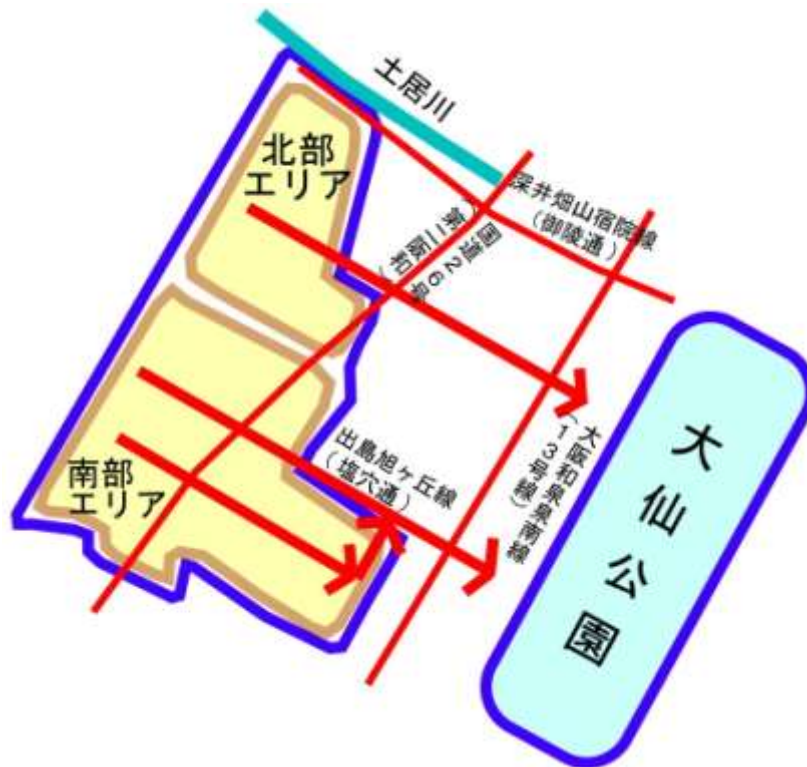
大仙西校区					
校区概要			市が指定する 避難路	基本的な避難方法	
人口 (平成24年1月住基)	標高 6.8m 迄の距離	地盤高		対象区域と 避難経路	避難目標 (距離・地盤高)
【校区全域】 人口 : 3,747 人 世帯数 : 1,907 世帯	校区中心部から 約0.1 km 東部は約0 km 西部は約0.7 km	3m~10m 校区の西半部分が浸 水想定地域に含ま れる。	【東西幹線道路】 ・深井畑山宿院線 (御陵通) ・出島旭ヶ丘線及 び堺かつらぎ線 (塩穴通)	【北部エリア】 深井畑山宿院線 (御 陵通)、大仙西小学校 南側の道路等で東へ	・大仙公園 (約1.0~1.1 km, 13m以 上)
【浸水想定地域】 人口 : 2,597 人 世帯数 : 1,306 世帯			【南北幹線道路】 ・国道26号 (第二阪和) ・大阪和泉泉南線 (13号線)	【南部エリア】 大仙西小学校南側の 道路、出島旭ヶ丘線 (塩穴通) 等で東へ	

避難経路概念図



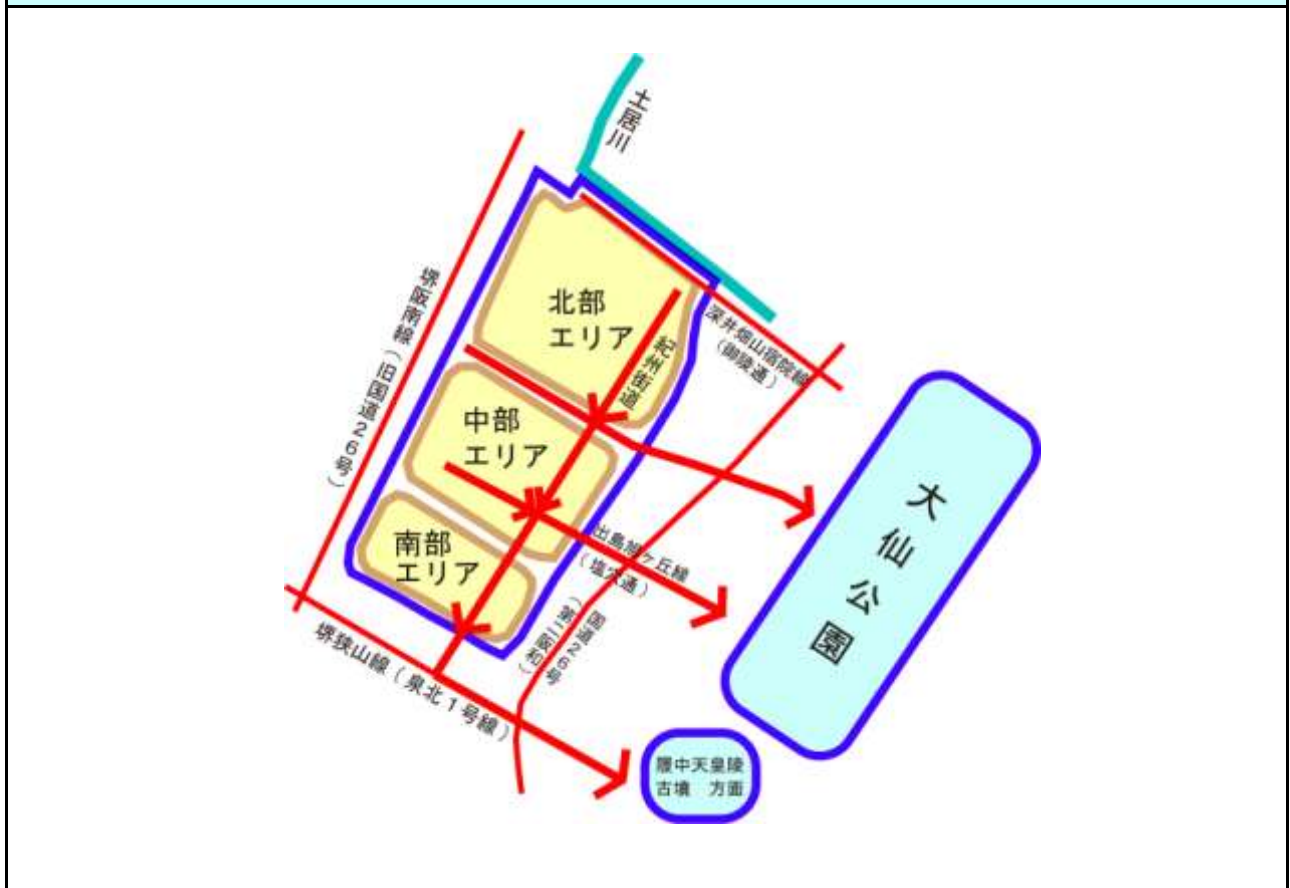
湊校区					
校区概要			市が指定する 避難路	基本的な避難方法	
人口 (平成24年1月住基)	標高 6.8m 迄の距離	地盤高		対象区域と 避難経路	避難目標 (距離・地盤高)
【校区全域】 人口 : 3,159 人 世帯数 : 1,555 世帯	校区中心部から 約0.2km 東部は約0km 西部は約0.6km	2m~7m 東部のごく一部を 除いて、校区のほ ぼ全域が浸水想定 地域に含まれる。	【東西幹線道路】 ・深井畑山宿院線 (御陵通) ・出島旭ヶ丘線 (塩穴通)	【北部エリア】 深井畑山宿院線 (御 陵通)、大仙西小学校 南側の道路で東へ	・大仙公園 (約1.6km、13m以上)
【浸水想定地域】 人口 : 3,159 人 世帯数 : 1,555 世帯			【南北幹線道路】 ・国道26号 (第二阪和)	【南部エリア】 出島旭ヶ丘線 (塩穴 通) で東へ	

避難経路概念図



湊西校区					
校区概要			市が指定する避難路	基本的な避難方法	
人口 (平成24年1月住基)	標高 6.8m 迄の距離	地盤高		対象区域と 避難経路	避難目標 (距離・地盤高)
【校区全域】 人口 : 8,790 人 世帯数 : 4,185 世帯	校区中心部から 約0.9km 東部は約0.7km 西部は約1.1km	1m~3m 校区の全域が浸水 想定地域に含まれ る。	【東西幹線道路】 ・深井畑山宿院線 (御陵通) ・出島旭ヶ丘線 (塩穴通) ・堺狭山線 (泉北1号線)	【北部エリア】 紀州街道等で北上 し、深井畑山宿院線 (御陵通) 等で東へ 【中部エリア】 紀州街道を通過して南 下し、出島旭ヶ丘 (塩 穴通) 等で東へ	・大仙公園 (約2.1km、13m以上)
【浸水想定地域】 人口 : 8,790 人 世帯数 : 4,185 世帯			【南北幹線道路】 特になし	【南部エリア】 紀州街道を通過して南 下し、堺狭山線 (泉 北1号線) で東へ	・履中天皇陵古墳方面 (約2.2km、13m以上)

避難経路概念図



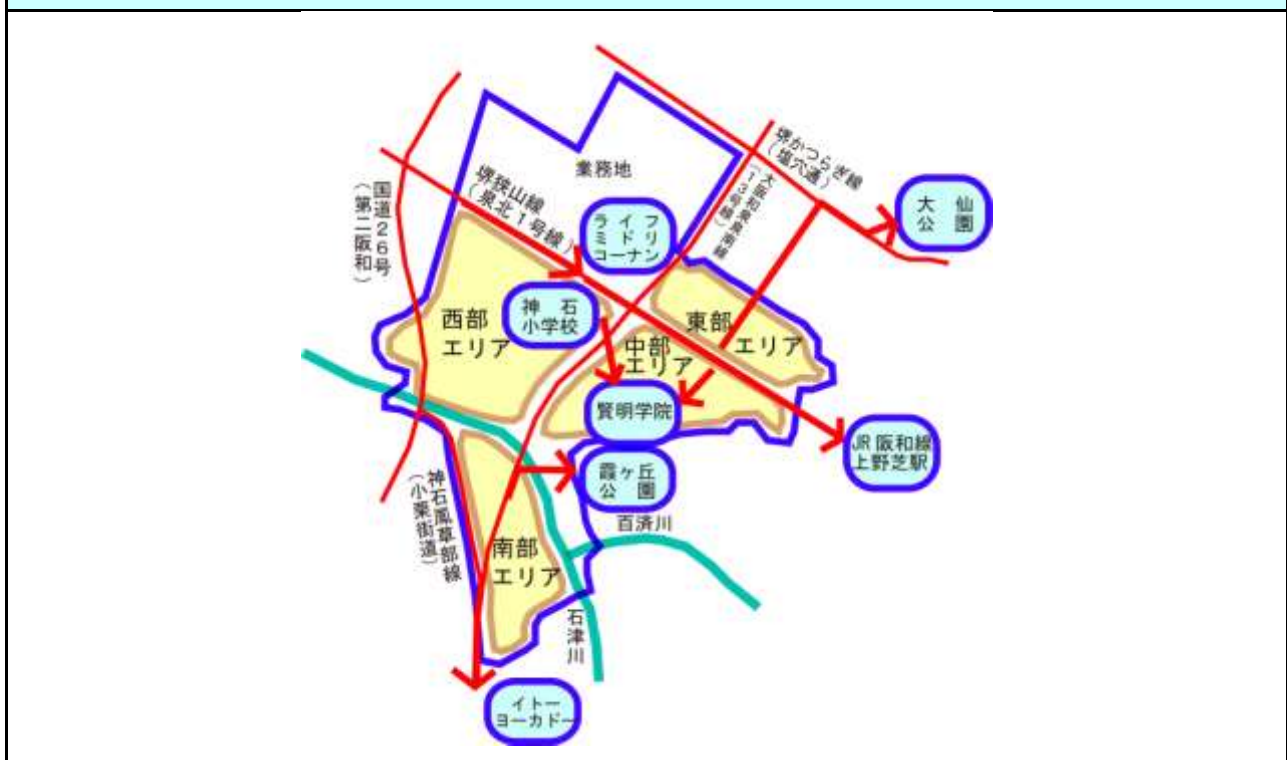
英彰校区					
校区概要			市が指定する避難路	基本的な避難方法	
人口 (平成24年1月住基)	標高 6.8m 迄の距離	地盤高		対象区域と 避難経路	避難目標 (距離・地盤高)
【校区全域】 人口：13,075人 世帯数：6,856世帯 【浸水想定地域】 人口：13,075人 世帯数：6,856世帯	校区中心部から 約0.9km 東部は約0.3km 西部は約1.3km	1m～5m 校区の全域が浸水 想定地域に含まれる。	【東西幹線道路】 ・国道26号及び310号(フェニックス通) ・深井畑山宿院線(御陵通) ・出島旭ヶ岡線(塩穴通) 【南北幹線道路】 ・堺央山線(旧国道26号) ・深井畑山宿院線(大道筋)	【北部エリア】 国道26号及び310号(フェニックス通)、大浜陵西線等で東へ 【中部エリア】 深井畑山宿院線(御陵通)で東へ 【南部エリア】 深井畑山宿院線(御陵通)、出島旭ヶ岡線(塩穴通)で東へ	・大仙公園方面 (約2.5～3.1km, 13m以上)

避難経路概念図



神石校区					
校区概要			市が指定する避難路	基本的な避難方法	
人口 (平成24年1月住基)	標高 6.8m 迄の距離	地盤高		対象区域と 避難経路	避難目標 (距離・地盤高)
【校区全域】 人口：6,688人 世帯数：3,054世帯	校区中心部から 約0km 東部は約0km 西部は約0.4km	3m~13m以上 校区の西半部が浸 水想定地域に含ま れる。	【東西幹線道路】 ・堺狭山線 (泉北1号線) ・堺かつらぎ線 (塩穴通)	【東部エリア】 エリア内一般道路で 北へ 堺かつらぎ線(塩穴 通)で東へ	・大仙公園 (約1.0km、13m以上)
				【中部エリア】 堺狭山線(泉北1号 線)で東へ エリア内一般道路で 南へ	・賢明学院 (約0.2km、13m以上) ・JR阪和線上野芝駅 (約1.0km、13m以上)
【浸水想定地域】 人口：4,106人 世帯数：1,875世帯			【南北幹線道路】 ・大阪和泉泉南線 (13号線) ・国道26号 (第二阪和)	【西部エリア】 堺狭山線(泉北1号 線)、石津川停車場石 津線等で東へ	・ライフ、ミドリ、コナン (約0.5km、7~9m) ・神石小学校 (約0.2km、8~10m) ・賢明学院 (約0.5km、13m以上)
				【南部エリア】 大阪和泉泉南線で北 東へ 神石鳳草部線(小栗街 道)等で南へ	・霞ヶ丘公園 (約0.4km、13m以上) ・イトーヨーカドー (約1.0km、7~9m)

避難経路概念図



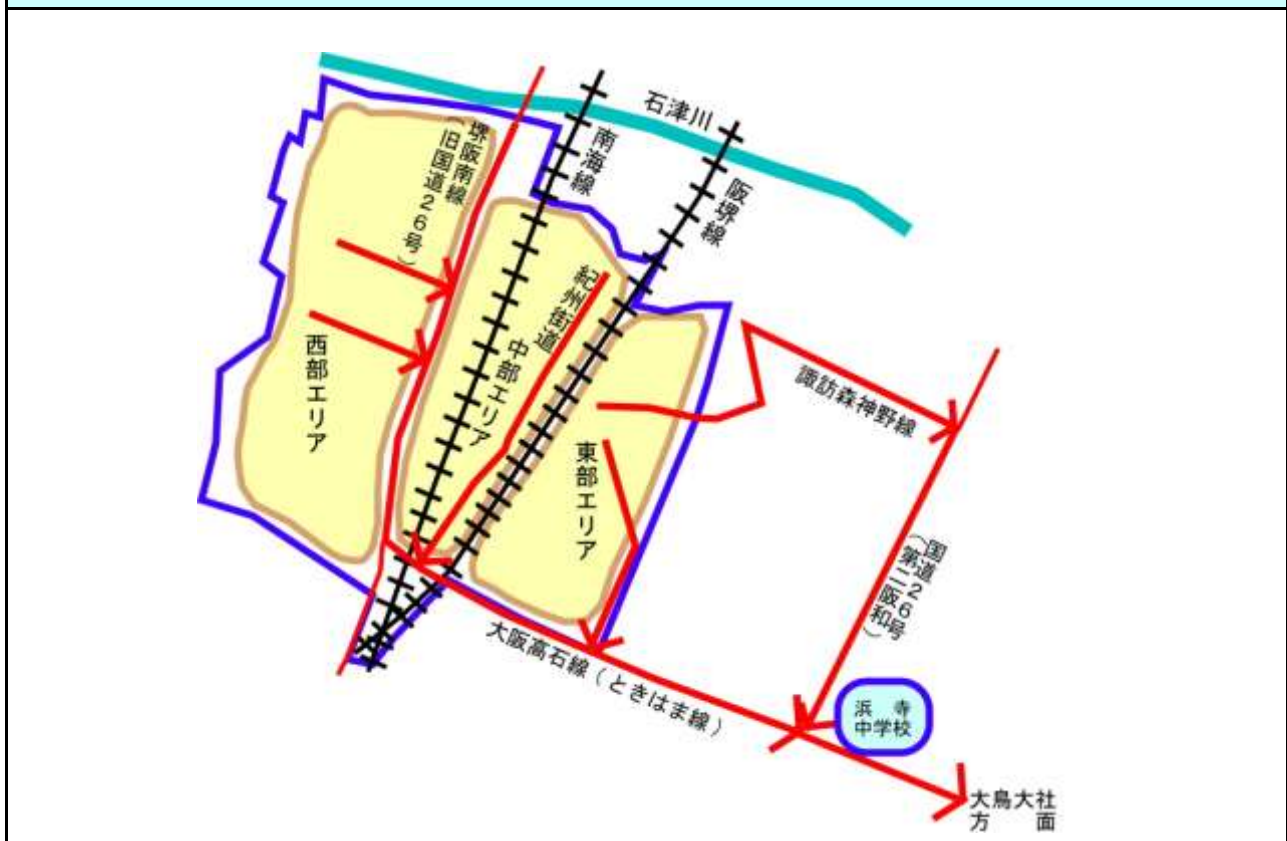
浜寺石津校区					
校区概要			市が指定する避難路	基本的な避難方法	
人口 (平成24年1月住基)	標高 6.8m 迄の距離	地盤高		対象区域と 避難経路	避難目標 (距離・地盤高)
【校区全域】 人口：11,774人 世帯数：6,009世帯	校区中心部から 約1km 東部は約0.5km 西部は約1.5km	0～5m前後 校区全体が津波浸 水想定地域に含ま れる。	【東西幹線道路】 ・堺狭山線 (泉北1号線) ・大阪高石線 (ときほま線)	【北部エリア】 堺狭山線(泉北1号 線)で東へ 【中部及び石津川沿 いエリア】 エリア内一般道路、 石津川停車場石津線 (川沿いの府道)等 で東へ	・ライフ、ミドリ、コナ (約1.2km、7～9m) ・神石小学校 (約1.2km、8～10m) ・賢明学院 (約1.6km、13m以上) ・霞ヶ丘公園 (約1.9km、13m以上) ・JR阪和線上野芝駅 (約2.3km、13m以上)
【浸水想定地域】 人口：11,774人 世帯数：6,009世帯			【南北幹線道路】 ・国道26号 (第二阪和) ・堺狭山線 (旧国道26号) ・堺阪南線 ・紀州街道	【石津川左岸エリア】 紀州街道を経由し、 大阪高石線(ときほ ま線)で南へ	・浜寺中学校 (約1.8km、9～11m)

避難経路概念図



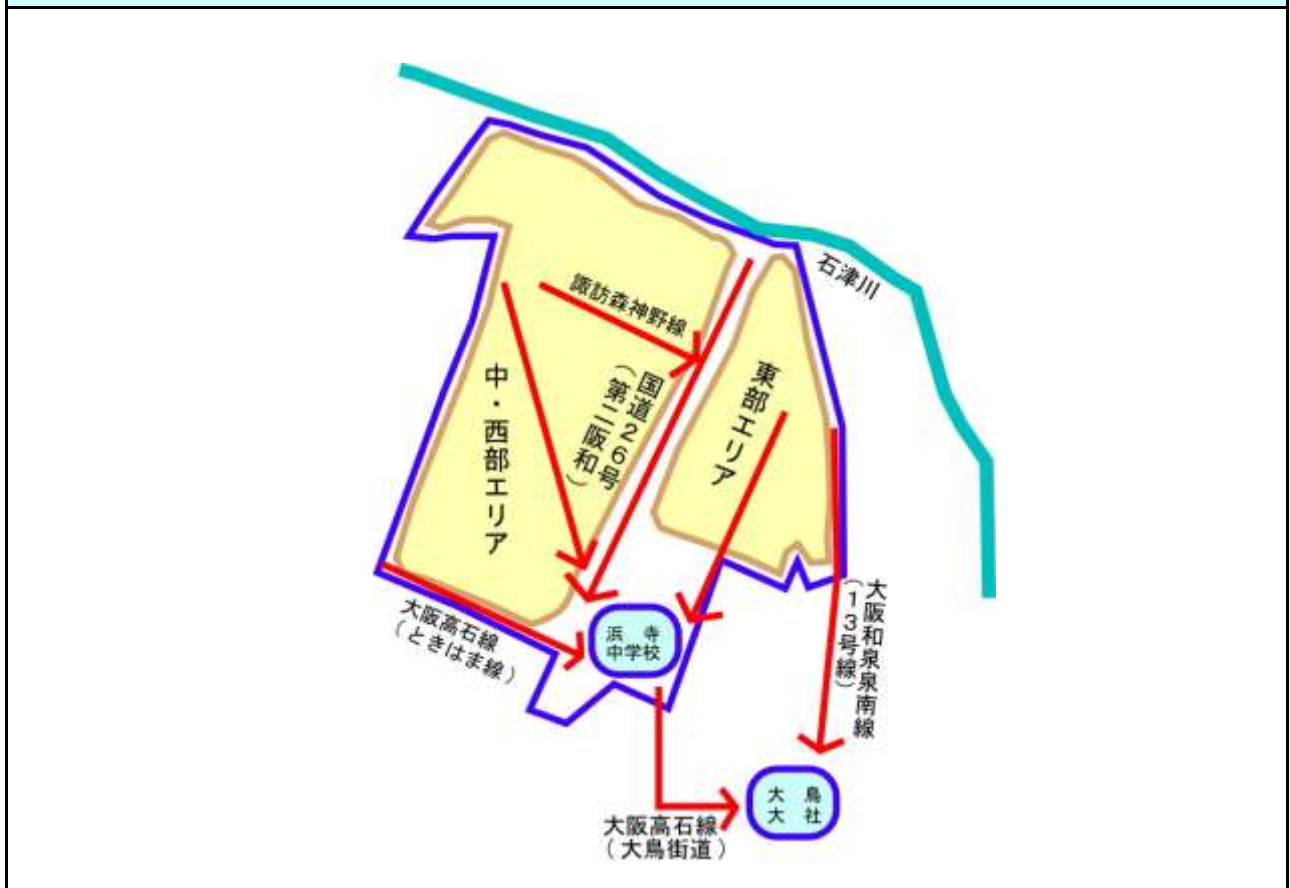
浜寺校区					
校区概要			市が指定する避難路	基本的な避難方法	
人口 (平成24年1月住基)	標高 6.8m 迄の距離	地盤高		対象区域と 避難経路	避難目標 (距離・地盤高)
【校区全域】 人口 : 9,739 人 世帯数 : 4,399 世帯 【浸水想定地域】 人口 : 9,739 人 世帯数 : 4,399 世帯	校区中心部から 約1.2km 東部は約0.7km 西部は約1.5km	0~3m前後 校区全体が浸水想 定地域に含まれ る。	【東西幹線道路】 ・大阪高石線 (ときはま線) ・諏訪森神野線 【南北幹線道路】 ・堺阪南線 (旧国道26号) ・国道26号 (第二阪和)	【東部エリア】 浜寺小学校北側の道 で諏訪森神野線、国 道26号で南へ 大阪高石線(ときは ま線)で東へ 【中部エリア】 紀州街道、堺阪南線 (旧国道26号)で南 へ 大阪高石線(ときは ま線)で東へ 【西部エリア】 堺阪南線(旧国道26 号)で南へ 大阪高石線(ときは ま線)で東へ	・浜寺中学校 (約1.5km、9~11m)

避難経路概念図



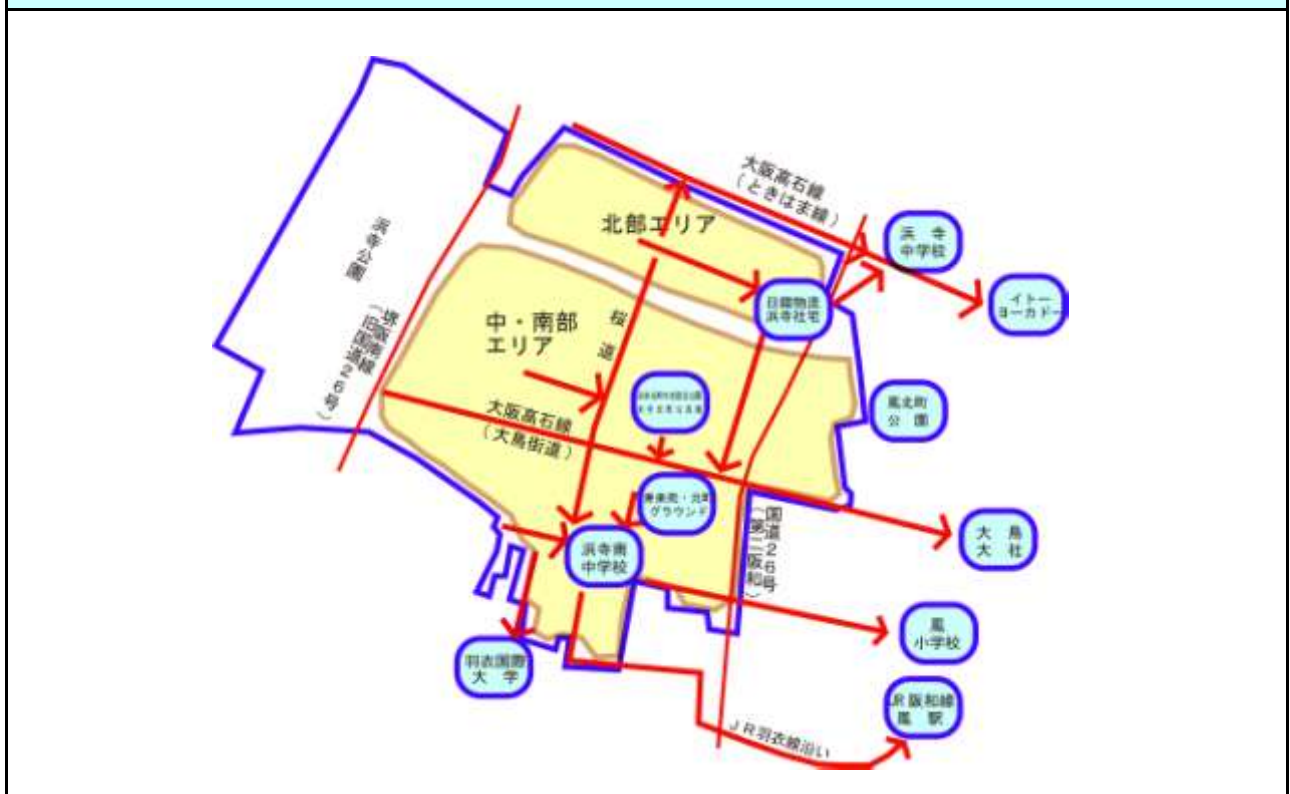
浜寺東校区					
校区概要			市が指定する避難路	基本的な避難方法	
人口 (平成24年1月住基)	標高 6.8m 迄の距離	地盤高		対象区域と 避難経路	避難目標 (距離・地盤高)
【校区全域】 人口 : 8,350 人 世帯数 : 3,623 世帯 【浸水想定地域】 人口 : 7,760 人 世帯数 : 3,367 世帯	校区中心部から 約0.7km 東部は約 0~0.2 km 西部は約1.0km	3~10m 南東部の一部を除 いて校区の大部分 が浸水想定地域に 含まれる。	【東西幹線道路】 ・大阪高石線 (ときはま線、大 鳥街道) ・諏訪森神野線 【南北幹線道路】 ・国道26号 (第二阪和) ・大阪和泉泉南線 (13号線)	【東部エリア】 諏訪森神野線、エリ ア内一般道路で、浜 寺中学校へ、また状 況を見て大鳥大社へ 【中・西部エリア】 エリア内一般道路で 浜寺中学校へ また状況を見て大鳥 大社へ	・浜寺中学校 (約 0.5~0.6 km、9~ 11m) ・大鳥大社 (約1.3 km、13m以上)

避難経路概念図



浜寺昭和校区					
校区概要			市が指定する避難路	基本的な避難方法	
人口 (平成24年1月住基)	標高 6.8m 迄の距離	地盤高		対象区域と 避難経路	避難目標 (距離・地盤高)
【校区全域】 人口：11,861人 世帯数：4,824世帯 【浸水想定地域】 人口：9,315人 世帯数：3,779世帯	校区中心部から 約0.2～0.3km 東部は6.8m以上 西部は約0.8km	0～11m 校区の東部以外が 浸水想定地域に含まれる。	【東西幹線道路】 ・大阪高石線 (ときはま線、大鳥街道) 【南北幹線道路】 ・国道26号 (第二阪和) ・堺阪南線 (旧国道26号) ・桜道	【北部エリア】 大阪高石線(ときはま線)で東へ 【中・南部エリア】 大阪高石線(大鳥街道)、エリア内一般道路、JR羽衣線沿いの道路で東へ エリア内一般道路で南へ	・浜寺中学校 (約0.6km, 9～11m) ・日鐵物流浜寺社宅 (約0.5km, 7～8m) ・イトーヨーカドー (約1.4km, 7～9m) ・浜寺元町中央防災公園、 浜寺元町公民館 (約0.4km, 9～10m) ・鳳北町公園 (約0.9km, 13m以上) ・寿楽苑・元町グラウンド (約0.4km, 9～10m) ・大鳥大社 (約1.0km, 13m以上) ・浜寺南中学校 (約0.4km, 8～10m) ・鳳小学校 (約1.2km, 13m以上) ・羽衣国際大学 (約0.5km, 7～9m) ・JR阪和線鳳駅 (約1.5km, 13m以上)

避難経路概念図



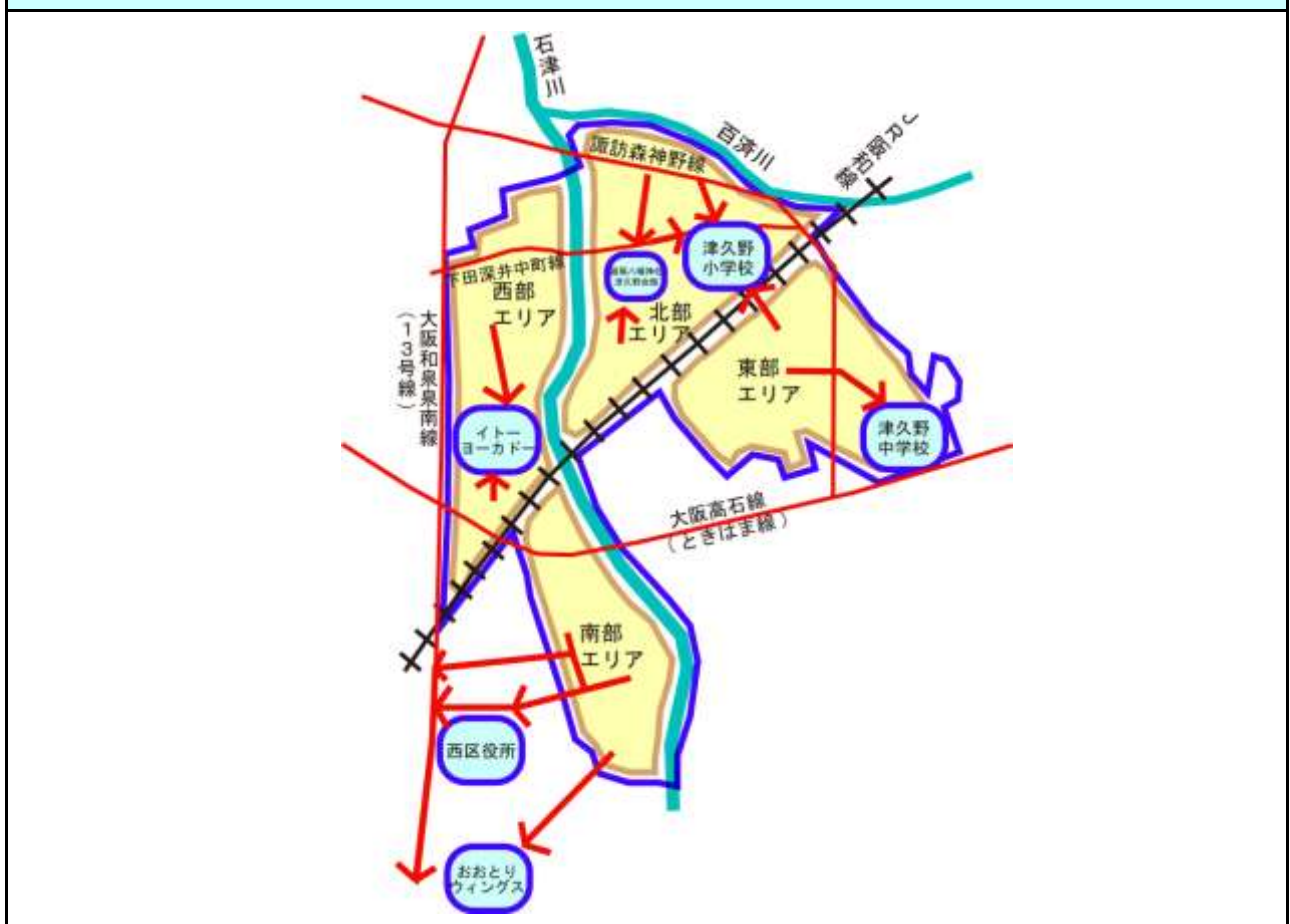
鳳校区					
校区概要			市が指定する避難路	基本的な避難方法	
人口 (平成24年1月住基)	標高 6.8m 迄の距離	地盤高		対象区域と 避難経路	避難目標 (距離・地盤高)
【校区全域】 人口：13,728人 世帯数：6,053世帯 【浸水想定地域】 人口：405人 世帯数：168世帯	北部の一部が0.2km 校区の大部分は6.8mより標高が高い。	6~13m以上 校区の大部分が浸水想定地域外である。	【東西幹線道路】 ・大阪高石線（ときはま線、大鳥街道） 【南北幹線道路】 ・大阪和泉泉南線（13号線） ・国道26号（第二阪和）	【北部エリア】 神石鳳草部線（小栗街道）等で南へ 【中・西部エリア】 一般道路、大阪高石線（大鳥街道）等で東へ 【東部エリア】 大阪和泉泉南線（13号線）でおおとりウイングス・鳳駅付近を經由し、鳳小学校へ	（大鳥大社、おおとりウイングス、JR阪和線鳳駅を経て） ・鳳小学校 （約0.3~0.8km、13m以上）

避難経路概念図



津久野校区					
校区概要			市が指定する避難路	基本的な避難方法	
人口 (平成24年1月住基)	標高 6.8m 迄の距離	地盤高		対象区域と 避難経路	避難目標 (距離・地盤高)
【校区全域】 人口 : 10,812 人 世帯数 : 4,837 世帯	校区北部から約 0.1~0.3 km	5~13m以上 校区の北部が浸水 想定地域に含まれる。	【東西幹線道路】 ・諏訪森神野線	【北部エリア】 下田深井中町線で津 久野会館等へ	・踰尾八幡神社、津久野会館 (約0.2 km、13m 以上) ・津久野小学校 (約0.2 km、10~12m)
				【東部エリア】 エリア内一般道路で 津久野小学校または 津久野中学校へ	・津久野小学校 (約0.3 km、10~12m) ・津久野中学校 (約0.4 km、13m 以上)
【浸水想定地域】 人口 : 5,036 人 世帯数 : 2,067 世帯			【南北幹線道路】 ・大阪和泉泉南線 (13号線)	【西部エリア】 エリア内一般道路で イトーヨーカドーへ	・イトーヨーカドー (約0.2 km、7~9m)
				【南部エリア】 エリア内一般道路で 西区役所、おおとり ウイングスへ	・西区役所 (約0.4 km、10~11m) ・おおとりウイングス (約0.6 km、10~12m)

避難経路概念図



上野芝校区					
校区概要			市が指定する 避難路	基本的な避難方法	
人口 (平成24年1月住基)	標高 6.8m 迄の距離	地盤高		対象区域と 避難経路	避難目標 (距離・地盤高)
【校区全域】 人口：10,678人 世帯数：4,528世帯	南西部の一部が 0.1~0.2km	6~13m以上 南西部の一部が浸 水想定地域内であ り、校区の大部分が 浸水想定地域外で ある。	【東西幹線道路】 ・堺狭山線 (泉北1号線) ・堺かつらぎ線 (塩穴通)	【北・中・東部エリ ア】 エリア内一般道路か らJR阪和線沿いの道 路を經由し、塩穴通 を北へ	・大仙公園 (約0.8km、13m以上)
【浸水想定地域】 人口：2,053人 世帯数：853世帯				【西部エリア】 エリア内一般道路で 北西へ	・霞ヶ丘公園 (約0.3km、13m以上)
			【南北幹線道路】 特になし	【南部エリア】 エリア内一般道路で 南へ	・上野芝小学校 (約0.1km、10~12m)

避難経路概念図

