

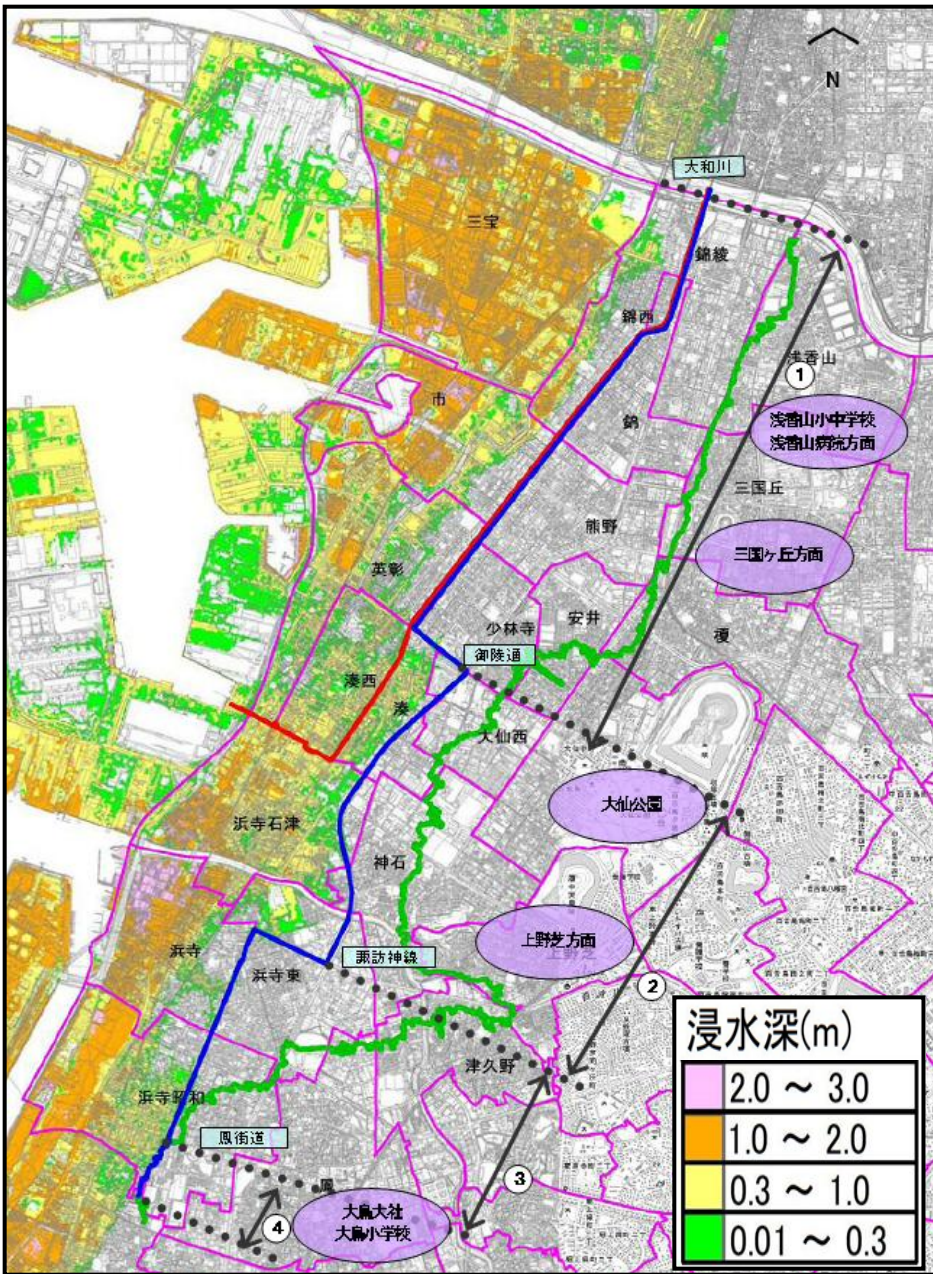
平成25年度 第2回
堺市津波避難対策検討協議会

平成26年1月23日(木)

堺市

本市津波避難対策の 基本的な考え方

1. 津波避難対策の基本方針



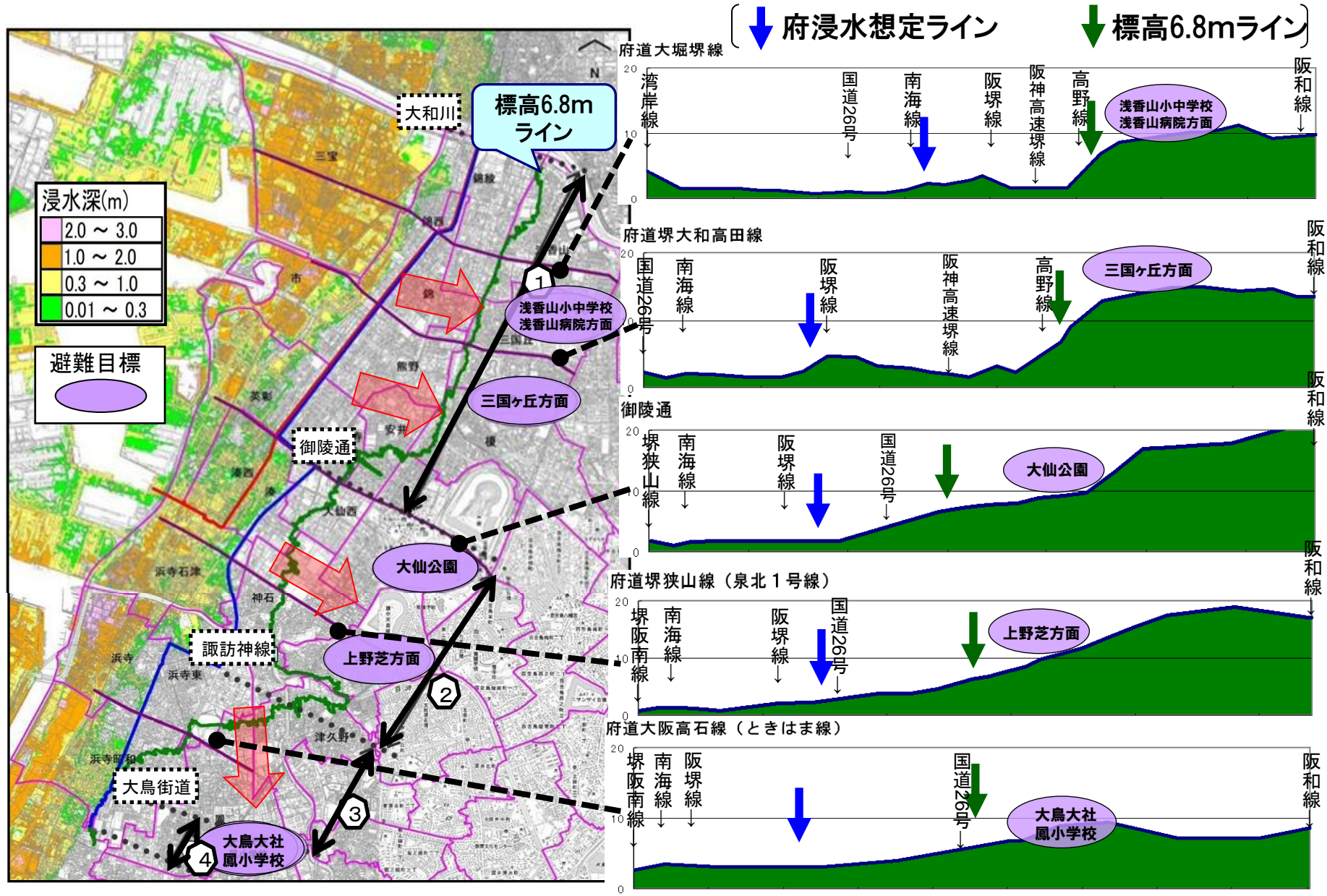
■基本方針

地震は自然現象であり不確実性を伴うことから、**浸水想定を超えることも視野に入れた避難対策を実施する。**

① 暫定的に定めた高台(標高6.8m)より標高の高いところを避難目標とする


② 津波注意地域を設ける

2. 大阪府の津波浸水想定と津波避難地域の実態



3. 津波避難対象地域の設定(平成25年度第1回協議会資料)

■津波警報・大津波警報の津波避難地域設定の考え方(前回)

| | 大津波警報による 避難対象地域 | 大津波警報による 津波注意地域 | 【参考】 津波警報による 避難対象地域 |
|---------|--|---|---|
| 対象地域 | <ul style="list-style-type: none"> ●大和川以南～御陵通 ⇒ 阪堺線以西 ●御陵通以南～諏訪神線 ⇒ 国道26号以西 ●諏訪神線以南～大鳥街道 ⇒ 桜道以西 ●大鳥街道以南 ⇒ 6.8m以西 | <ul style="list-style-type: none"> ●大津波警報による避難対象地域から標高6.8mまでの地域 | <ul style="list-style-type: none"> ・堺区の阪堺線以西 ・西区の海岸付近(一部)  |
| 区域設定の根拠 | 府シミュレーション結果(平成25年公表) | 本市における地形特性等を考慮 | 府シミュレーション結果(平成15年公表) |
| 避難方針 | <ul style="list-style-type: none"> ①大津波警報発表時に、直ちに避難行動を開始 ②東の高台にある避難目標(標高6.8m以上)へ避難 | <ul style="list-style-type: none"> ①情報収集に努め、直ちに避難できるよう準備する。 ⇒想定を上回る津波が発生した場合に避難 | <ul style="list-style-type: none"> ①津波警報発表時に、直ちに避難行動を開始 ②堺区は阪堺線より東側へ、西区は防潮堤内へ避難 |

4. 津波避難対象地域の設定

■津波警報・大津波警報の津波避難地域設定の考え方

| | 津波警報・大津波警報による 避難対象地域 | 大津波警報による 津波注意地域 |
|---------|--|---|
| 対象地域 | <ul style="list-style-type: none"> ●大和川以南～御陵通⇒ 阪堺線以西 ●御陵通以南～諏訪神線⇒ 国道26号以西 ●諏訪神線以南～大鳥街道⇒ 桜道以西 ●大鳥街道以南⇒ 6.8m以西 | <ul style="list-style-type: none"> ●大津波警報による避難対象地域から標高6.8mまでの地域 |
| 区域設定の根拠 | 府シミュレーション結果 (平成25年公表) | 本市における 地形特性等を考慮 |
| 避難方針 | <ul style="list-style-type: none"> ①津波警報・大津波警報発表時に、直ちに避難行動を開始 ②東の高台にある避難目標(標高6.8m以上)へ避難 | <ul style="list-style-type: none"> ①情報収集に努め、直ちに避難できるよう準備する。 ⇒想定を上回る津波が発生した場合に避難 |