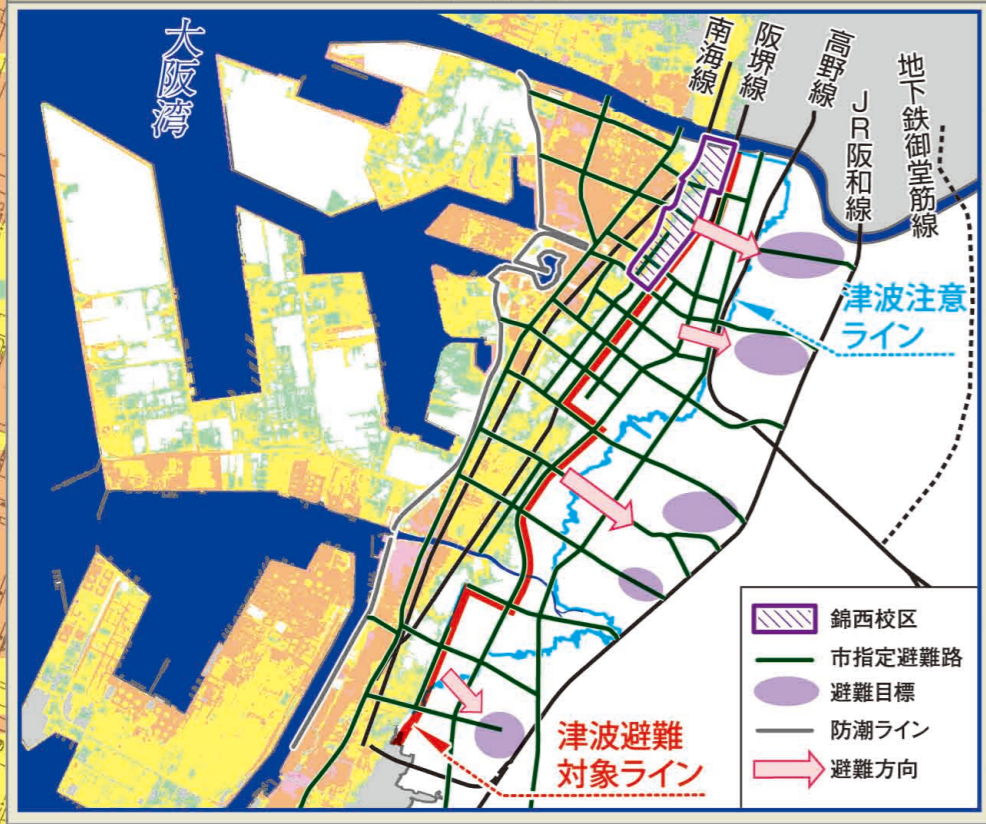


広域図



津波ハザードマップ

津波警報・大津波警報が発表されたときはすぐに避難
地震発生後、津波が到達するまでの約100分間に
● JR阪和線を目標に、東の高い所へ徒歩で避難しましょう。
● 逃げ遅れた方、遠くまで逃げるのが困難な方は、津波避難ビルなど高い所へ避難しましょう。

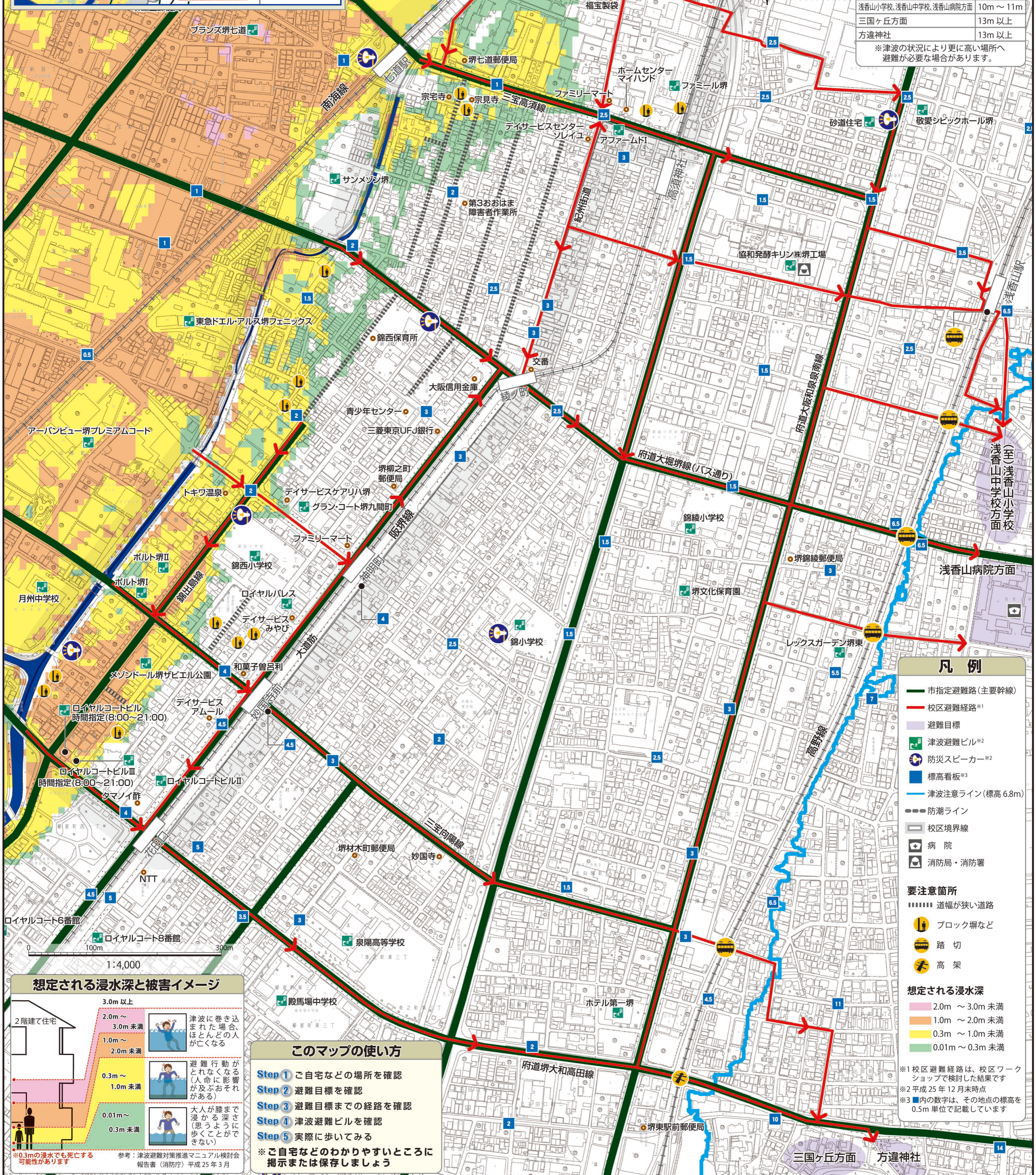
津波浸水想定について

想定された津波は、千年に一度あるいはそれより発生頻度が低い最大クラスのものですが、津波は自然現象であり、さらに浸水域が広がる可能性があります。

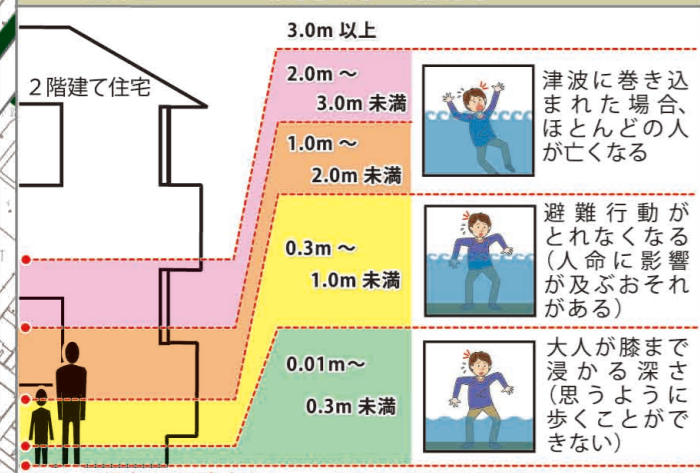
地域の避難目標と標高

浅香山小学校、浅香山中学校、浅香山病院方面	10m ~ 11m
三国ヶ丘方面	13m 以上
方違神社	13m 以上

※津波の状況により更に高い場所へ避難が必要な場合があります。



想定される浸水深と被害イメージ



このマップの使い方

- Step 1 ご自宅などの場所を確認
 - Step 2 避難目標を確認
 - Step 3 避難目標までの経路を確認
 - Step 4 津波避難ビルを確認
 - Step 5 実際に歩いてみる
- ※ご自宅などのわかりやすいところに 掲示または保存しましょう