

図 3 - 6(1) 建物被害の小中学校区分布【生駒断層帯地震 2】

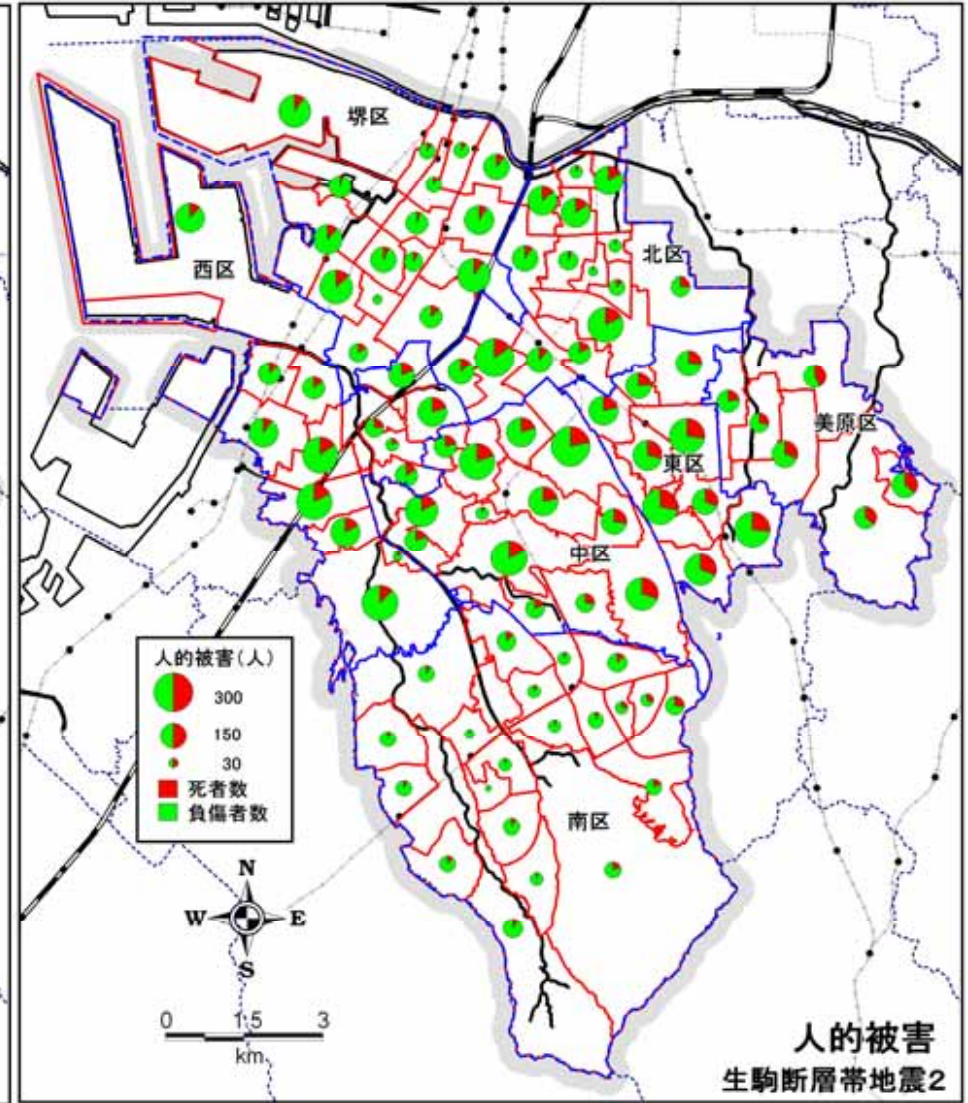


図 3 - 6(2) 人的被害(夕刻)の小中学校区分布【生駒断層帯地震 2】

表 3 - 7 基礎情報と想定地震動【松原断層地震】

区	小学校	木造棟数	非木造棟数	世帯数	早朝(居住)人口	昼間屋内人口	夕刻屋内人口	計測震度(最大)	建物被害		人の被害	
									全壊棟数	半壊棟数	死者数夕刻( )	負傷者数夕刻( )
堺区	浅香山	2,847	896	6,032	12,704	9,997	9,539	震度5強	14	34	0	10
堺区	錦綾	1,397	742	2,629	5,645	4,731	4,349	震度5強	3	9	0	2
堺区	神石	2,083	679	3,081	6,868	5,346	5,292	震度5強	7	17	0	4
堺区	大仙	2,704	685	4,678	9,518	5,572	6,336	震度6弱	19	45	0	11
堺区	英彰	2,664	1,218	6,891	13,555	15,864	14,688	震度6弱	17	39	0	17
堺区	新湊	3,327	795	5,801	12,582	11,456	11,495	震度6弱	14	32	0	11
堺区	市	577	1,002	4,601	8,730	10,637	9,643	震度6弱	8	17	0	12
堺区	錦西	1,397	542	3,261	7,261	6,418	6,176	震度5強	5	12	0	5
堺区	三宝	2,671	1,669	6,378	14,544	17,467	14,863	震度6弱	32	62	0	26
堺区	錦	1,752	618	2,558	5,741	4,584	4,299	震度5強	5	13	0	3
堺区	熊野	1,202	1,232	3,820	6,849	10,665	9,430	震度5強	7	20	0	9
堺区	榎	2,831	1,287	7,178	15,186	10,643	11,401	震度5強	21	50	0	19
堺区	三国丘	2,646	998	5,538	12,377	9,002	9,462	震度5強	13	33	0	13
堺区	少林寺	1,997	714	3,807	7,190	11,293	9,952	震度5強	7	18	0	8
堺区	大仙西	42	195	1,960	4,025	4,495	4,121	震度5強	0	1	0	1
堺区	安井	1,069	410	2,250	4,405	6,859	6,065	震度5強	4	9	0	4
中区	西陶器	1,864	285	2,568	6,554	3,540	4,014	震度6弱	94	174	0	31
中区	東陶器	3,508	729	4,849	12,517	6,597	7,557	震度6弱	298	476	3	86
中区	福田	1,881	335	2,719	6,977	3,678	4,214	震度6弱	167	260	2	54
中区	八田荘	2,749	674	4,720	11,509	7,126	7,755	震度6弱	37	83	9	68
中区	八田荘西	1,223	316	2,519	5,940	3,678	4,003	震度6弱	14	32	0	11
中区	土師	2,437	369	3,427	8,827	6,290	6,468	震度6弱	69	136	0	35
中区	東百舌	3,676	839	5,766	14,607	10,408	10,704	震度6弱	155	290	1	73
中区	久世	3,253	1,025	6,030	14,583	10,145	10,720	震度6弱	65	139	1	42
中区	深阪	1,490	371	2,383	6,196	3,291	3,756	震度6弱	45	91	0	19
中区	東深井	1,958	723	5,248	11,985	8,212	9,362	震度6弱	81	156	2	67
中区	宮園	5	106	2,632	5,251	3,672	3,875	震度6弱	0	2	0	7
中区	深井	3,135	650	5,353	12,865	8,815	10,049	震度6弱	34	79	22	144
中区	深井西	1,413	243	2,199	5,409	3,706	4,225	震度5強	11	26	8	54
東区	白鷺	1,970	550	4,510	9,751	6,480	6,677	震度6弱	119	209	1	48
東区	登美丘西	3,175	603	4,551	11,667	6,468	7,429	震度6強	637	667	10	124
東区	登美丘南	2,978	475	4,100	10,111	5,593	6,437	震度6強	950	764	23	140
東区	登美丘東	1,840	327	2,991	7,373	4,079	4,694	震度6強	740	508	19	93
東区	野田	3,392	716	5,993	14,095	7,798	8,974	震度6強	2,080	956	90	289
東区	日置荘	3,603	759	5,297	12,543	7,735	8,027	震度6強	694	815	15	177
東区	日置荘西	2,478	315	3,493	8,627	5,320	5,521	震度6弱	273	396	2	70
東区	南八下	2,068	649	2,812	7,113	4,603	5,237	震度6強	290	396	6	93
東区	八下西	1,622	393	2,474	5,889	3,862	4,312	震度6弱	129	210	1	44
西区	平岡	1,313	460	2,669	6,306	3,905	4,249	震度6弱	11	27	5	33
西区	向丘	3,053	631	4,306	10,785	6,313	7,013	震度6弱	15	36	2	21
西区	鳳	3,050	812	5,960	13,852	11,141	11,275	震度5強	4	11	0	4
西区	鳳南	3,289	837	6,348	15,125	12,165	12,312	震度6弱	18	43	0	16
西区	上野芝	2,310	451	3,836	9,381	5,521	6,268	震度6弱	12	29	0	8
西区	家原寺	660	301	2,267	4,905	2,887	3,277	震度6弱	3	8	1	6
西区	津久野	2,133	422	3,272	7,819	4,602	5,224	震度6弱	4	10	0	3
西区	浜寺石	3,093	1,569	5,808	11,883	15,095	12,346	震度6弱	12	26	0	9
西区	浜寺東	2,002	550	3,394	8,087	5,376	5,649	震度5強	2	4	0	1
西区	浜寺	2,667	634	4,239	9,826	6,479	6,830	震度5強	1	3	0	1
西区	浜寺昭和	2,949	1,139	4,918	12,217	10,482	9,796	震度5強	2	4	0	2
西区	福泉	3,882	1,117	6,437	16,095	12,115	12,424	震度6弱	16	41	0	12
西区	福泉上	2,054	335	3,181	7,979	6,007	6,160	震度6弱	14	33	0	10
西区	福泉東	265	65	544	1,269	955	980	震度6弱	1	3	0	1

区	小学校	木造棟数	非木造棟数	世帯数	早朝(居住)人口	昼間屋内人口	夕刻屋内人口	計測震度(最大)	建物被害		人の被害	
									全壊棟数	半壊棟数	死者数夕刻( )	負傷者数夕刻( )
南区	赤坂台	1,347	780	3,760	9,726	5,137	5,891	震度6弱	12	28	0	8
南区	新檜台	510	341	3,848	10,197	5,132	6,012	震度6弱	2	5	0	3
南区	庭代台	1,183	871	3,389	8,510	3,920	4,585	震度6弱	14	35	0	7
南区	御池台	1,167	1,209	3,442	9,833	4,530	5,298	震度6弱	3	9	0	2
南区	原山台	101	155	1,786	3,951	1,820	2,128	震度6弱	1	2	0	1
南区	原山台東	306	246	3,838	9,035	4,322	4,980	震度6弱	4	9	0	4
南区	はるみ	958	686	3,737	8,839	4,511	5,228	震度6弱	91	150	1	37
南区	横塚台	1,037	752	3,278	7,789	4,367	4,732	震度6弱	44	94	0	21
南区	福泉中央	1,711	984	3,099	7,943	4,898	5,273	震度6弱	20	48	0	10
南区	桃山台	354	238	2,249	4,976	2,292	2,681	震度6弱	3	7	0	3
南区	城山台	675	467	2,975	7,946	4,000	4,685	震度6弱	2	6	0	2
南区	美木多	1,381	682	4,255	11,231	7,043	7,525	震度6弱	7	17	0	6
南区	高倉台	672	346	2,131	4,803	2,577	2,837	震度6弱	54	96	0	22
南区	高倉台西	564	302	1,897	4,530	2,430	2,675	震度6弱	34	63	0	18
南区	三原台	560	704	5,162	12,216	6,554	7,214	震度6弱	35	75	0	32
南区	竹城台	428	384	2,716	6,011	4,221	4,196	震度6弱	13	28	0	11
南区	竹城台東	230	336	2,683	5,384	3,447	3,579	震度6弱	10	23	0	11
南区	宮山台	841	524	2,977	7,266	5,098	5,140	震度6弱	18	42	0	16
南区	茶山台	309	309	3,272	7,112	4,994	4,965	震度6弱	15	32	0	15
南区	上神谷	1,913	570	1,936	5,599	5,014	4,723	震度6弱	31	66	0	15
南区	若松台	280	336	2,801	6,434	4,518	4,492	震度6弱	12	26	0	11
北区	大泉	405	402	2,581	5,736	3,214	3,697	震度6弱	20	44	0	16
北区	光竜寺	42	162	2,611	5,542	3,105	3,572	震度6弱	3	10	0	12
北区	新金岡	324	311	5,025	11,520	6,873	7,580	震度6弱	9	22	0	16
北区	新金岡東	26	181	2,289	4,855	2,720	3,129	震度6弱	3	8	0	7
北区	金岡	2,410	836	6,585	15,904	11,436	11,184	震度6弱	115	214	1	74
北区	金岡南	1,101	378	2,984	7,213	5,187	5,072	震度6弱	53	99	0	34
北区	五箇荘	1,486	339	3,366	8,588	4,958	5,724	震度6弱	36	73	0	25
北区	五箇荘東	1,875	757	4,783	11,082	6,415	7,403	震度6弱	67	132	0	38
北区	新浅香	170	172	2,983	6,950	4,012	4,632	震度5強	3	7	0	8
北区	東浅香山	2,895	689	4,945	11,159	6,546	7,509	震度6弱	36	81	0	19
北区	東三国丘	2,493	829	6,919	14,403	10,344	10,682	震度6弱	43	93	0	29
北区	中百舌鳥	1,661	834	8,429	17,406	10,055	10,559	震度6弱	54	113	1	55
北区	北八下	2,001	661	3,084	7,327	4,742	5,394	震度6弱	175	270	1	51
北区	西百舌鳥	1,517	414	4,107	10,232	5,835	6,588	震度6弱	15	35	6	45
北区	百舌鳥	3,446	1,107	7,498	16,769	9,584	10,694	震度6弱	68	146	12	100
美原区	さつき野	1,939	127	2,094	5,895	5,150	4,687	震度6強	1,309	568	52	73
美原区	黒山	2,495	456	2,854	7,305	5,278	5,615	震度6強	1,365	739	40	111
美原区	平尾	2,169	1,029	2,686	6,837	7,781	6,575	震度7	1,711	705	51	106
美原区	美原北	2,330	723	2,929	7,827	6,632	6,187	震度6強	713	684	13	118
美原区	美原西	1,579	469	1,941	5,058	3,449	3,852	震度6強	614	491	12	70
美原区	八上	1,325	289	2,881	6,856	4,675	5,221	震度6強	332	332	8	83

( ) 人の被害は、地震火災(超過確率1%風速条件)を含む

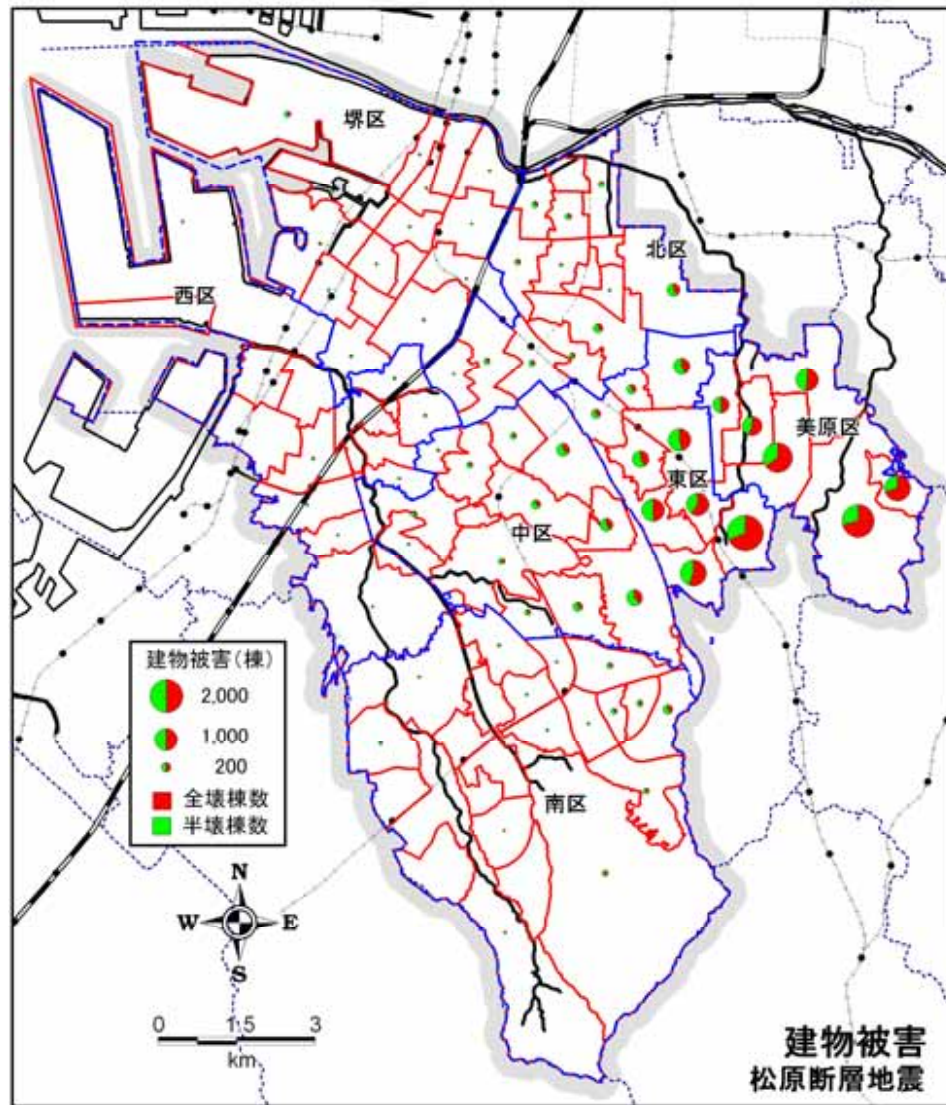


図 3 - 7(1) 建物被害の小學校区分布【松原断層地震】

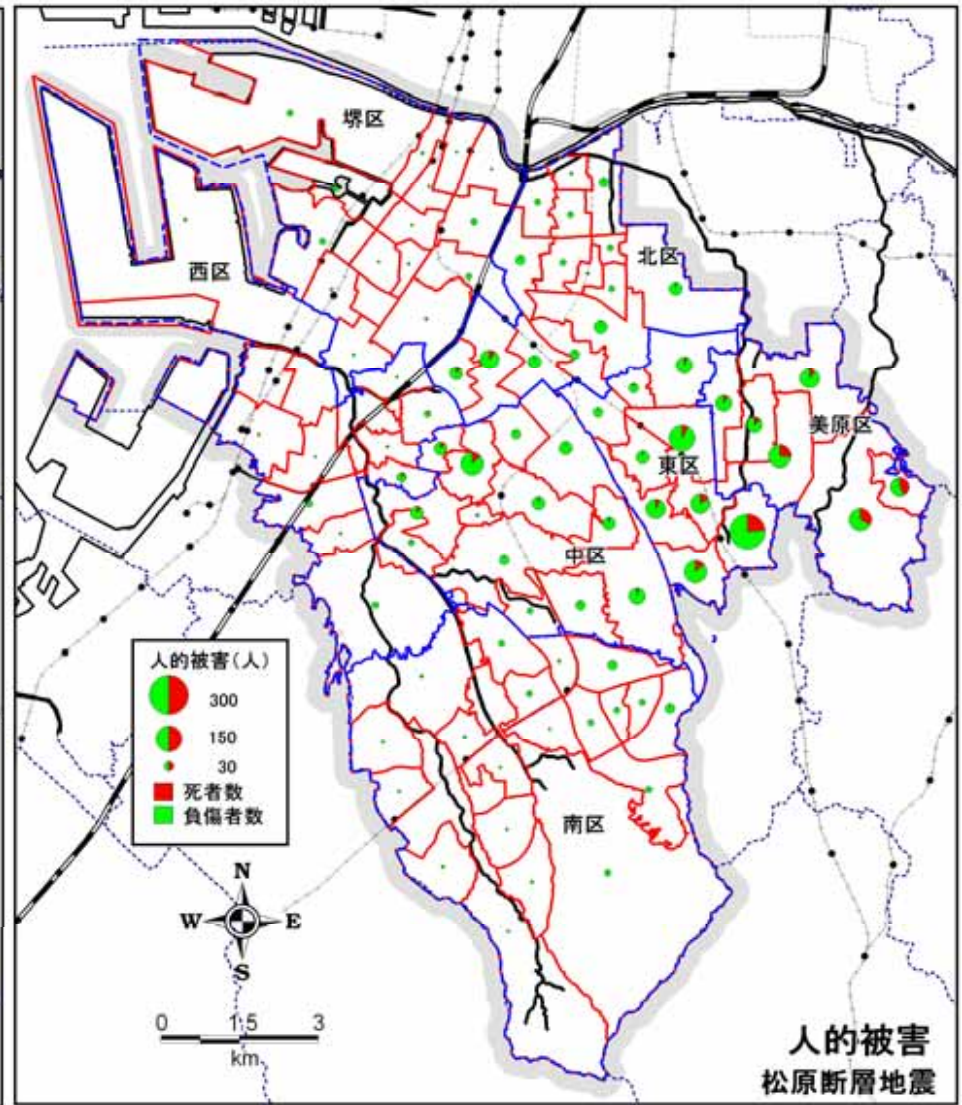


図 3 - 7(2) 人的被害(夕刻)の小學校区分布【松原断層地震】

表 3 - 8 基礎情報と想定地震動【中央構造線断層帯地震 1】

区	小学校	木造棟数	非木造棟数	世帯数	早朝(居住人口)	昼間(居住人口)	夕刻(居住人口)	計測震度(最大)	建物被害		人の被害	
									全壊棟数	半壊棟数	死者数(夕刻)	負傷者数(夕刻)
堺区	浅香山	2,847	896	6,032	12,704	9,997	9,539	震度6弱	24	58	0	18
堺区	錦綾	1,397	742	2,629	5,645	4,731	4,349	震度6弱	8	19	0	5
堺区	神石	2,083	679	3,081	6,868	5,346	5,292	震度6弱	21	49	0	11
堺区	大仙	2,704	685	4,678	9,518	5,572	6,336	震度6弱	14	34	0	8
堺区	英彰	2,664	1,218	6,891	13,555	15,864	14,688	震度6弱	23	50	0	25
堺区	新湊	3,327	795	5,801	12,582	11,456	11,495	震度6弱	17	38	0	12
堺区	市	577	1,002	4,601	8,730	10,637	9,643	震度6弱	14	28	0	19
堺区	錦西	1,397	542	3,261	7,261	6,418	6,176	震度6弱	7	17	0	7
堺区	三宝	2,671	1,669	6,378	14,544	17,467	14,863	震度6弱	51	101	0	37
堺区	錦	1,752	618	2,558	5,741	4,584	4,299	震度6弱	11	25	0	6
堺区	熊野	1,202	1,232	3,820	6,849	10,665	9,430	震度6弱	11	26	0	12
堺区	榎	2,831	1,287	7,178	15,186	10,643	11,401	震度6弱	10	25	0	8
堺区	三国丘	2,646	998	5,538	12,377	9,002	9,462	震度6弱	18	43	0	17
堺区	少林寺	1,997	714	3,807	7,190	11,293	9,952	震度6弱	7	17	0	7
堺区	大仙西	42	195	1,960	4,025	4,495	4,121	震度5強	0	1	0	1
堺区	安井	1,069	410	2,250	4,405	6,859	6,065	震度5強	3	8	0	4
中区	西陶器	1,864	285	2,568	6,554	3,540	4,014	震度6強	134	227	1	38
中区	東陶器	3,508	729	4,849	12,517	6,597	7,557	震度6強	346	523	1	81
中区	福田	1,881	335	2,719	6,977	3,678	4,214	震度6強	132	220	1	40
中区	八田荘	2,749	674	4,720	11,509	7,126	7,755	震度6弱	73	148	0	36
中区	八田荘西	1,223	316	2,519	5,940	3,678	4,003	震度6強	55	102	0	27
中区	土師	2,437	369	3,427	8,827	6,290	6,468	震度6弱	35	76	0	21
中区	東百舌	3,676	839	5,766	14,607	10,408	10,704	震度6弱	90	184	0	49
中区	久世	3,253	1,025	6,030	14,583	10,145	10,720	震度6強	124	241	1	64
中区	深坂	1,490	371	2,383	6,196	3,291	3,756	震度6強	70	140	0	24
中区	東深井	1,958	723	5,248	11,985	8,212	9,362	震度6強	57	116	0	43
中区	宮園	5	106	2,632	5,251	3,672	3,875	震度6弱	1	3	0	8
中区	深井	3,135	650	5,353	12,865	8,815	10,049	震度6弱	55	119	0	37
中区	深井西	1,413	243	2,199	5,409	3,706	4,225	震度6弱	22	48	0	14
東区	白鷺	1,970	550	4,510	9,751	6,480	6,677	震度6弱	43	91	0	24
東区	登美丘西	3,175	603	4,551	11,667	6,468	7,429	震度6強	253	408	1	76
東区	登美丘南	2,978	475	4,100	10,111	5,593	6,437	震度6強	323	477	1	79
東区	登美丘東	1,840	327	2,991	7,373	4,079	4,694	震度6弱	168	262	1	53
東区	野田	3,392	716	5,993	14,095	7,798	8,974	震度6弱	257	421	1	90
東区	日置荘	3,603	759	5,297	12,543	7,735	8,027	震度6弱	170	309	1	60
東区	日置荘西	2,478	315	3,493	8,627	5,320	5,521	震度6弱	108	200	0	42
東区	南八下	2,068	649	2,812	7,113	4,603	5,237	震度6弱	80	153	0	31
東区	八下西	1,622	393	2,474	5,889	3,862	4,312	震度6弱	23	52	0	13
西区	平岡	1,313	460	2,669	6,306	3,905	4,249	震度6弱	24	52	0	12
西区	向丘	3,053	631	4,306	10,785	6,313	7,013	震度6弱	41	90	0	21
西区	鳳	3,050	812	5,960	13,852	11,141	11,275	震度6弱	23	56	0	19
西区	鳳南	3,289	837	6,348	15,125	12,165	12,312	震度6弱	52	114	0	41
西区	上野芝	2,310	451	3,836	9,381	5,521	6,268	震度6弱	30	64	0	16
西区	家原寺	660	301	2,267	4,905	2,887	3,277	震度6弱	11	25	0	8
西区	津久野	2,133	422	3,272	7,819	4,602	5,224	震度6弱	31	67	0	17
西区	浜寺石	3,093	1,569	5,808	11,883	15,095	12,346	震度6弱	30	68	0	20
西区	浜寺東	2,002	550	3,394	8,087	5,376	5,649	震度6弱	21	47	0	12
西区	浜寺	2,667	634	4,239	9,826	6,479	6,830	震度6弱	17	40	0	10
西区	浜寺昭和	2,949	1,139	4,918	12,217	10,482	9,796	震度6弱	15	36	0	11
西区	福泉	3,882	1,117	6,437	16,095	12,115	12,424	震度6強	100	209	0	53
西区	福泉上	2,054	335	3,181	7,979	6,007	6,160	震度6弱	41	86	0	25
西区	福泉東	265	65	544	1,269	955	980	震度6強	6	13	0	4

区	小学校	木造棟数	非木造棟数	世帯数	早朝(居住人口)	昼間(居住人口)	夕刻(居住人口)	計測震度(最大)	建物被害		人の被害	
									全壊棟数	半壊棟数	死者数(夕刻)	負傷者数(夕刻)
南区	赤坂台	1,347	780	3,760	9,726	5,137	5,891	震度6強	161	271	1	55
南区	新檜尾台	510	341	3,848	10,197	5,132	6,012	震度6強	58	94	0	35
南区	庭代台	1,183	871	3,389	8,510	3,920	4,585	震度6強	132	249	0	32
南区	御池台	1,167	1,209	3,442	9,833	4,530	5,298	震度6強	165	301	1	40
南区	原山台	101	155	1,786	3,951	1,820	2,128	震度6弱	7	15	0	7
南区	原山台東	306	246	3,838	9,035	4,322	4,980	震度6強	18	40	0	16
南区	はるみ	958	686	3,737	8,839	4,511	5,228	震度6強	205	296	1	61
南区	榎塚台	1,037	752	3,278	7,789	4,367	4,732	震度6強	237	351	1	53
南区	福泉中央	1,711	984	3,099	7,943	4,898	5,273	震度6強	153	270	1	45
南区	桃山台	354	238	2,249	4,976	2,292	2,681	震度6強	38	71	0	22
南区	城山台	675	467	2,975	7,946	4,000	4,685	震度6強	99	167	0	32
南区	美木多	1,381	682	4,255	11,231	7,043	7,525	震度6強	152	234	1	54
南区	高倉台	672	346	2,131	4,803	2,577	2,837	震度6強	148	210	1	34
南区	高倉台西	564	302	1,897	4,530	2,430	2,675	震度6強	89	144	1	27
南区	三原台	560	704	5,162	12,216	6,554	7,214	震度6強	84	164	1	54
南区	竹城台	428	384	2,716	6,011	4,221	4,196	震度6強	52	95	0	28
南区	竹城台東	230	336	2,683	5,384	3,447	3,579	震度6強	22	49	0	21
南区	宮山台	841	524	2,977	7,266	5,098	5,140	震度6強	62	130	0	30
南区	茶山台	309	309	3,272	7,112	4,994	4,965	震度6強	38	77	0	26
南区	上神谷	1,913	570	1,936	5,599	5,014	4,723	震度7	321	375	4	55
南区	若松台	280	336	2,801	6,434	4,518	4,492	震度6強	36	75	0	23
北区	大泉	405	402	2,581	5,736	3,214	3,697	震度6弱	4	11	0	5
北区	光竜寺	42	162	2,611	5,542	3,105	3,572	震度6弱	1	4	0	5
北区	新金岡	324	311	5,025	11,520	6,873	7,580	震度6弱	1	4	0	4
北区	新金岡東	26	181	2,289	4,855	2,720	3,129	震度6弱	1	3	0	3
北区	金岡	2,410	836	6,585	15,904	11,436	11,184	震度6弱	17	42	0	18
北区	金岡南	1,101	378	2,984	7,213	5,187	5,072	震度6弱	8	19	0	8
北区	五箇荘	1,486	339	3,366	8,588	4,958	5,724	震度6弱	13	30	0	10
北区	五箇荘東	1,875	757	4,783	11,082	6,415	7,403	震度6弱	26	61	0	20
北区	新浅香山	170	172	2,983	6,950	4,012	4,632	震度6弱	2	5	0	5
北区	東浅香山	2,895	689	4,945	11,159	6,546	7,509	震度6弱	30	70	0	17
北区	東三国丘	2,493	829	6,919	14,403	10,344	10,682	震度6弱	20	48	0	16
北区	中百舌鳥	1,661	834	8,429	17,406	10,055	10,559	震度6弱	9	23	0	15
北区	北八下	2,001	661	3,084	7,327	4,742	5,394	震度6弱	94	168	0	33
北区	西百舌鳥	1,517	414	4,107	10,232	5,835	6,588	震度6弱	13	31	0	12
北区	百舌鳥	3,446	1,107	7,498	16,769	9,584	10,694	震度6弱	23	55	0	15
美原区	さつき野	1,939	127	2,094	5,895	5,150	4,687	震度6強	233	390	1	63
美原区	黒山	2,495	456	2,854	7,305	5,278	5,615	震度6強	197	323	1	59
美原区	平尾	2,169	1,029	2,686	6,837	7,781	6,575	震度6強	398	547	2	84
美原区	美原北	2,330	723	2,929	7,827	6,632	6,187	震度6弱	229	355	1	67
美原区	美原西	1,579	469	1,941	5,058	3,449	3,852	震度6弱	96	171	0	33
美原区	八上	1,325	289	2,881	6,856	4,675	5,221	震度6弱	81	141	0	36

( ) 人の被害は、地震火災(超過確率1%風速条件)を含む