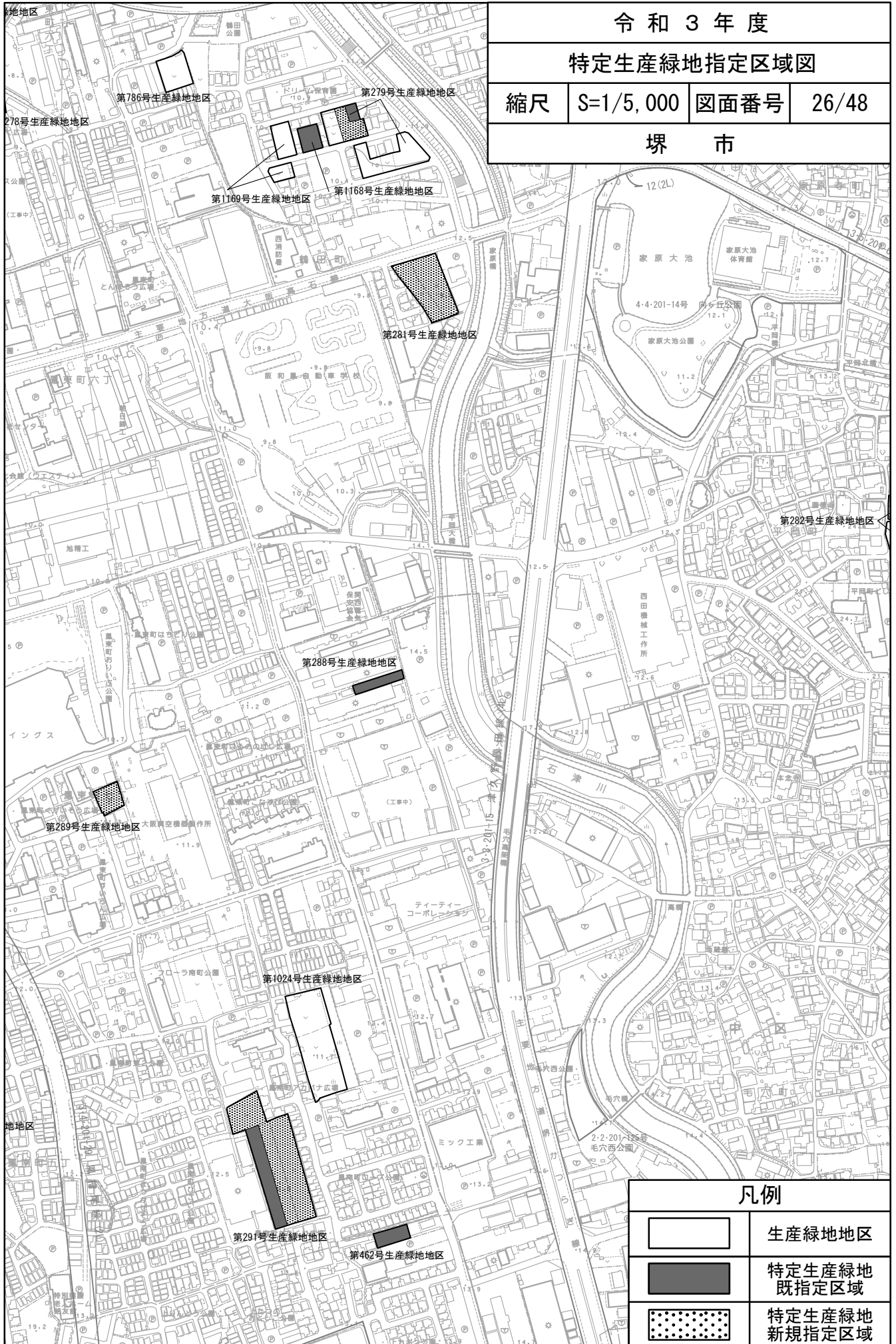


令和3年度



特定生産緑地指定区域図

縮尺 S=1/5,000 図面番号 26/48

堺市



凡例

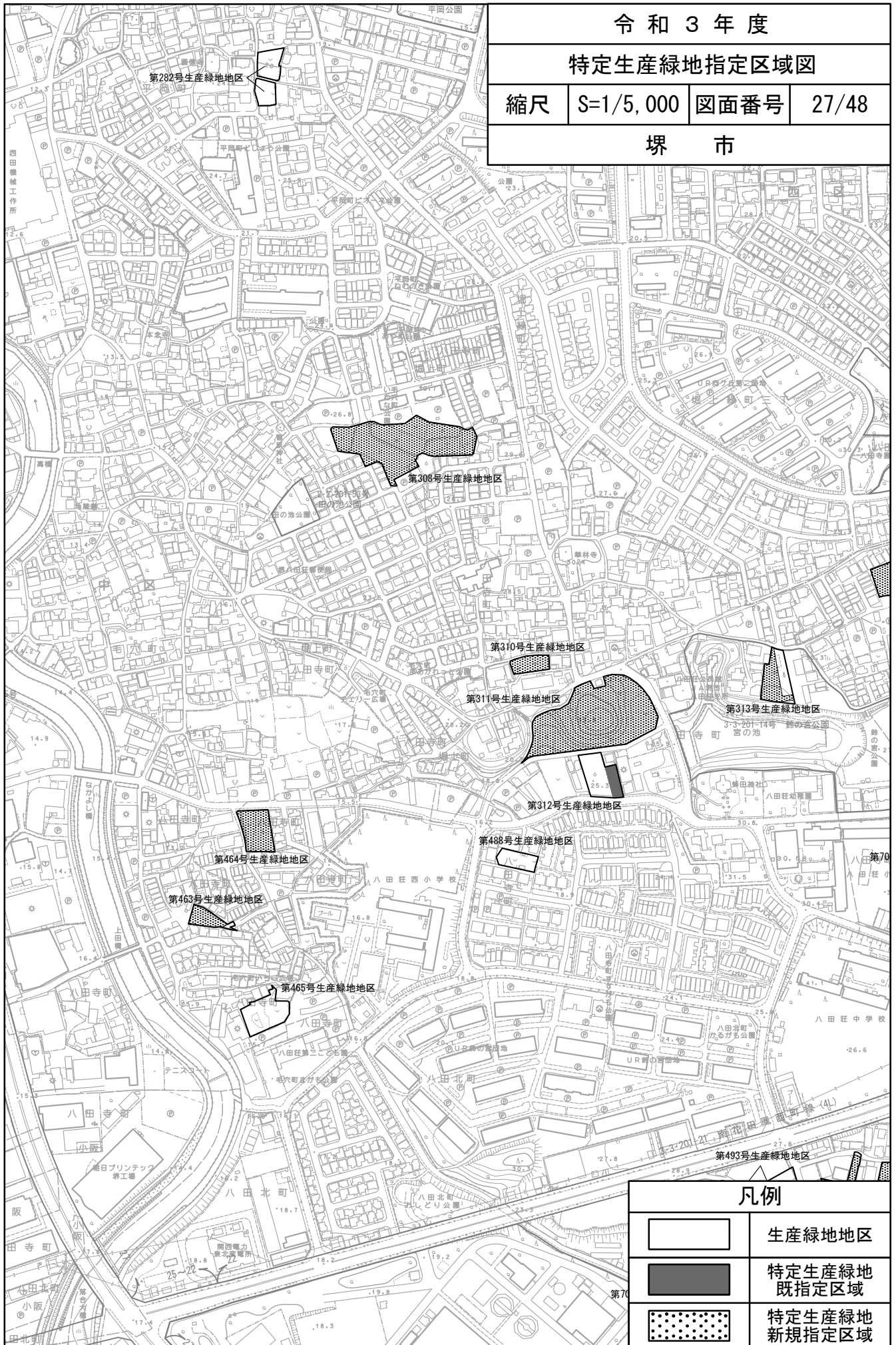
| | |
|---|------------------|
|  | 生産緑地地区 |
|  | 特定生産緑地 既指定区域 |
|  | 特定生産緑地 新規指定区域 |

令和3年度




特定生産緑地指定区域図

縮尺 S=1/5,000 図面番号 27/48

堺市



凡例

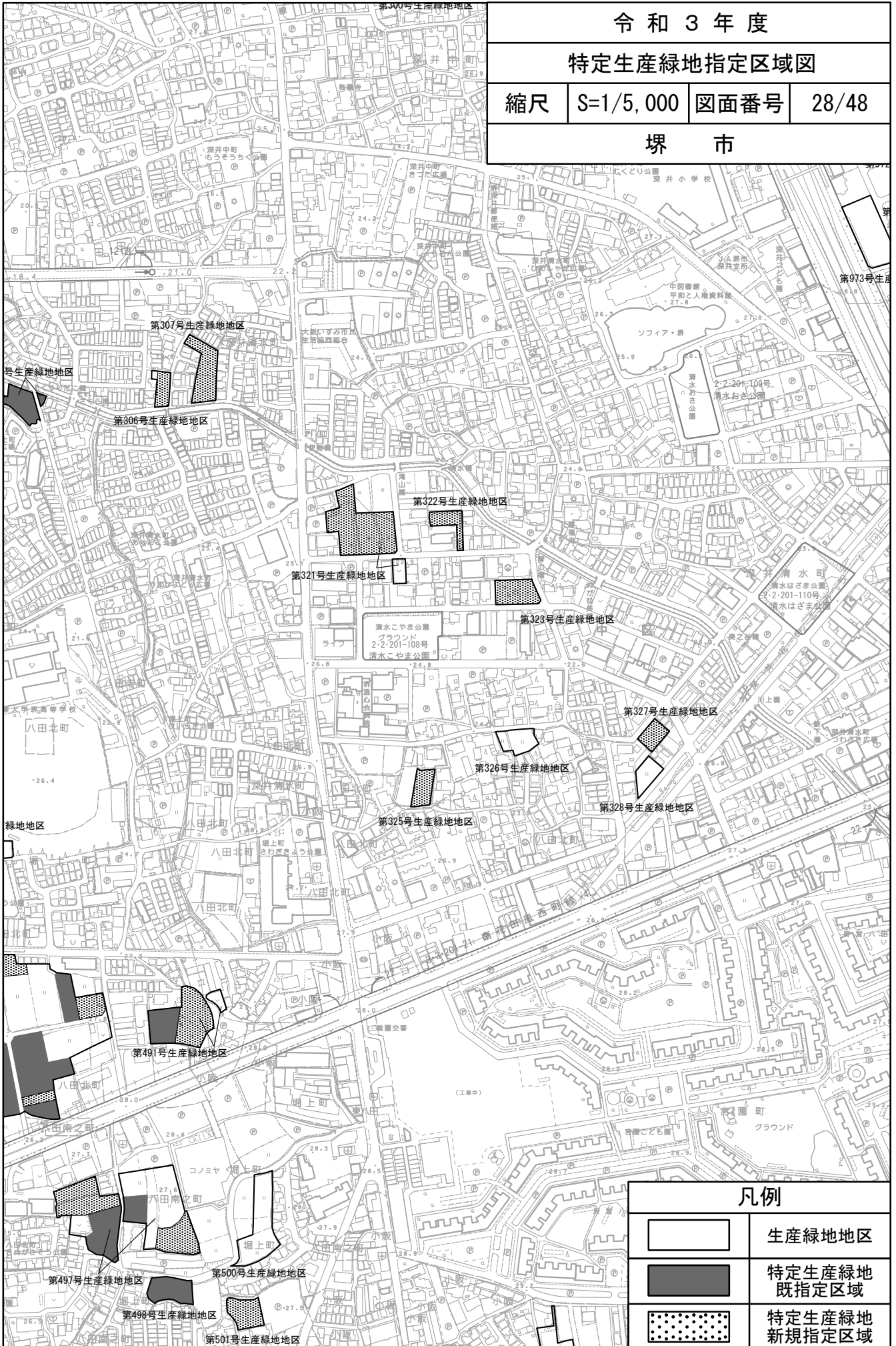
| | |
|---|------------------|
|  | 生産緑地地区 |
|  | 特定生産緑地 既指定区域 |
|  | 特定生産緑地 新規指定区域 |

令和3年度

特定生産緑地指定区域図

縮尺 S=1/5,000 図面番号 28/48

堺市



凡例

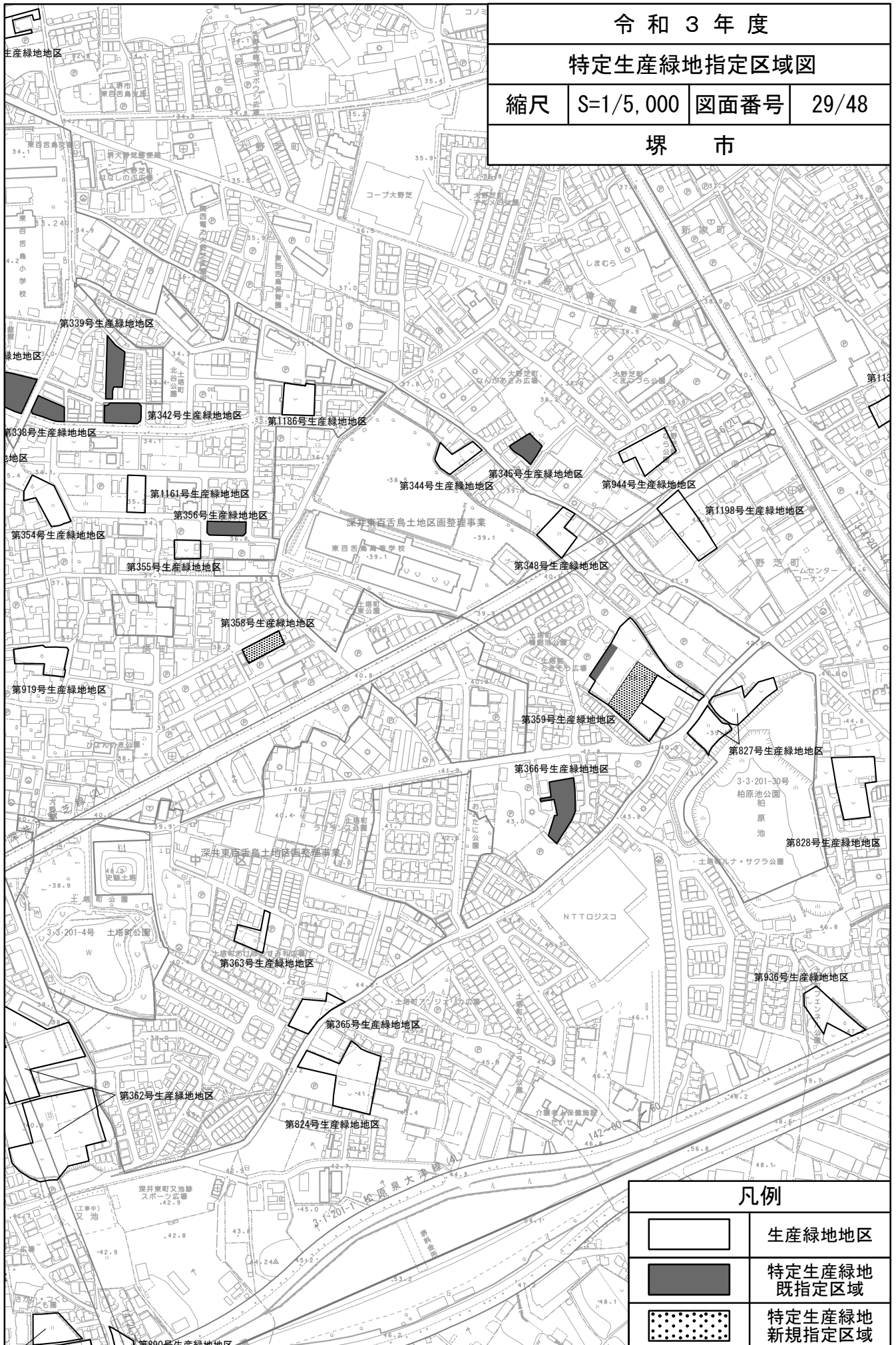
| | |
|--|---------------|
| | 生産緑地地区 |
| | 特定生産緑地 既指定区域 |
| | 特定生産緑地 新規指定区域 |

令和3年度

特定生産緑地指定区域図

縮尺 S=1/5,000 図面番号 29/48


堺市




凡例



生産緑地地区



特定生産緑地
既指定区域



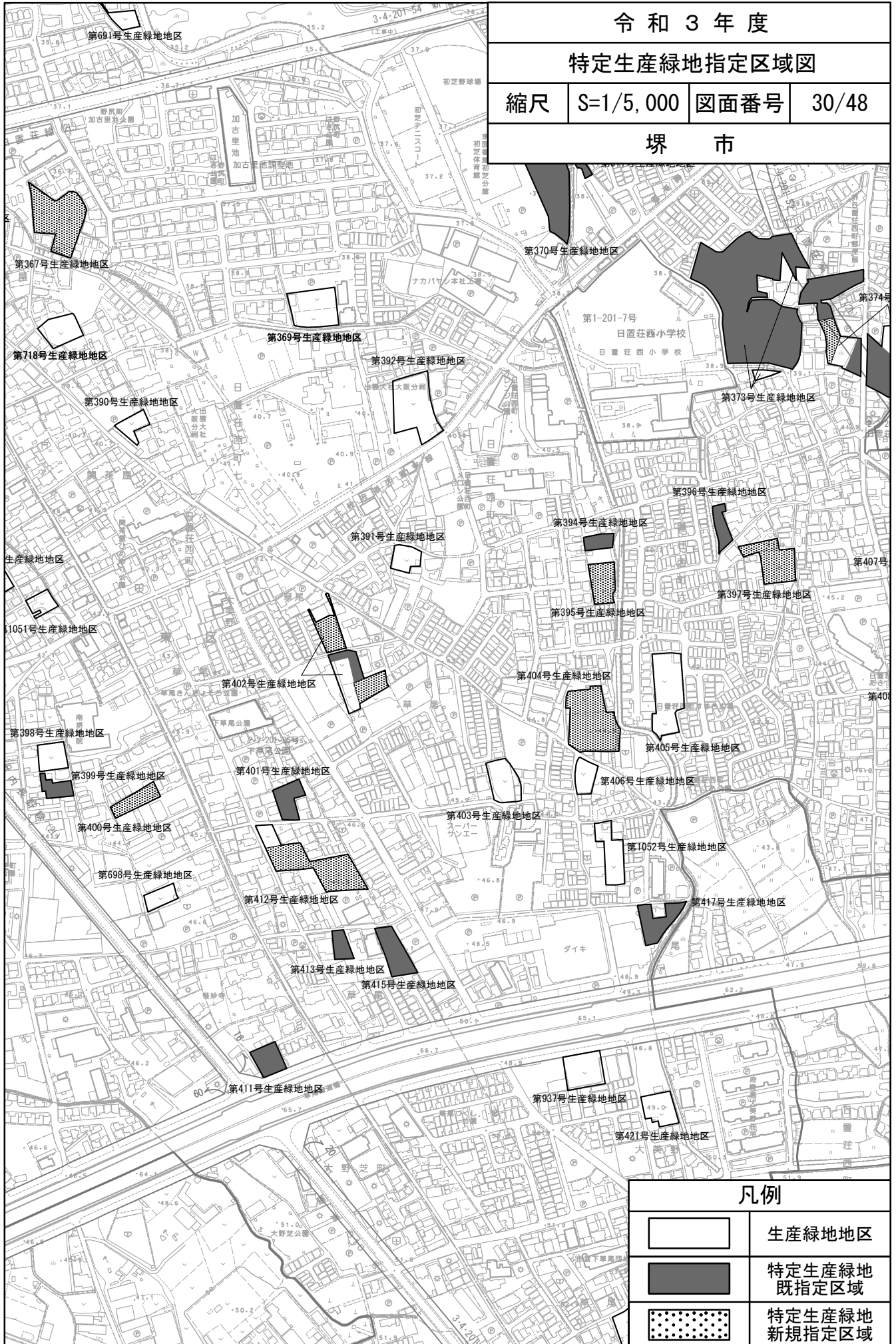
特定生産緑地
新規指定区域

令和3年度

特定生産緑地指定区域図

縮尺 S=1/5,000 図面番号 30/48

堺市




凡例



生産緑地地区



特定生産緑地
既指定区域



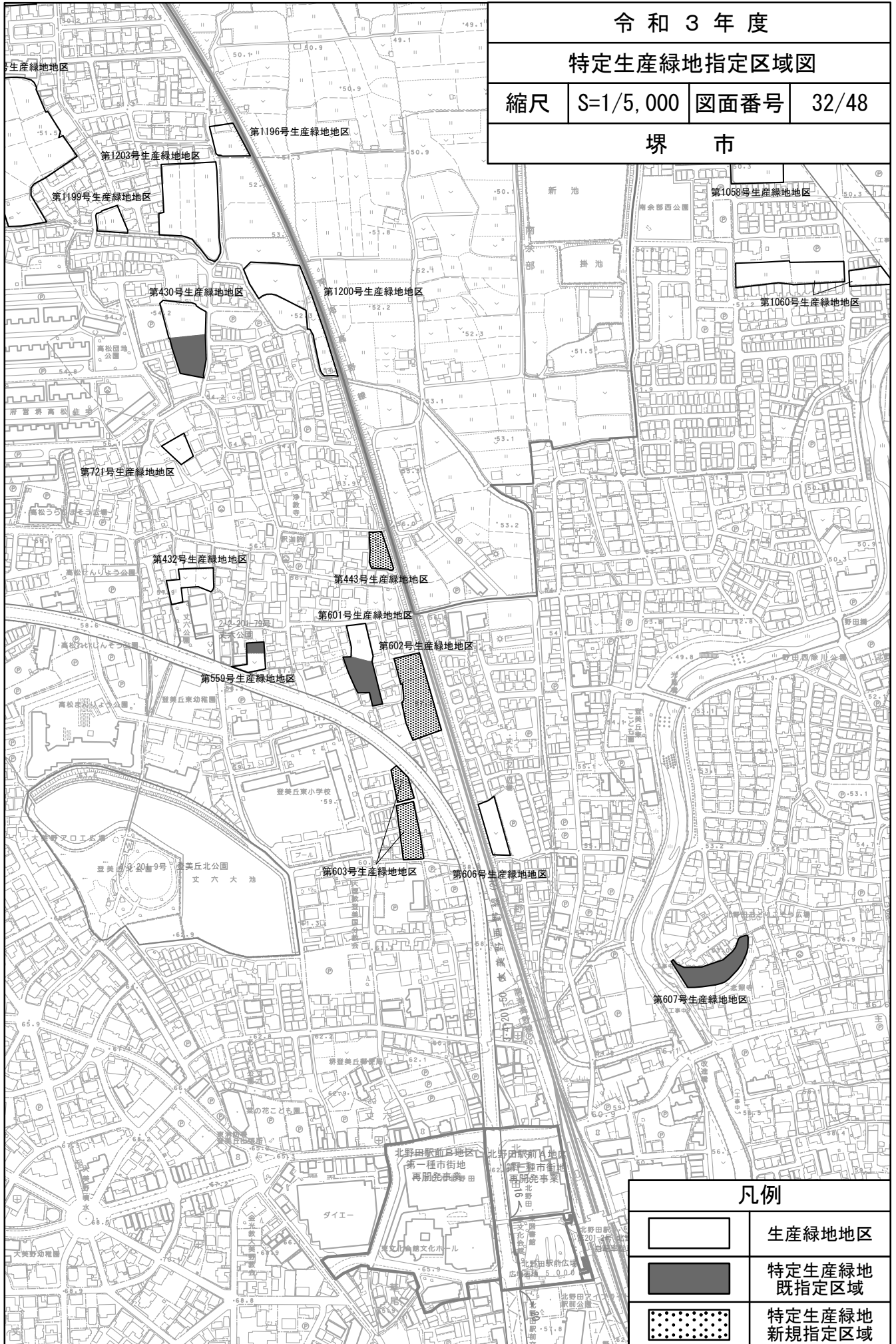
特定生産緑地
新規指定区域

令和3年度




特定生産緑地指定区域図

縮尺 S=1/5,000 図面番号 32/48

堺市



凡例

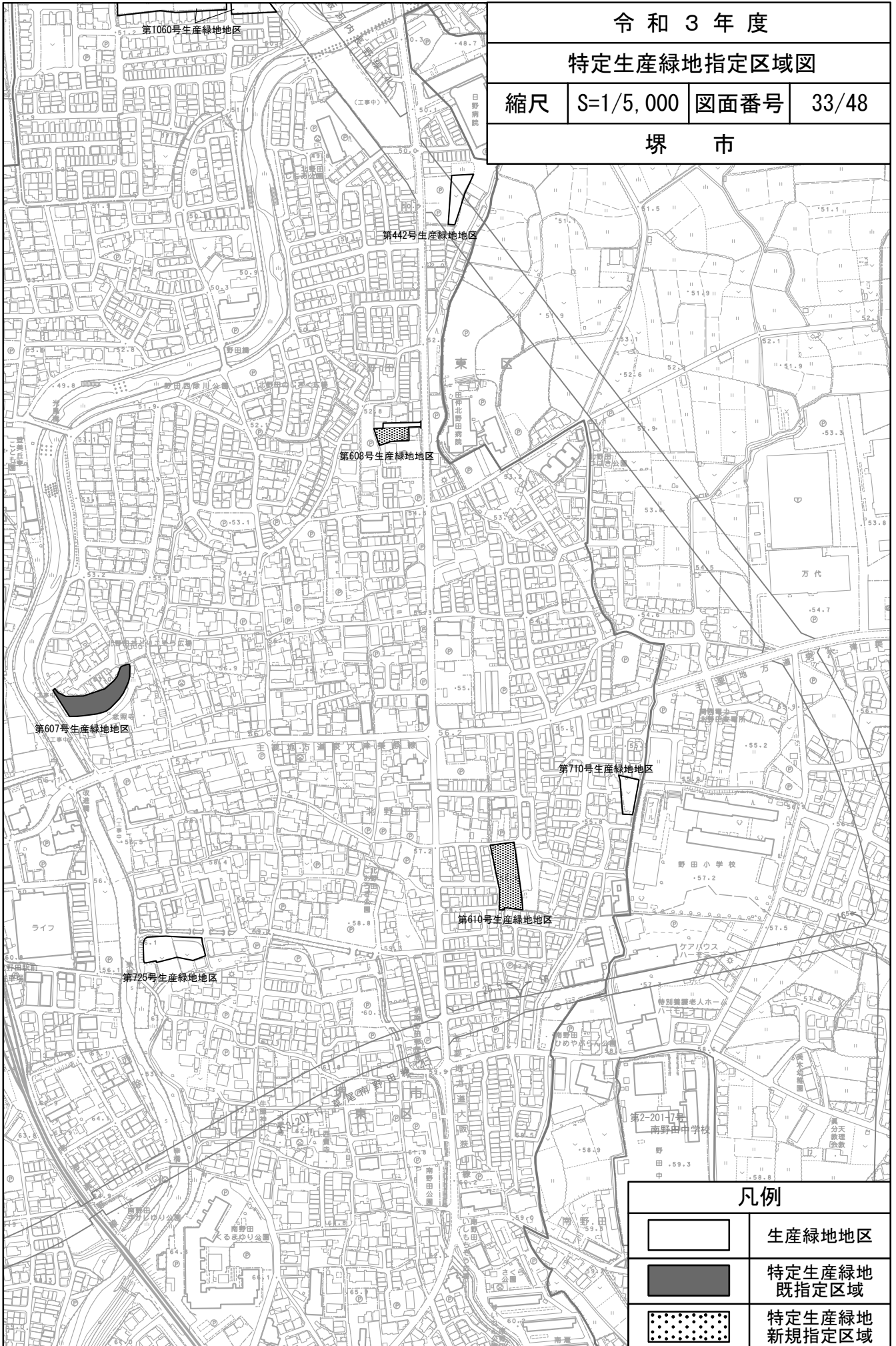
| | |
|---|------------------|
|  | 生産緑地地区 |
|  | 特定生産緑地 既指定区域 |
|  | 特定生産緑地 新規指定区域 |

令和3年度

特定生産緑地指定区域図

縮尺 S=1/5,000 図面番号 33/48

堺市




凡例



生産緑地地区



特定生産緑地
既指定区域



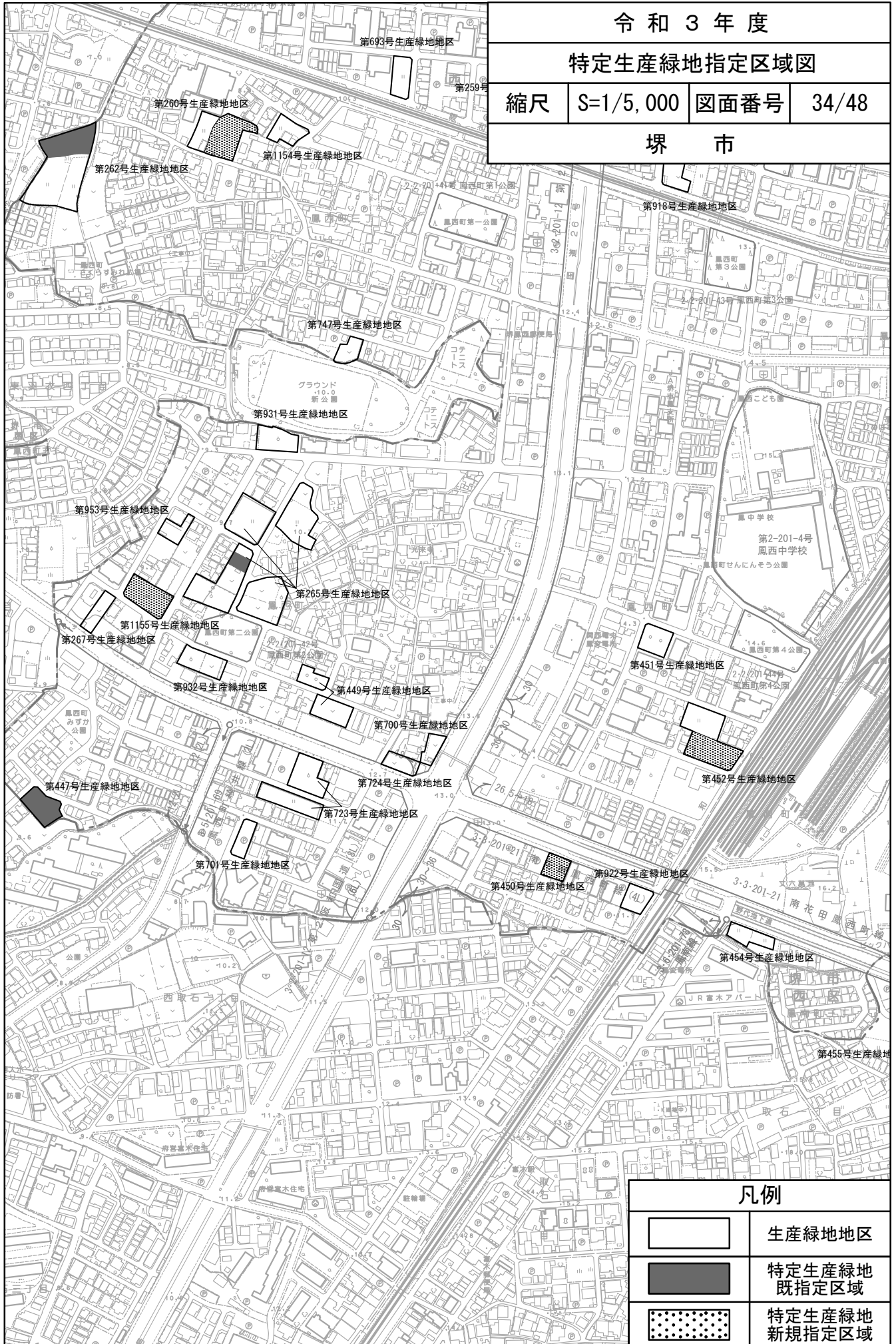
特定生産緑地
新規指定区域

令和3年度


特定生産緑地指定区域図

縮尺 S=1/5,000 図面番号 34/48

堺市



凡例



生産緑地地区



特定生産緑地
既指定区域



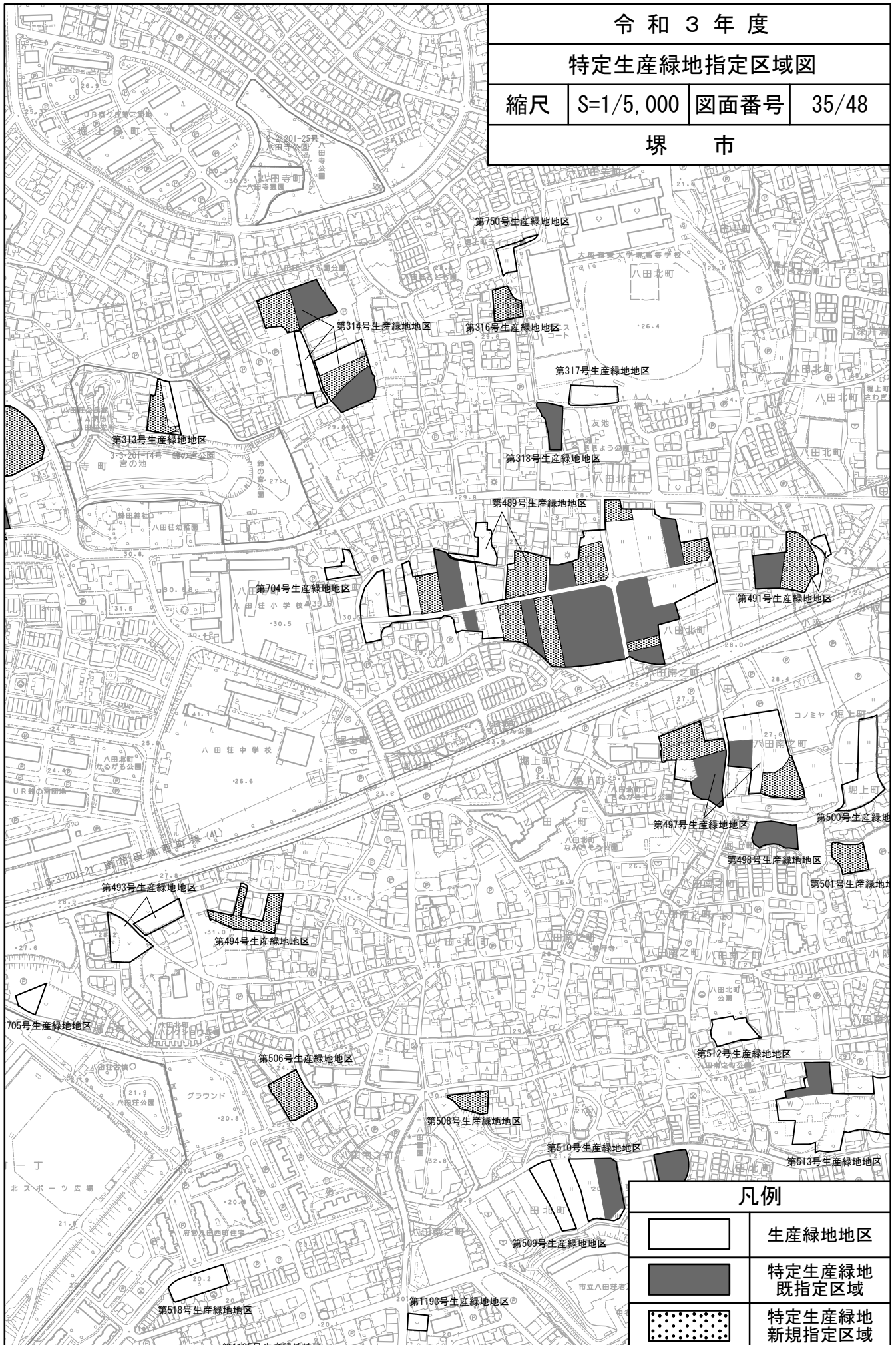
特定生産緑地
新規指定区域

令和3年度

特定生産緑地指定区域図

縮尺 S=1/5,000 図面番号 35/48

堺市



凡例

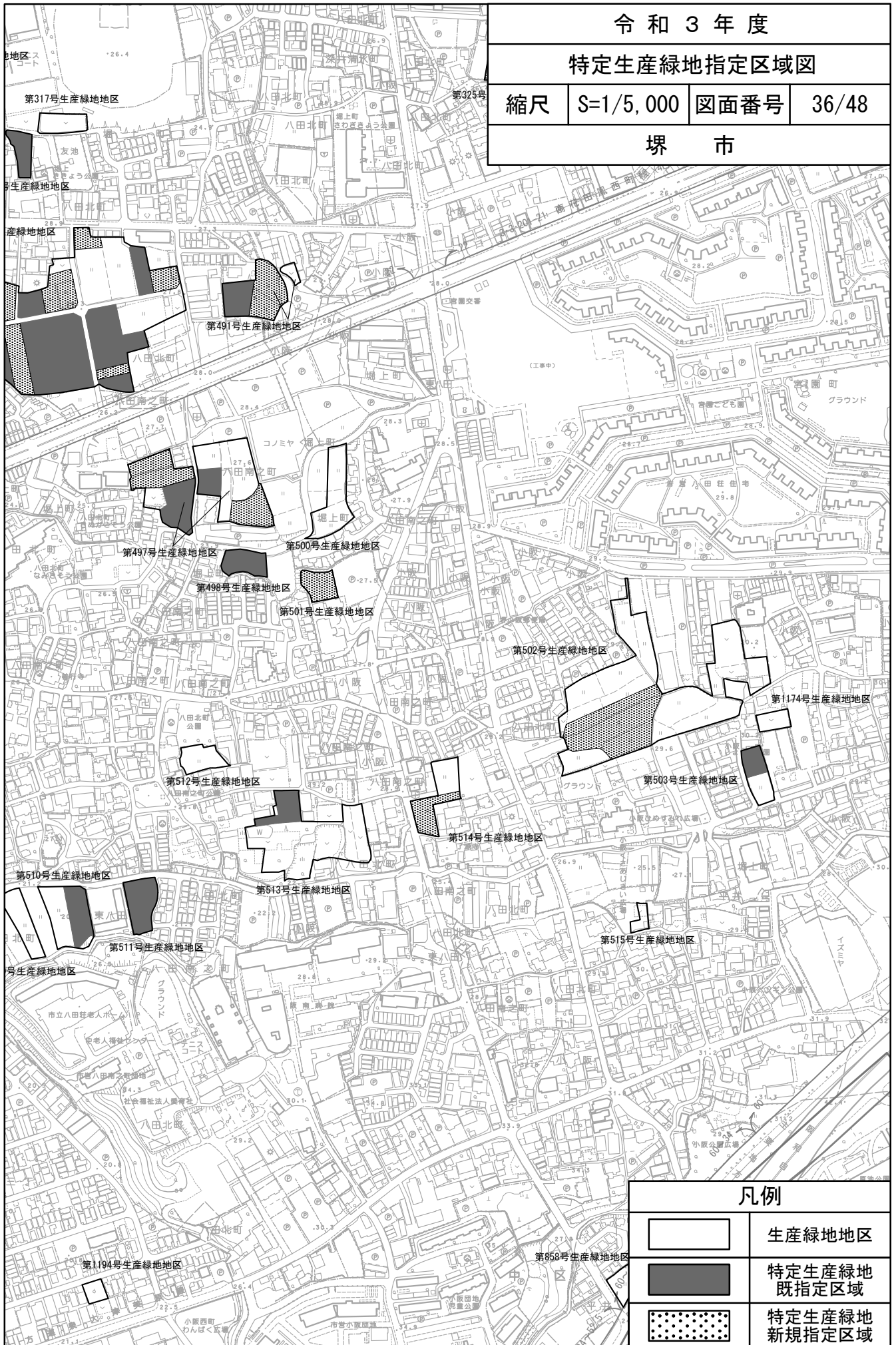
| | |
|--|------------------|
| | 生産緑地地区 |
| | 特定生産緑地 既指定区域 |
| | 特定生産緑地 新規指定区域 |

令和3年度

特定生産緑地指定区域図

縮尺 S=1/5,000 図面番号 36/48

堺市



凡例

| | |
|---|------------------|
|  | 生産緑地地区 |
|  | 特定生産緑地 既指定区域 |
|  | 特定生産緑地 新規指定区域 |