
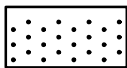

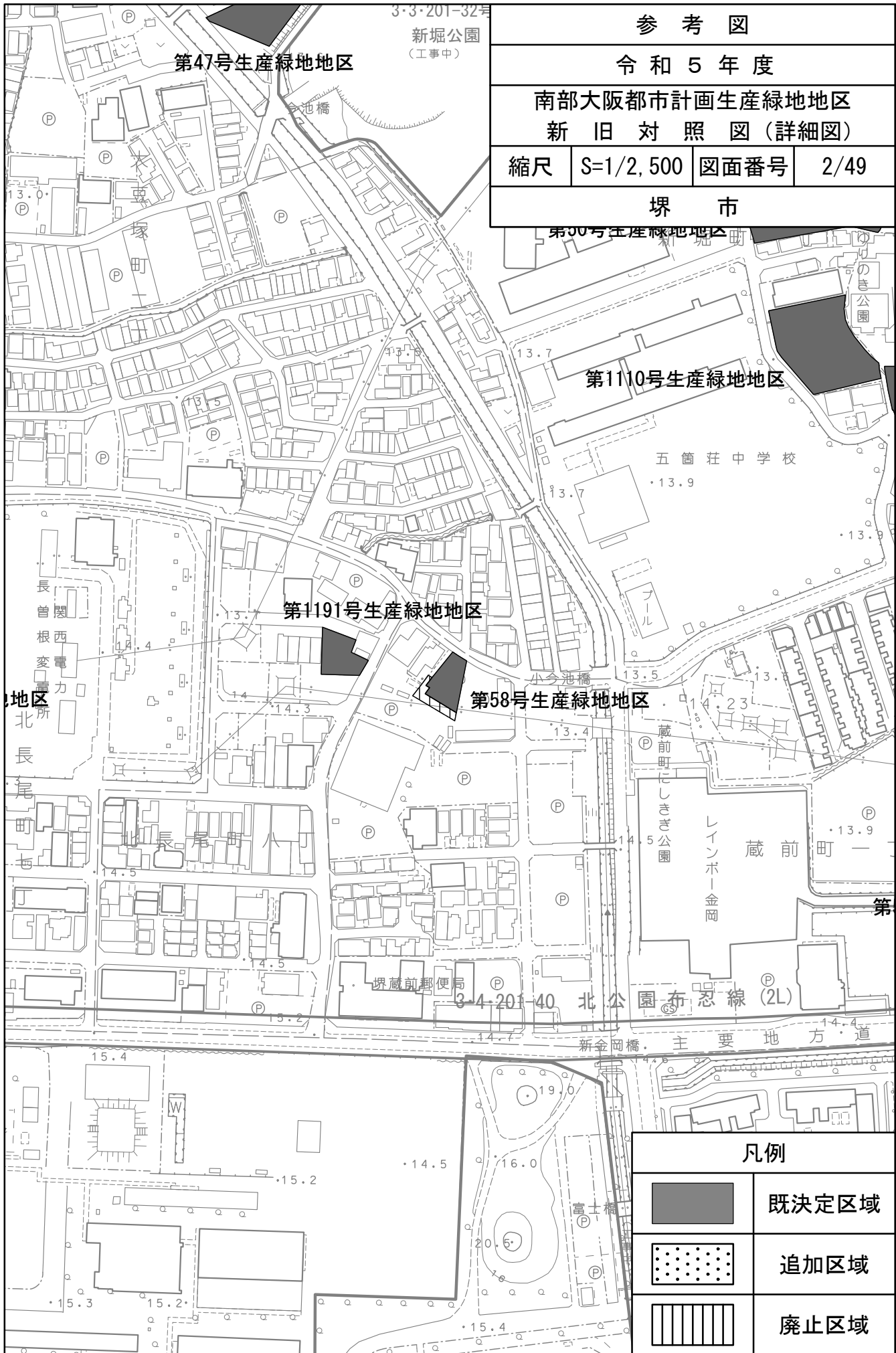

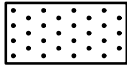



参 考 図			
令 和 5 年 度			
南部大阪都市計画生産緑地地区 新 旧 対 照 図 (詳細図)			
縮尺	S=1/2,500	図面番号	1/49
堺 市			

凡 例	
	既定区域
	追加区域
	廃止区域



参 考 図			
令 和 5 年 度			
南部大阪都市計画生産緑地地区 新 旧 対 照 図 (詳細図)			
縮尺	S=1/2,500	図面番号	2/49
堺 市			

凡 例	
	既定区域
	追加区域
	廃止区域

参考図

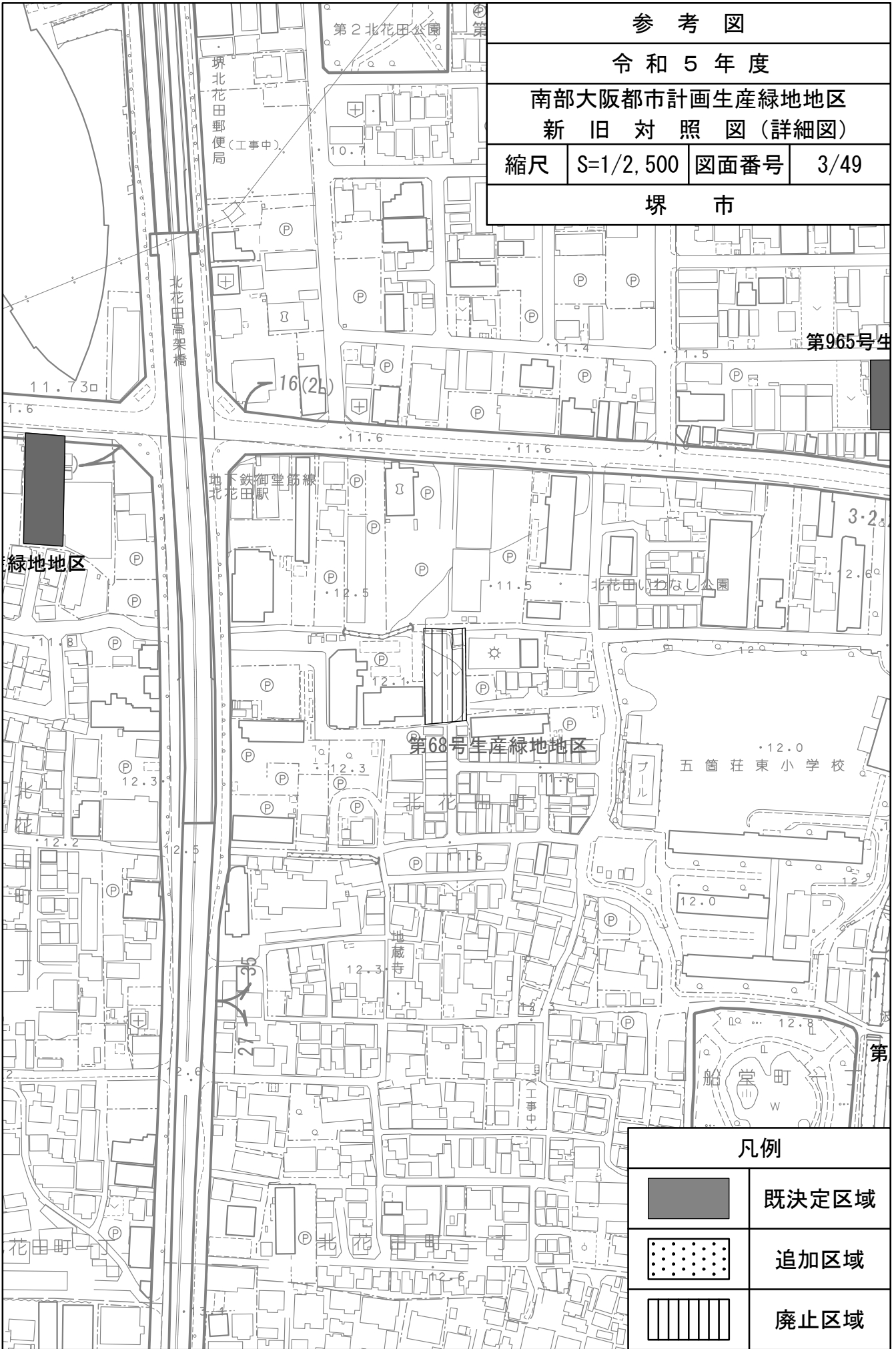
令和5年度

南部大阪都市計画生産緑地地区

新旧対照図(詳細図)

縮尺 S=1/2,500 図面番号 3/49

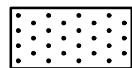
堺市



凡例



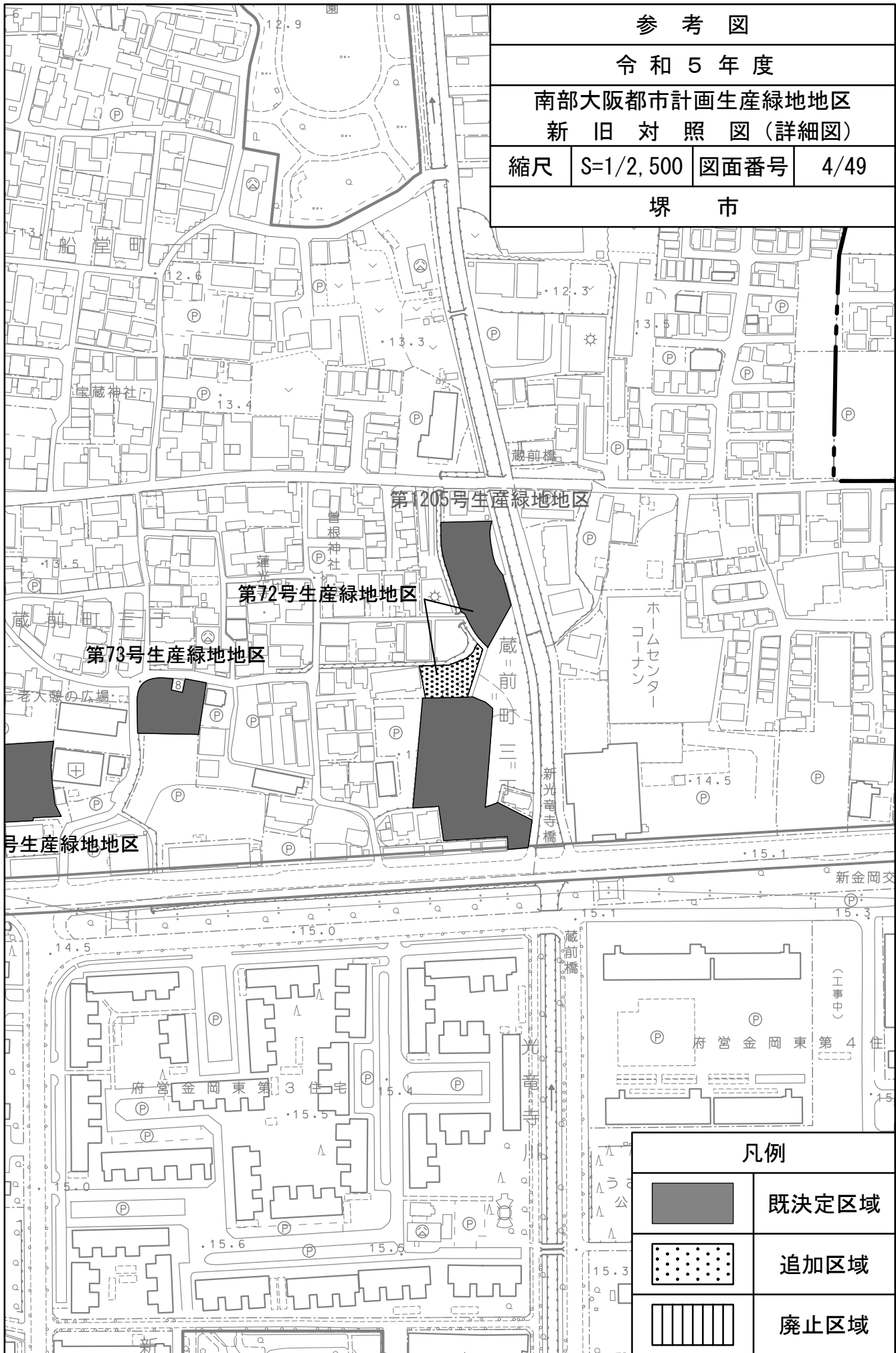
既定区域



追加区域



廃止区域



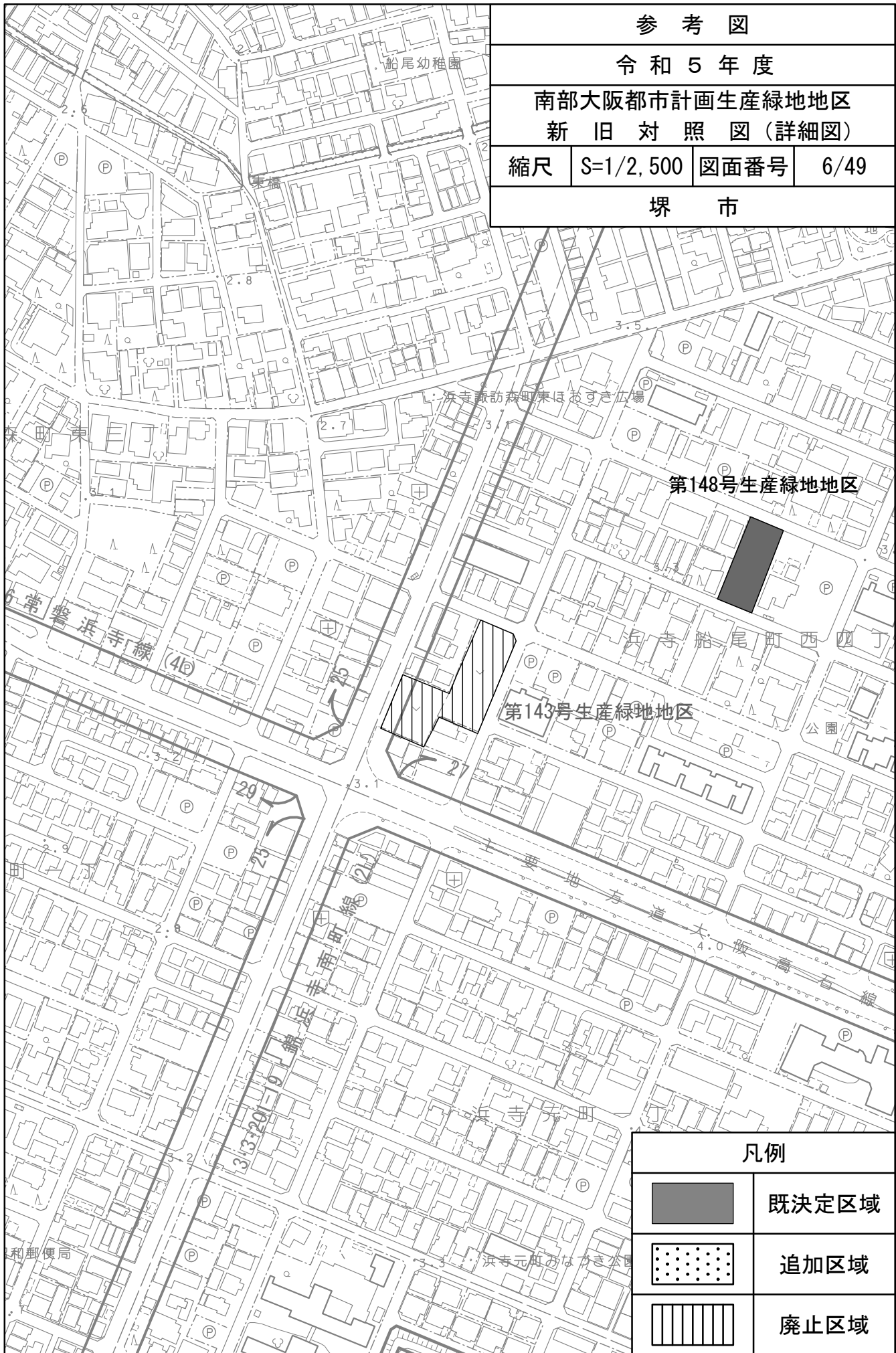
参考図			
令和5年度			
南部大阪都市計画生産緑地地区 新旧対照図(詳細図)			
縮尺	S=1/2,500	図面番号	4/49
堺市			

凡例	
	既定区域
	追加区域
	廃止区域



参 考 図			
令 和 5 年 度			
南部大阪都市計画生産緑地地区 新 旧 対 照 図 (詳細図)			
縮尺	S=1/2,500	図面番号	5/49
堺 市			

凡 例	
	既定区域
	追加区域
	廃止区域


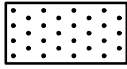



参 考 図			
令 和 5 年 度			
南部大阪都市計画生産緑地地区 新 旧 対 照 図 (詳細図)			
縮尺	S=1/2,500	図面番号	6/49
堺 市			

凡 例	
	既決定区域
	追加区域
	廃止区域



参 考 図			
令 和 5 年 度			
南部大阪都市計画生産緑地地区 新 旧 対 照 図 (詳細図)			
縮尺	S=1/2,500	図面番号	7/49
堺 市			

凡 例	
	既定区域
	追加区域
	廃止区域

参考図

令和5年度

南部大阪都市計画生産緑地地区  
新旧対照図(詳細図)

縮尺 S=1/2,500 図面番号 8/49

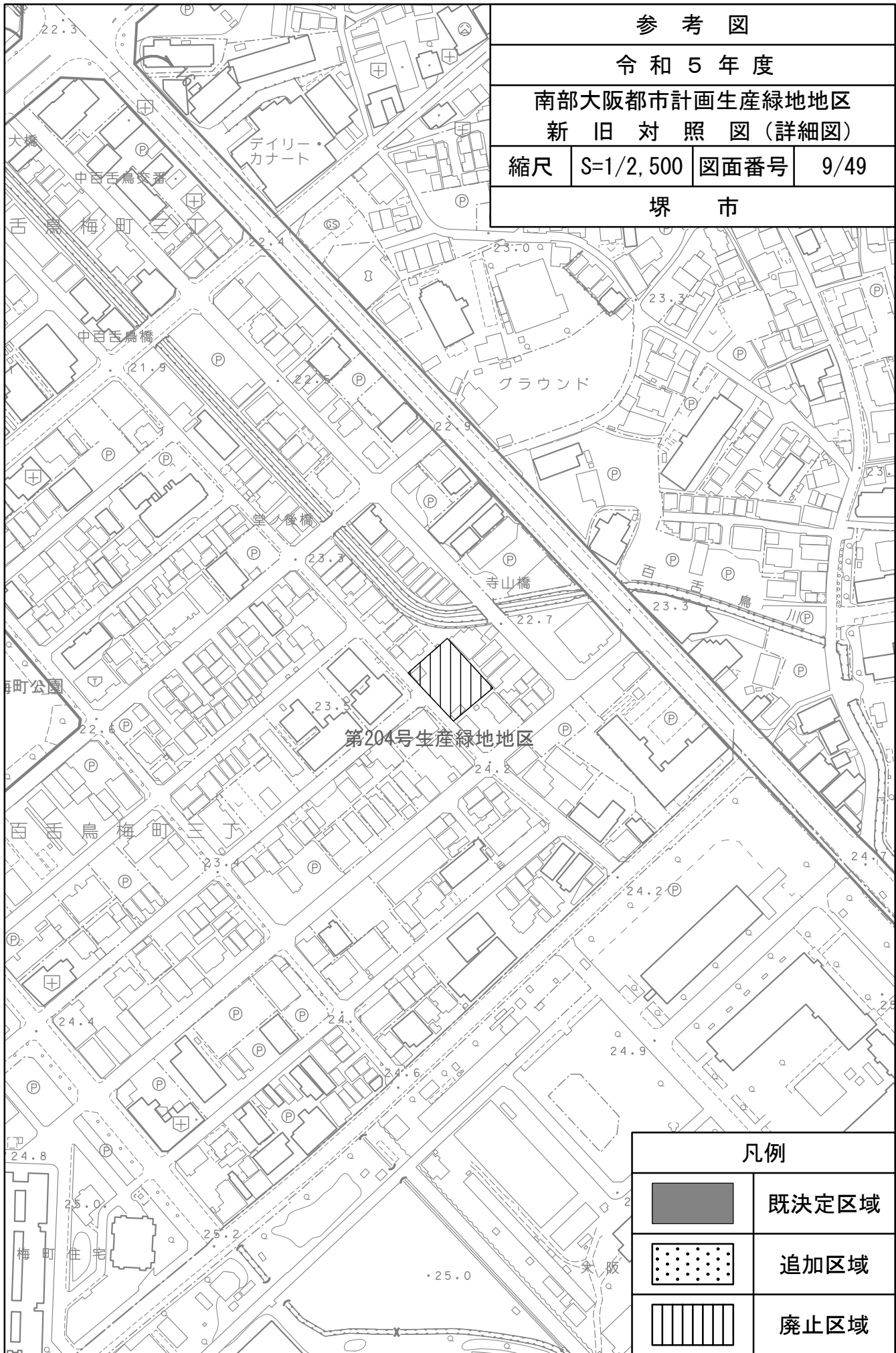
堺市




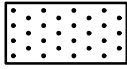

凡例

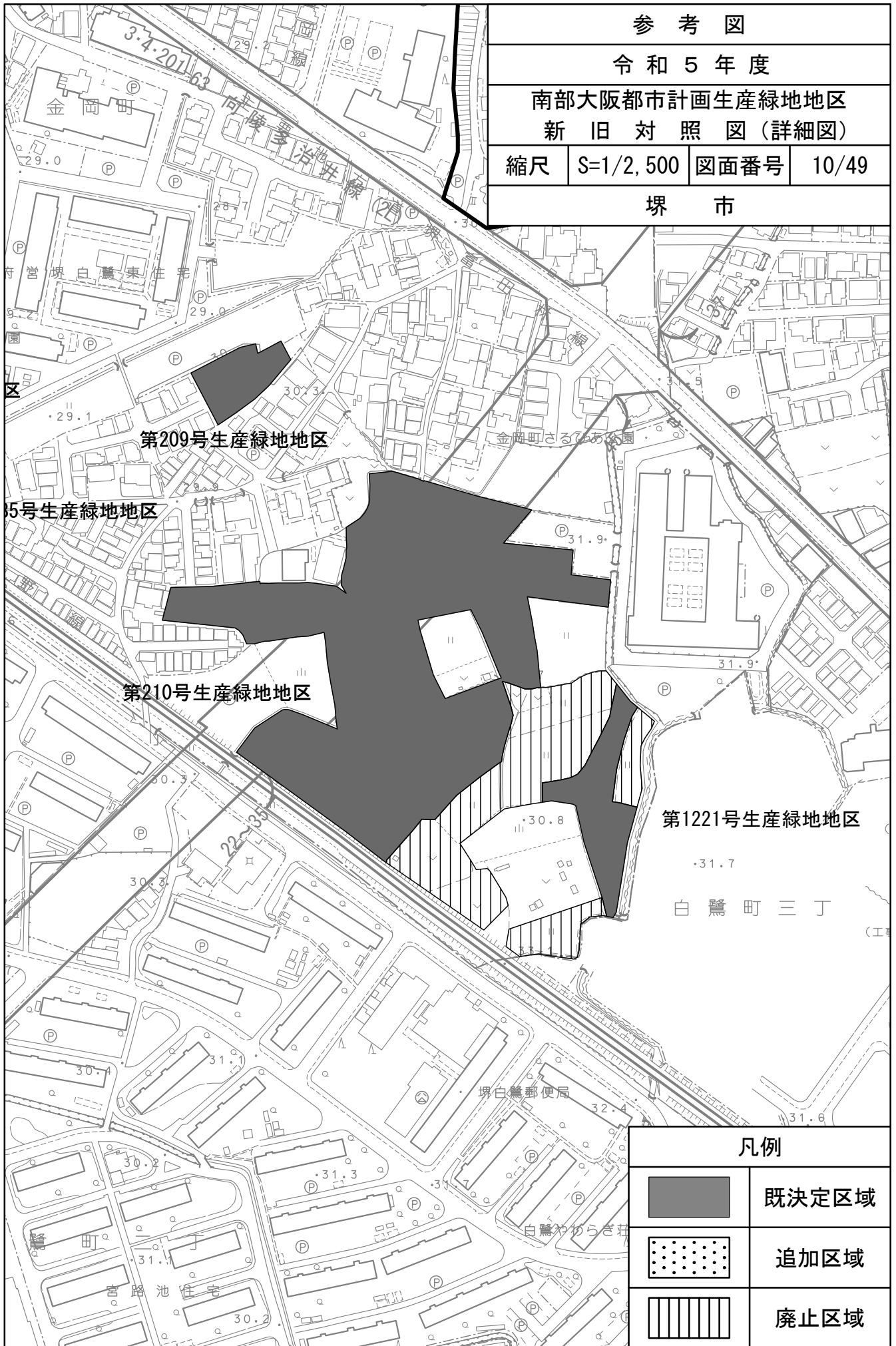
	既定区域
	追加区域
	廃止区域





参 考 図			
令 和 5 年 度			
南部大阪都市計画生産緑地地区 新 旧 対 照 図 (詳細図)			
縮尺	S=1/2,500	図面番号	9/49
堺 市			

凡 例	
	既定区域
	追加区域
	廃止区域



参 考 図			
令 和 5 年 度			
南部大阪都市計画生産緑地地区 新 旧 対 照 図 (詳細図)			
縮尺	S=1/2,500	図面番号	10/49
堺 市			

第209号生産緑地地区

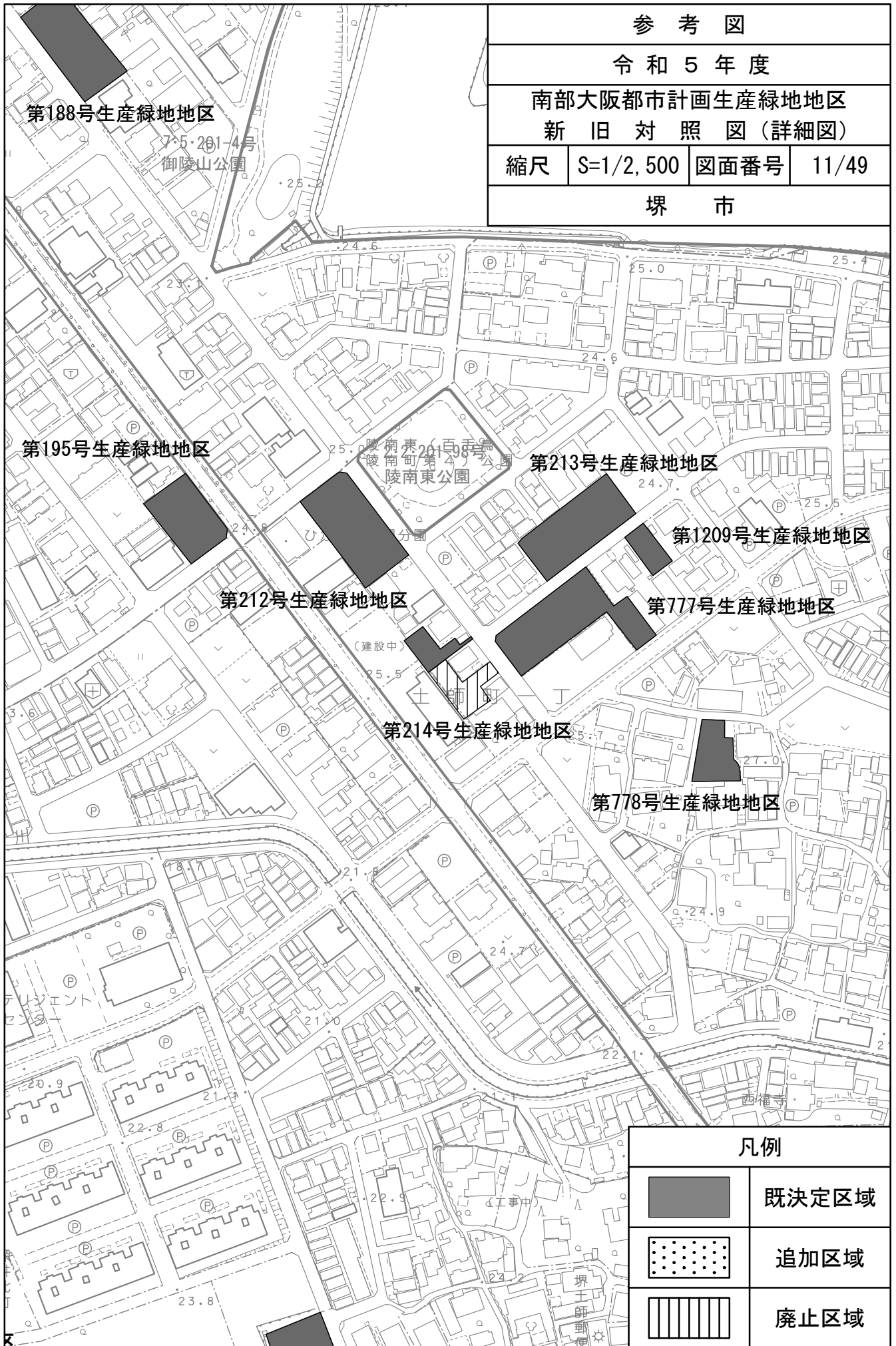
15号生産緑地地区

第210号生産緑地地区

第1221号生産緑地地区

白鷺町三丁

凡 例	
	既決定区域
	追加区域
	廃止区域



参 考 図			
令 和 5 年 度			
南部大阪都市計画生産緑地地区 新 旧 対 照 図 (詳細図)			
縮尺	S=1/2,500	図面番号	11/49
堺 市			

第188号生産緑地地区

75・261-4号  
御陵山公園

第195号生産緑地地区

25・0  
陵南東公園  
20130号  
陵南町第49号公園  
陵南東公園

第213号生産緑地地区

第1209号生産緑地地区

第212号生産緑地地区

第777号生産緑地地区

第214号生産緑地地区


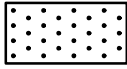

第778号生産緑地地区

凡例

	既定区域
	追加区域
	廃止区域



参 考 図			
令 和 5 年 度			
南部大阪都市計画生産緑地地区 新 旧 対 照 図 (詳細図)			
縮尺	S=1/2,500	図面番号	12/49
堺 市			

凡 例	
	既定区域
	追加区域
	廃止区域

参考図

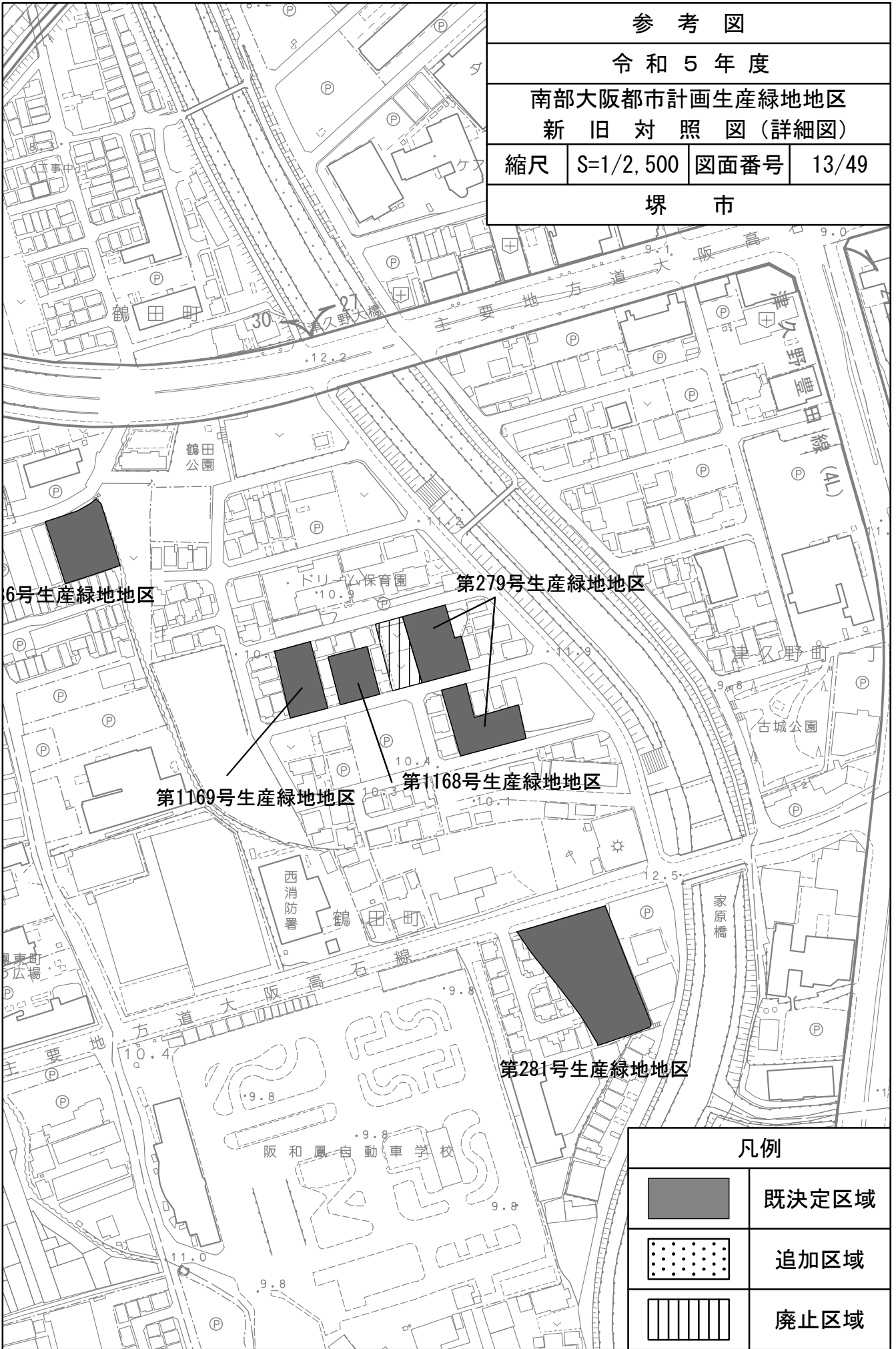
令和5年度

南部大阪都市計画生産緑地地区

新旧対照図(詳細図)

縮尺 S=1/2,500 図面番号 13/49

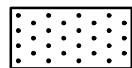
堺市



凡例



既定区域



追加区域



廃止区域

参考図

令和5年度

南部大阪都市計画生産緑地地区  
新旧対照図(詳細図)

縮尺 S=1/2,500 図面番号 14/49

堺市



第307号生産緑地地区

生産緑地地区

第321号生産緑地地区

第322号生産緑地地区

第1222号生産緑地地区

第323号生産緑地地区

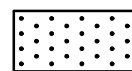
清水こやま公園  
グラウンド  
2・2・201-108号  
清水こやま公園

第325号生産緑地地区

凡例



既決定区域



追加区域



廃止区域



参考図			
令和5年度			
南部大阪都市計画生産緑地地区 新旧対照図(詳細図)			
縮尺	S=1/2,500	図面番号	15/49
堺市			

凡例	
	既定区域
	追加区域
	廃止区域

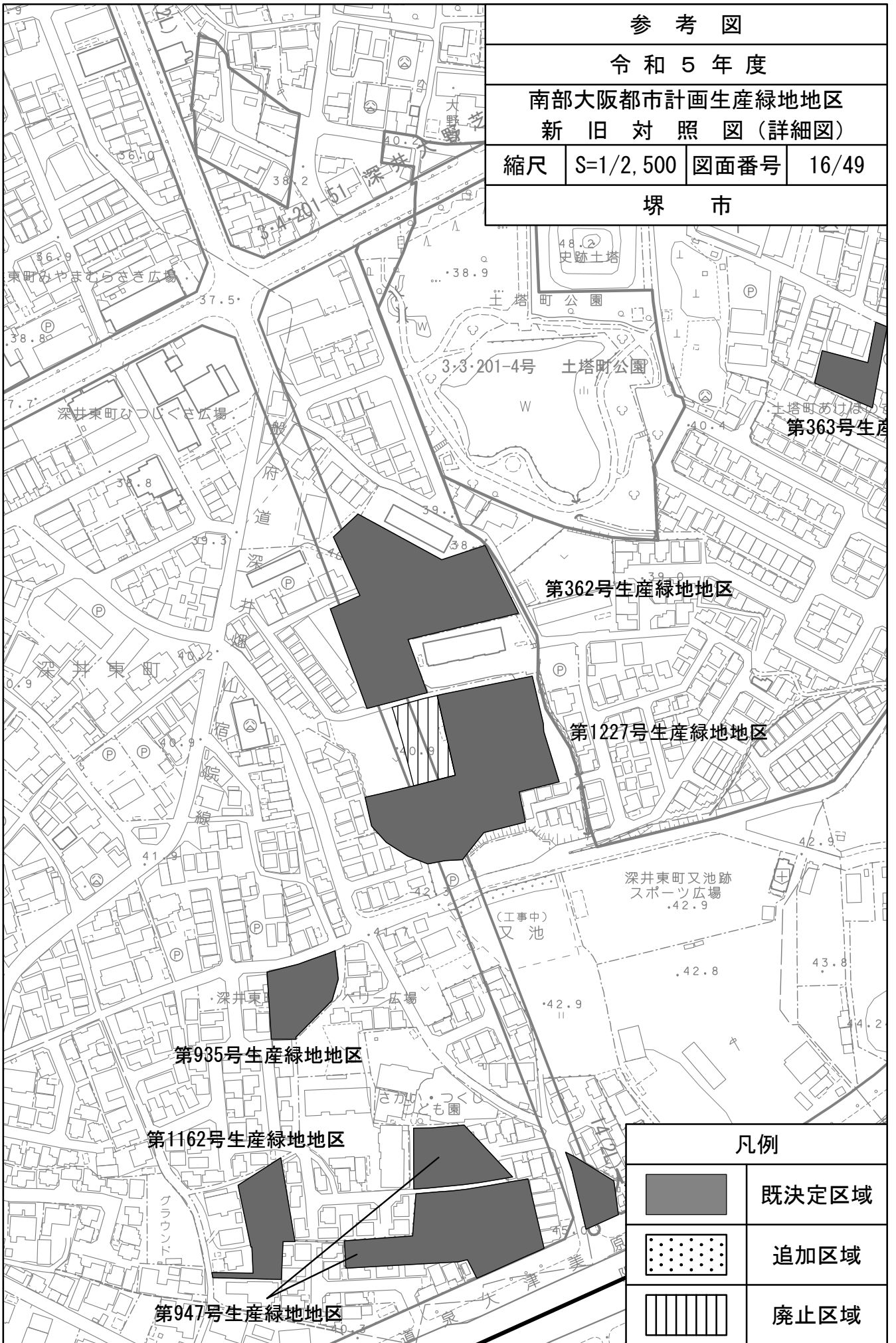
参考図

令和5年度


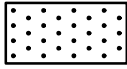

南部大阪都市計画生産緑地地区  
新旧対照図(詳細図)

縮尺 S=1/2,500 図面番号 16/49

堺市



凡例

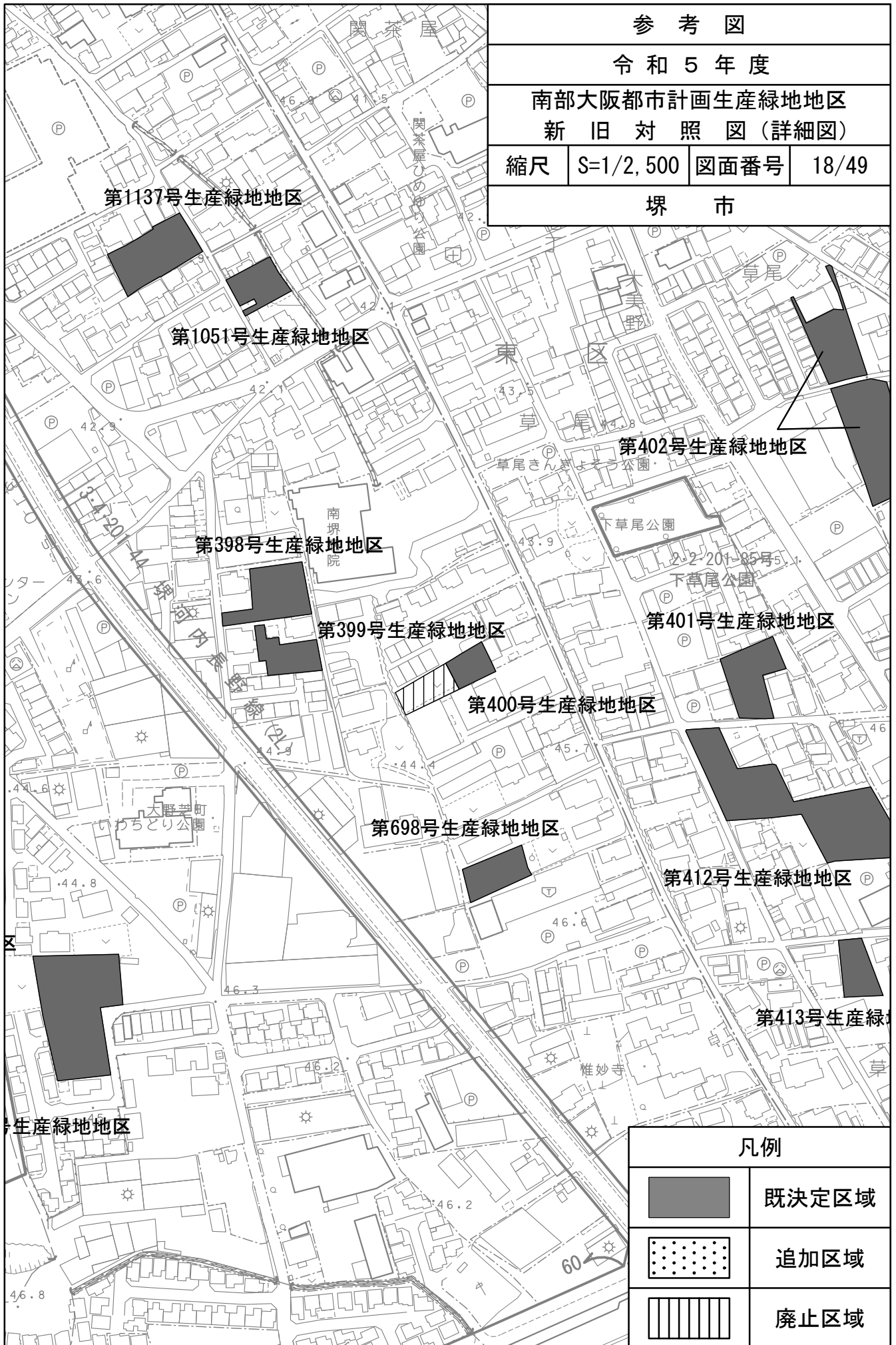
	既定区域
	追加区域
	廃止区域





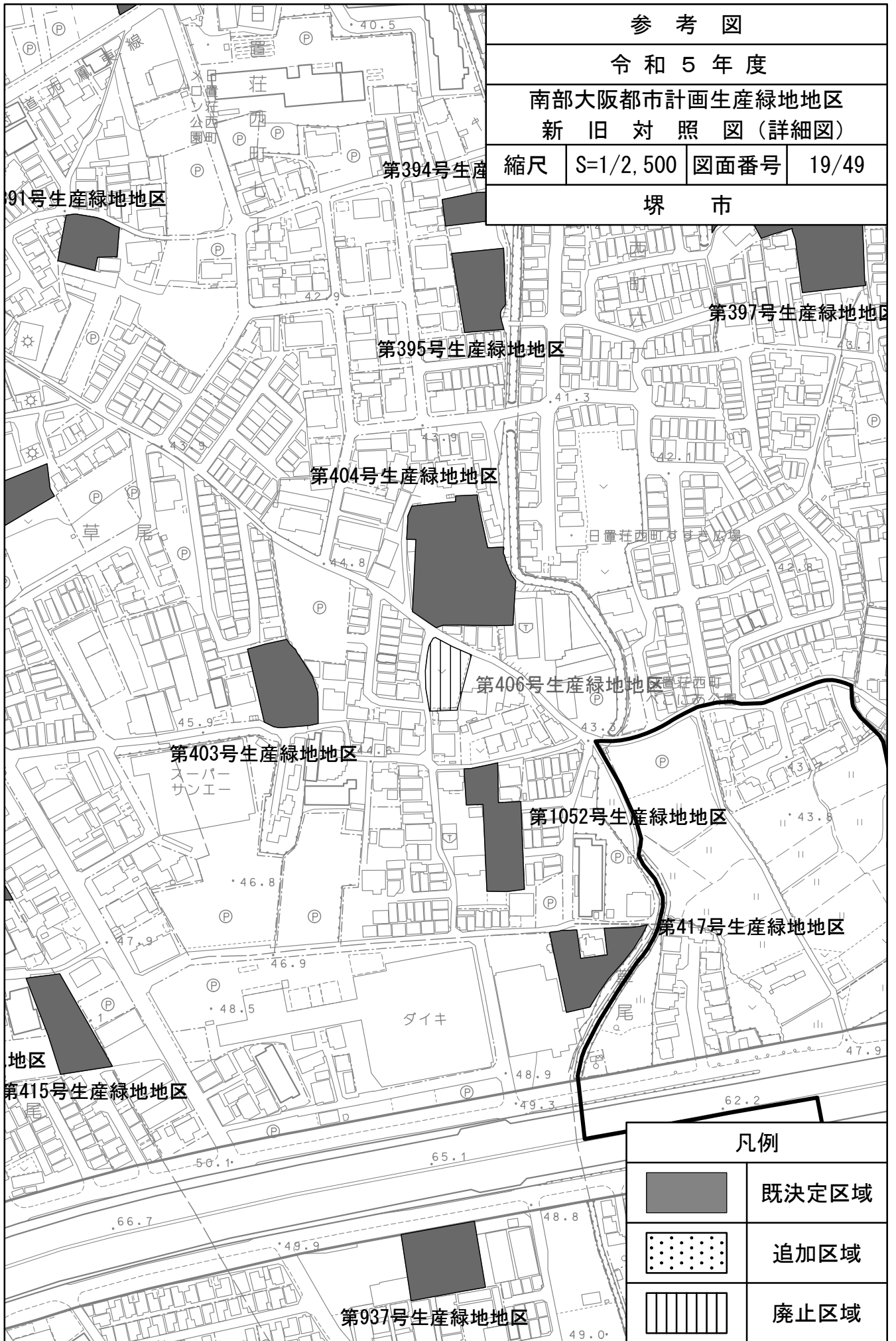
参 考 図			
令 和 5 年 度			
南部大阪都市計画生産緑地地区 新 旧 対 照 図 (詳細図)			
縮尺	S=1/2,500	図面番号	17/49
堺 市			

凡 例	
	既定区域
	追加区域
	廃止区域



参 考 図			
令 和 5 年 度			
南部大阪都市計画生産緑地地区 新 旧 対 照 図 (詳細図)			
縮尺	S=1/2,500	図面番号	18/49
堺 市			

凡 例	
	既定区域
	追加区域
	廃止区域



参 考 図			
令 和 5 年 度			
南部大阪都市計画生産緑地地区 新 旧 対 照 図 (詳細図)			
縮尺	S=1/2,500	図面番号	19/49
堺 市			

凡 例	
	既定区域
	追加区域
	廃止区域



参考図

令和5年度

南部大阪都市計画生産緑地地区  
新旧対照図(詳細図)

縮尺 S=1/2,500 図面番号 20/49

堺市

東区役所  
東保健福祉総合センター  
東保健センター  
東老人福祉センター

原寺公園

置荘原寺  
公園  
広場町

第419号生産緑地地区

第1201号生産緑地地区

第1223号生産緑地地区

第418号生産緑地地区

第1204号生産緑地地区

第1197号生産緑地地区

原寺跨線橋

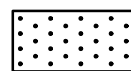
大口池グラウンド

第原公園

凡例



既定区域



追加区域



廃止区域



参 考 図			
令 和 5 年 度			
南部大阪都市計画生産緑地地区 新 旧 対 照 図 (詳細図)			
縮尺	S=1/2,500	図面番号	21/49
堺 市			

凡 例	
	既決定区域
	追加区域
	廃止区域

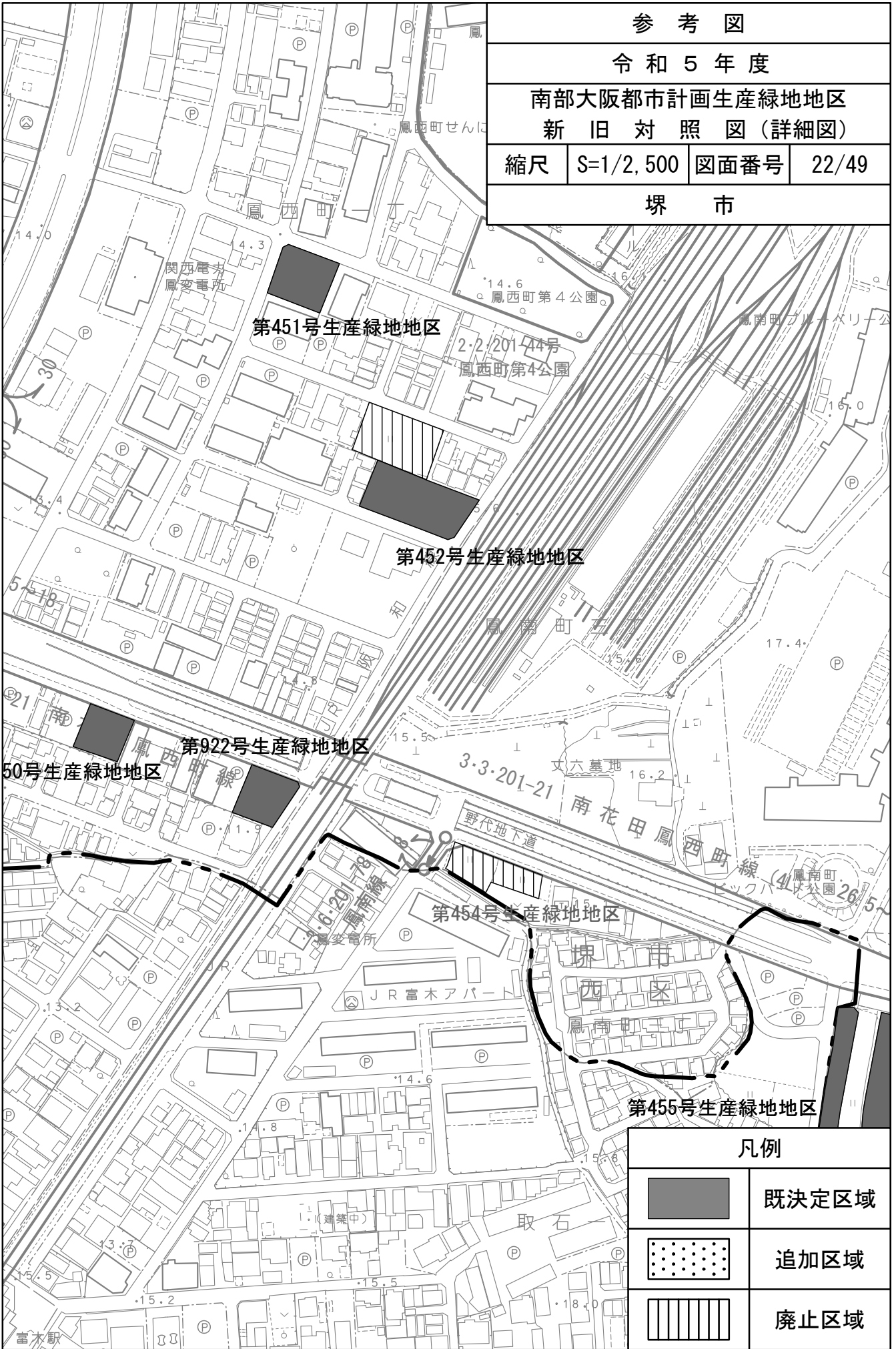
参考図

令和5年度

南部大阪都市計画生産緑地地区  
新旧対照図(詳細図)

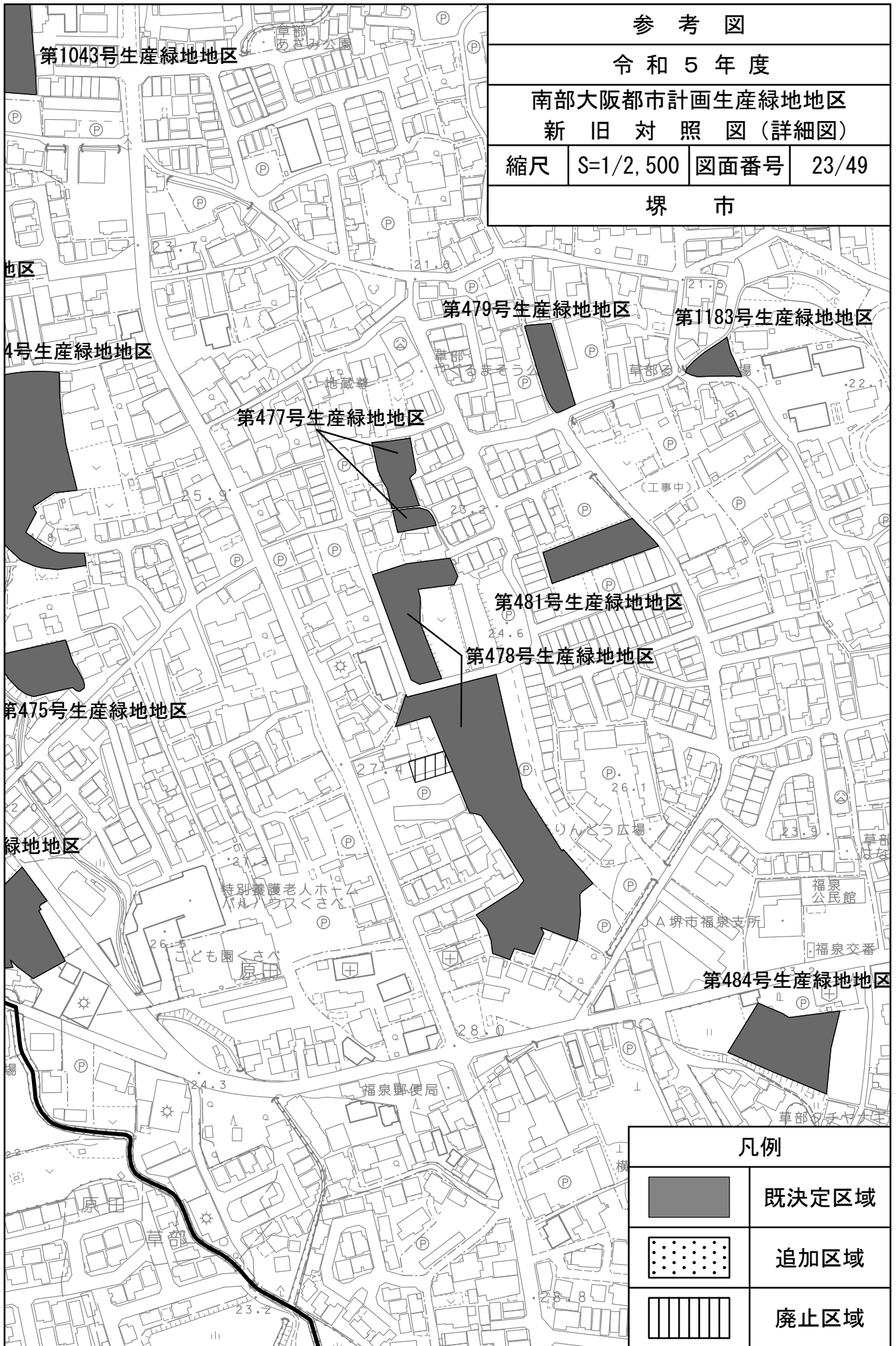
縮尺 S=1/2,500 図面番号 22/49

堺市



凡例

	既決定区域
	追加区域
	廃止区域



参 考 図			
令 和 5 年 度			
南部大阪都市計画生産緑地地区 新 旧 対 照 図 (詳細図)			
縮尺	S=1/2,500	図面番号	23/49
堺 市			

凡 例	
	既定区域
	追加区域
	廃止区域

第1043号生産緑地地区

第479号生産緑地地区

第1183号生産緑地地区

第474号生産緑地地区

第477号生産緑地地区

第481号生産緑地地区

第478号生産緑地地区

第475号生産緑地地区

生産緑地地区

第484号生産緑地地区

福泉郵便局

福泉公民館

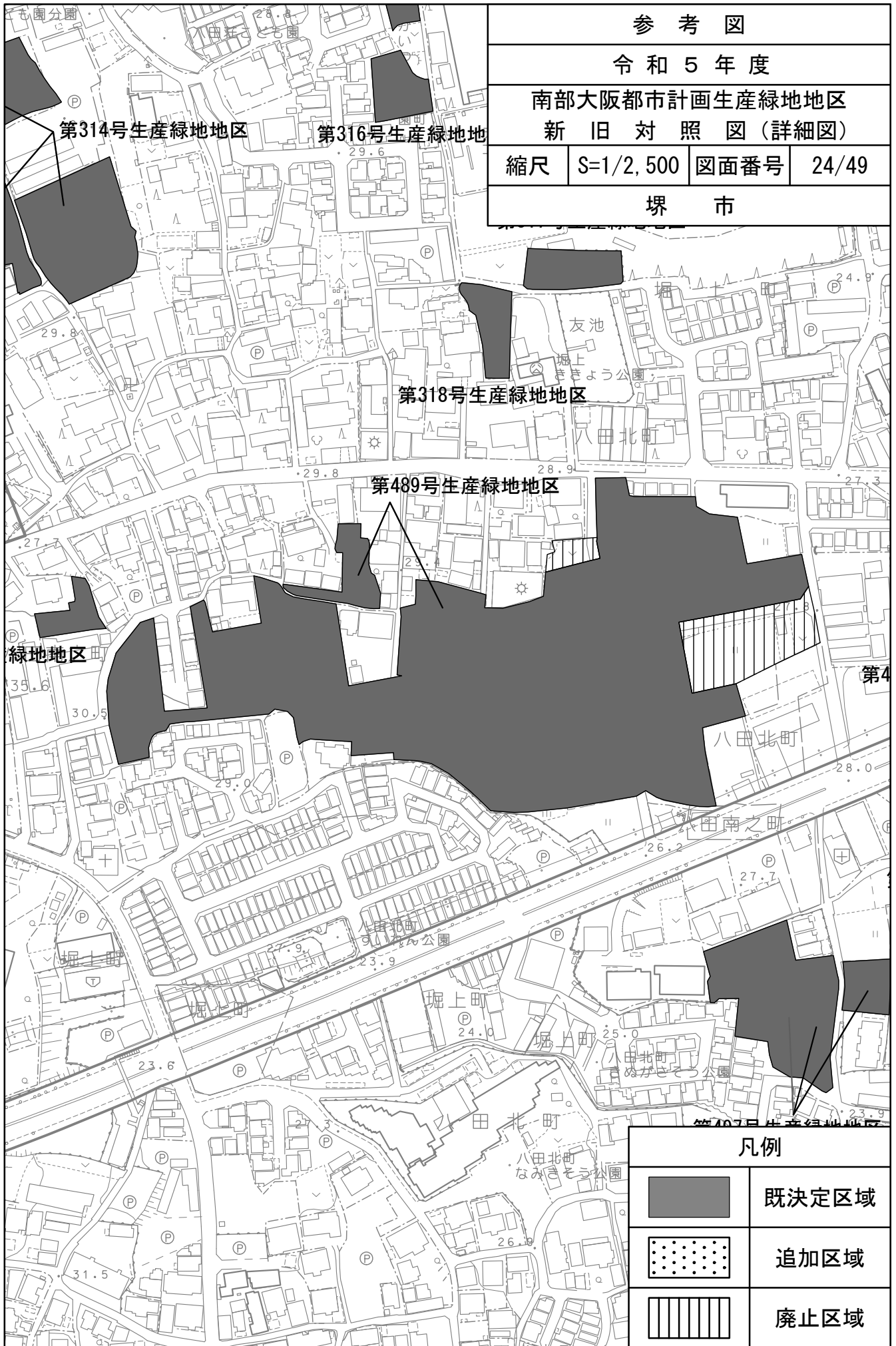
堺市福泉支所

福泉交番


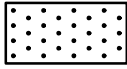

原田

草部

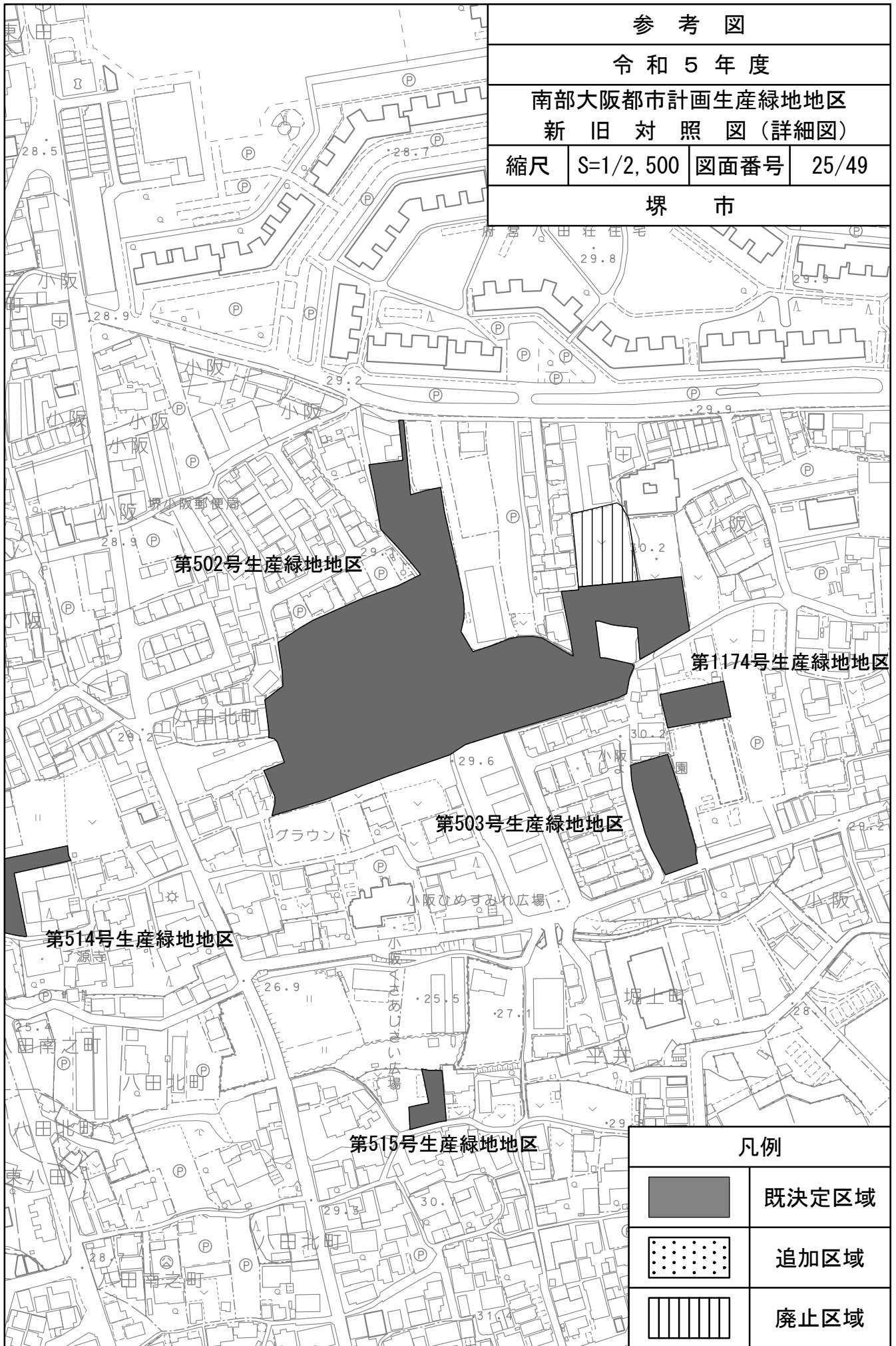
草部




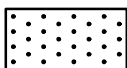

参 考 図			
令 和 5 年 度			
南部大阪都市計画生産緑地地区 新 旧 対 照 図 (詳細図)			
縮尺	S=1/2,500	図面番号	24/49
堺 市			

凡 例	
	既定区域
	追加区域
	廃止区域





参 考 図			
令 和 5 年 度			
南部大阪都市計画生産緑地地区 新 旧 対 照 図 (詳細図)			
縮尺	S=1/2,500	図面番号	25/49
堺 市			

凡 例	
	既定区域
	追加区域
	廃止区域






参 考 図			
令 和 5 年 度			
南部大阪都市計画生産緑地地区 新 旧 対 照 図 (詳細図)			
縮尺	S=1/2,500	図面番号	26/49
堺 市			



凡 例	
	既定区域
	追加区域
	廃止区域



参 考 図			
令 和 5 年 度			
南部大阪都市計画生産緑地地区 新 旧 対 照 図 (詳細図)			
縮尺	S=1/2,500	図面番号	27/49
堺 市			

凡 例	
	既定区域
	追加区域
	廃止区域

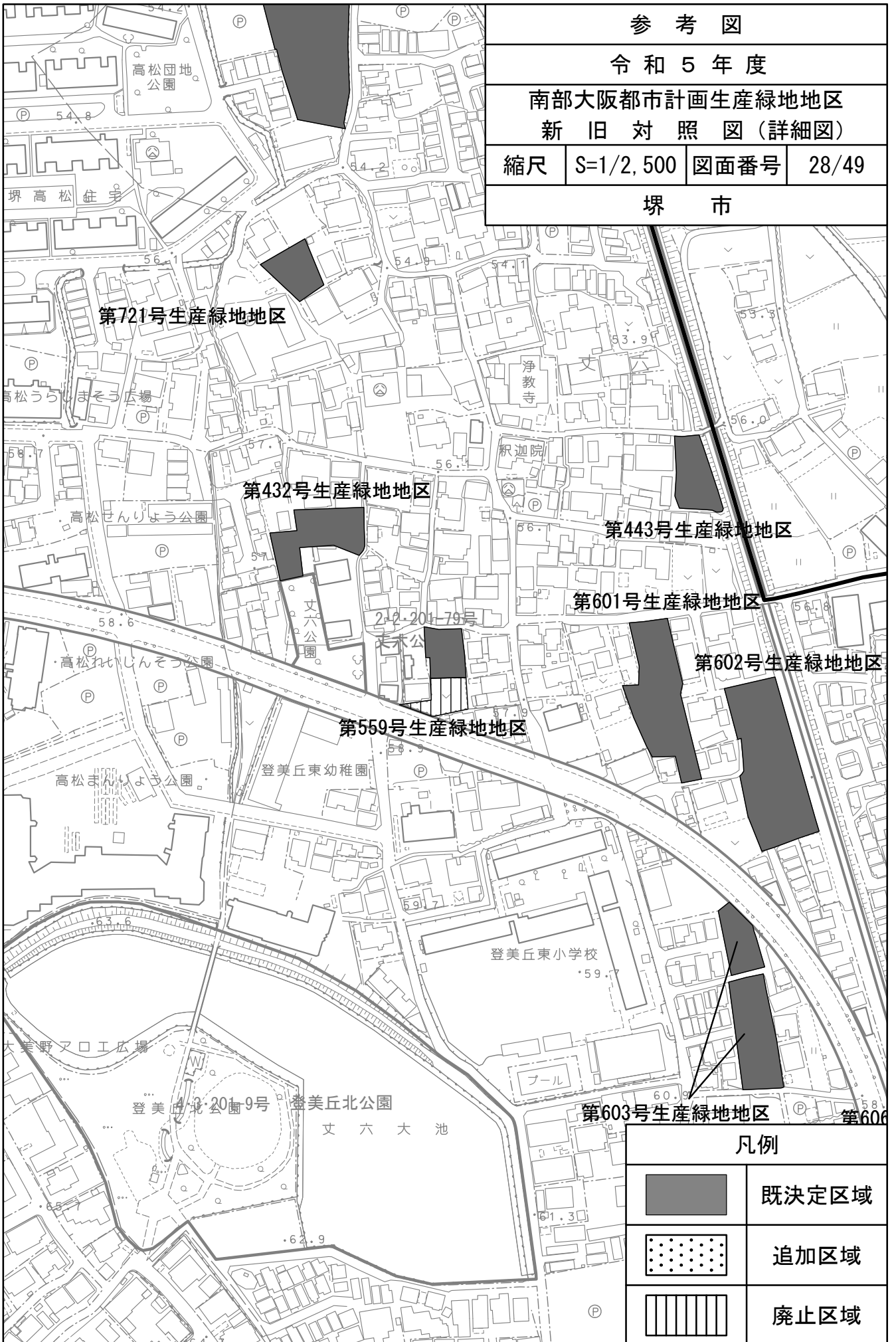
参考図

令和5年度

南部大阪都市計画生産緑地地区  
新旧対照図(詳細図)

縮尺 S=1/2,500 図面番号 28/49

堺市



第721号生産緑地地区

第432号生産緑地地区

第443号生産緑地地区

第601号生産緑地地区

第602号生産緑地地区

第559号生産緑地地区

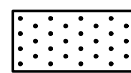
第603号生産緑地地区

第606号生産緑地地区

凡例



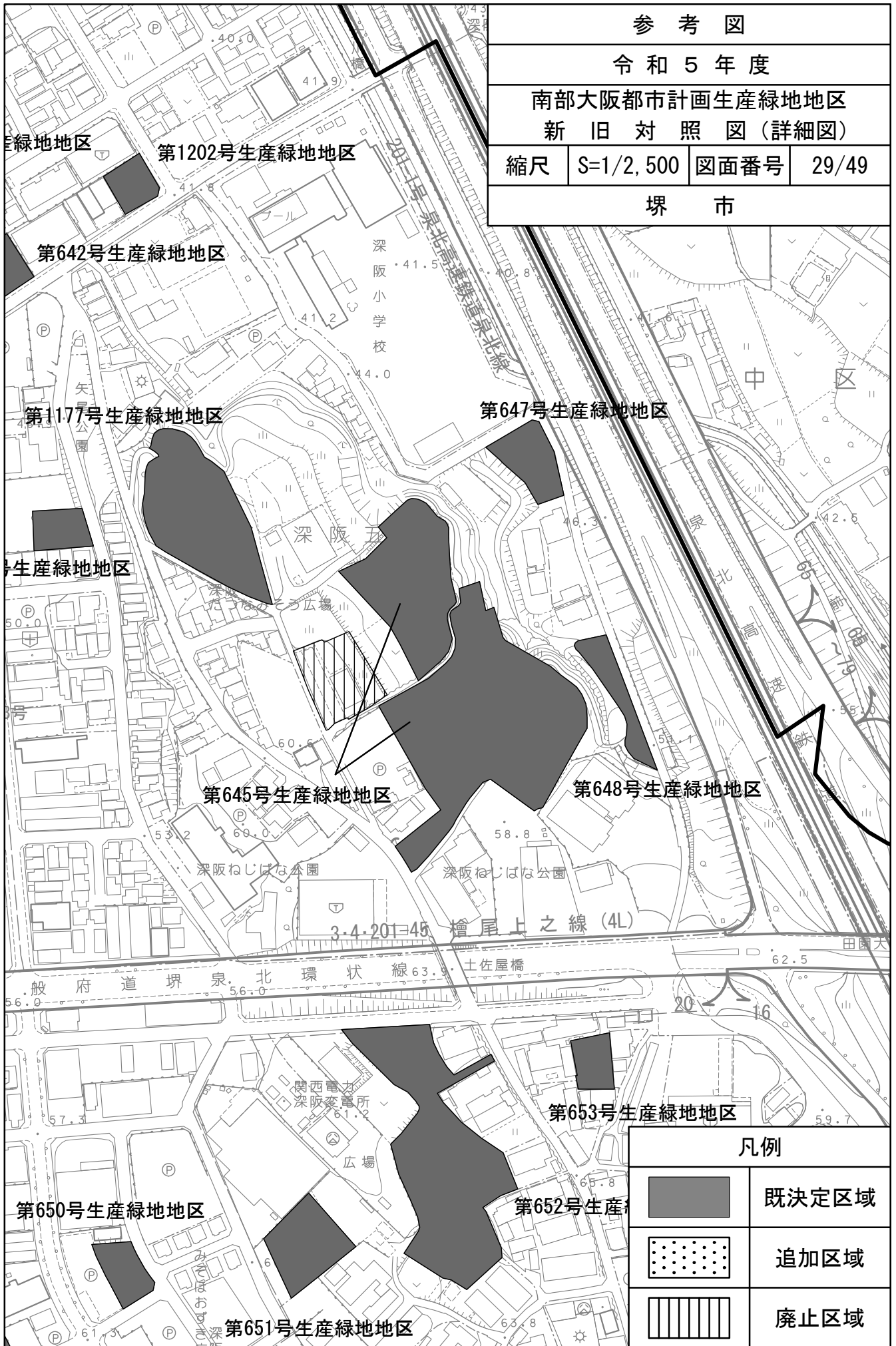
既定区域



追加区域

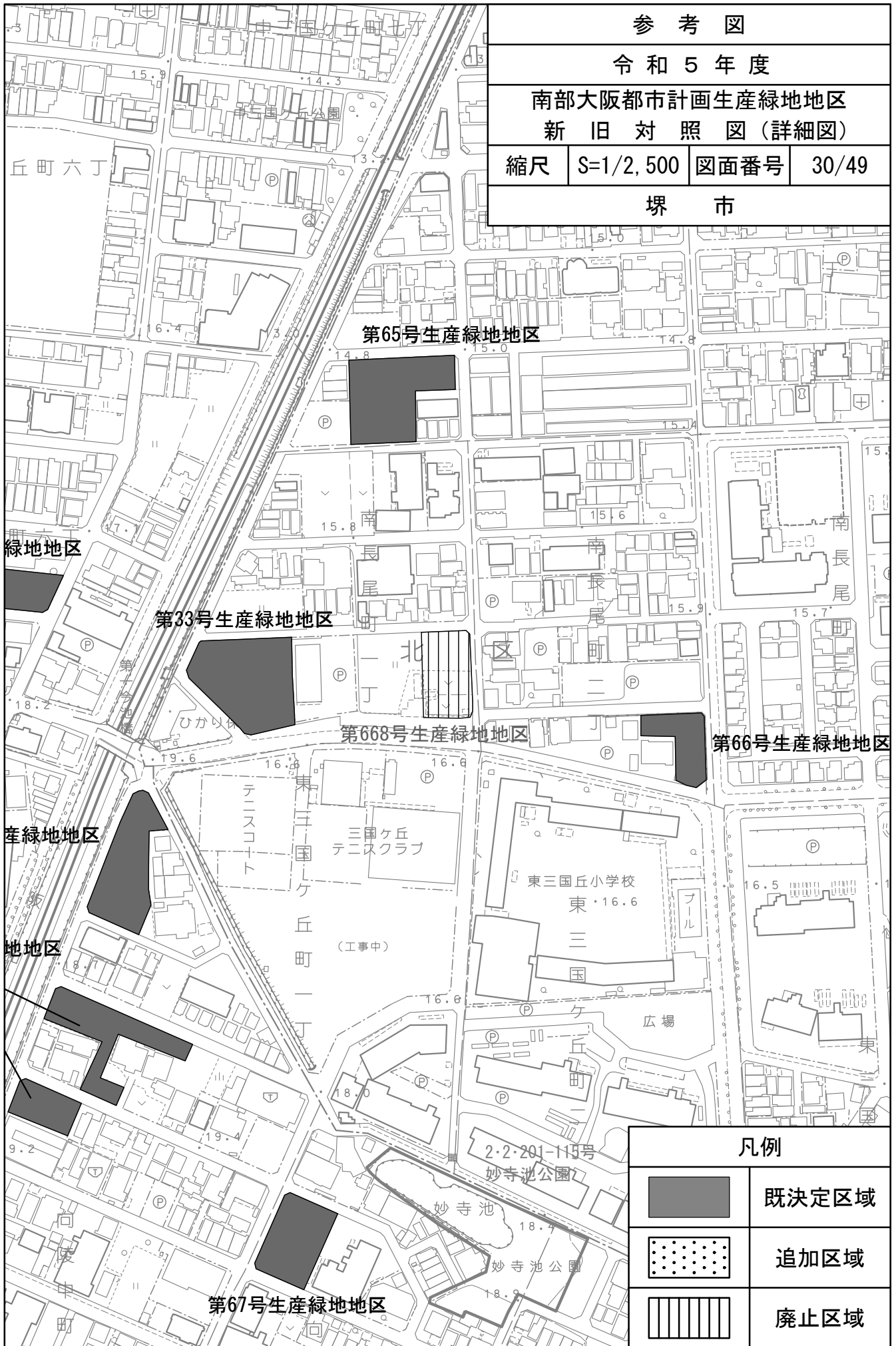


廃止区域



参 考 図			
令 和 5 年 度			
南部大阪都市計画生産緑地地区 新 旧 対 照 図 (詳細図)			
縮尺	S=1/2,500	図面番号	29/49
堺 市			

凡 例	
	既決定区域
	追加区域
	廃止区域



参 考 図			
令 和 5 年 度			
南部大阪都市計画生産緑地地区 新 旧 対 照 図 (詳細図)			
縮尺	S=1/2,500	図面番号	30/49
堺 市			

凡 例	
	既定区域
	追加区域
	廃止区域



参 考 図			
令 和 5 年 度			
南部大阪都市計画生産緑地地区 新 旧 対 照 図 (詳細図)			
縮尺	S=1/2,500	図面番号	31/49
堺 市			

凡 例	
	既定区域
	追加区域
	廃止区域



参 考 図			
令 和 5 年 度			
南部大阪都市計画生産緑地地区 新 旧 対 照 図 (詳細図)			
縮尺	S=1/2,500	図面番号	32/49
堺 市			

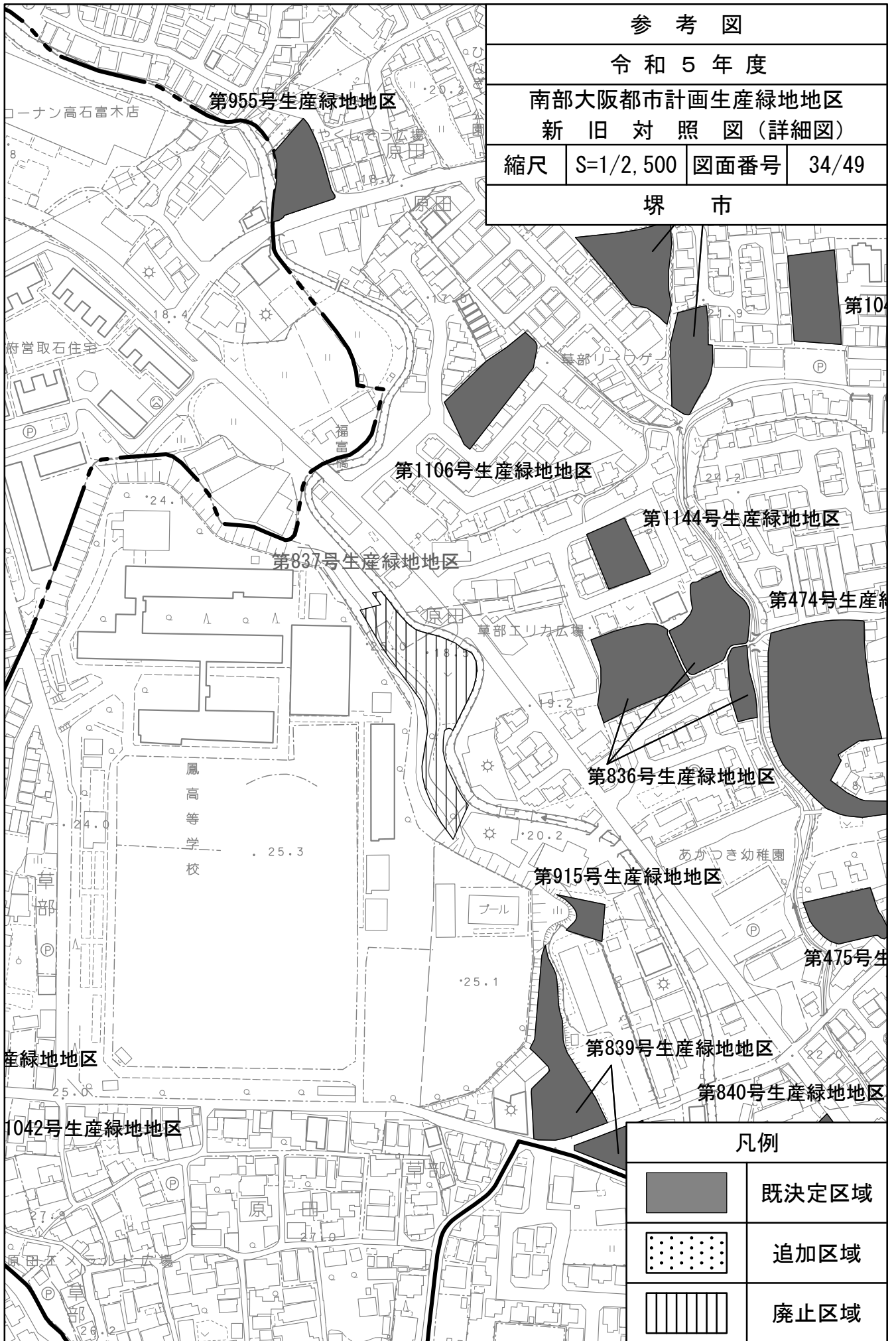
凡 例	
	既定区域
	追加区域
	廃止区域





参 考 図			
令 和 5 年 度			
南部大阪都市計画生産緑地地区 新 旧 対 照 図 (詳細図)			
縮尺	S=1/2,500	図面番号	33/49
堺 市			

凡 例	
	既定区域
	追加区域
	廃止区域



参 考 図			
令 和 5 年 度			
南部大阪都市計画生産緑地地区 新 旧 対 照 図 (詳細図)			
縮尺	S=1/2,500	図面番号	34/49
堺 市			

凡 例	
	既定区域
	追加区域
	廃止区域

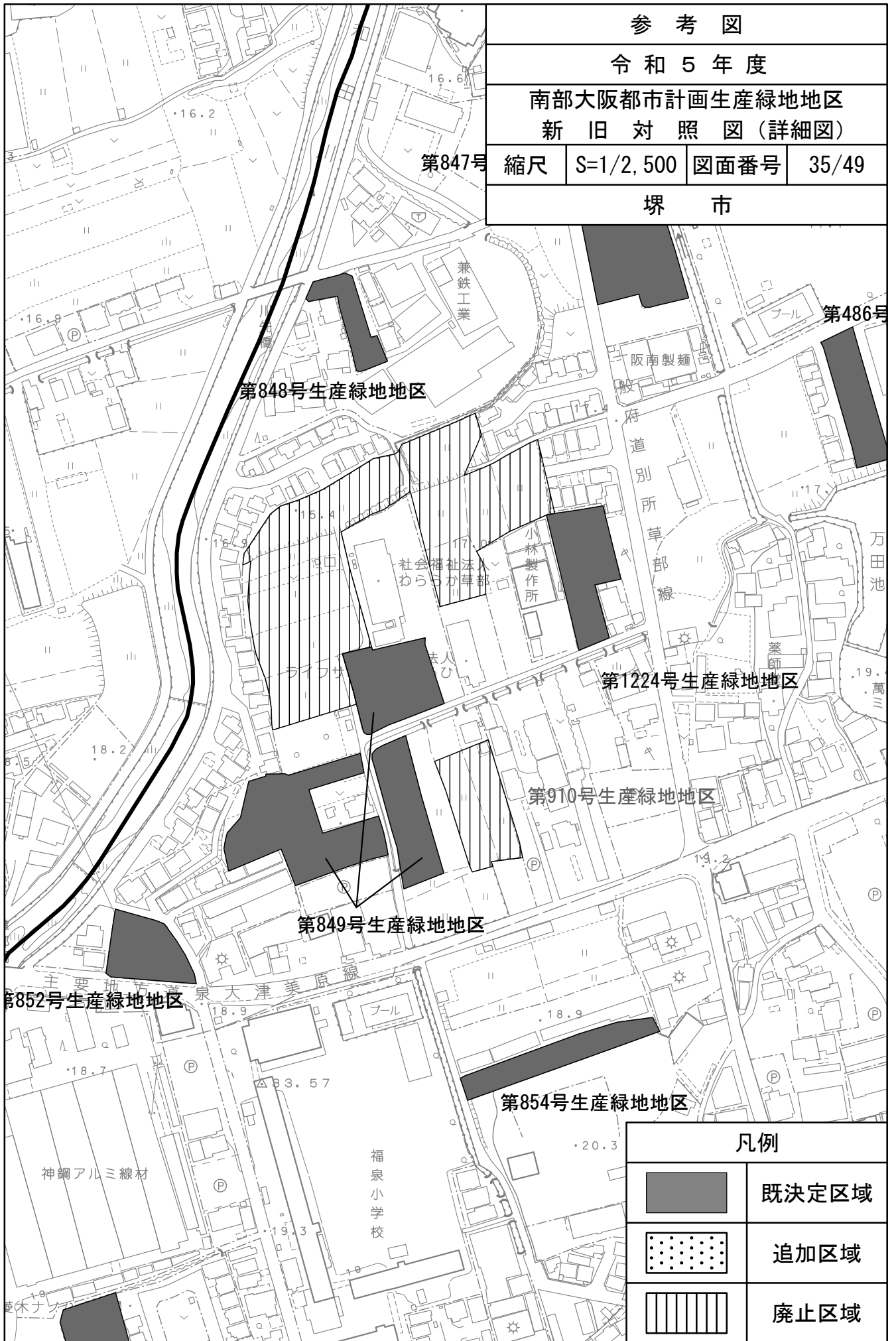
参考図

令和5年度


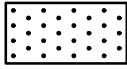

南部大阪都市計画生産緑地地区  
新旧対照図(詳細図)

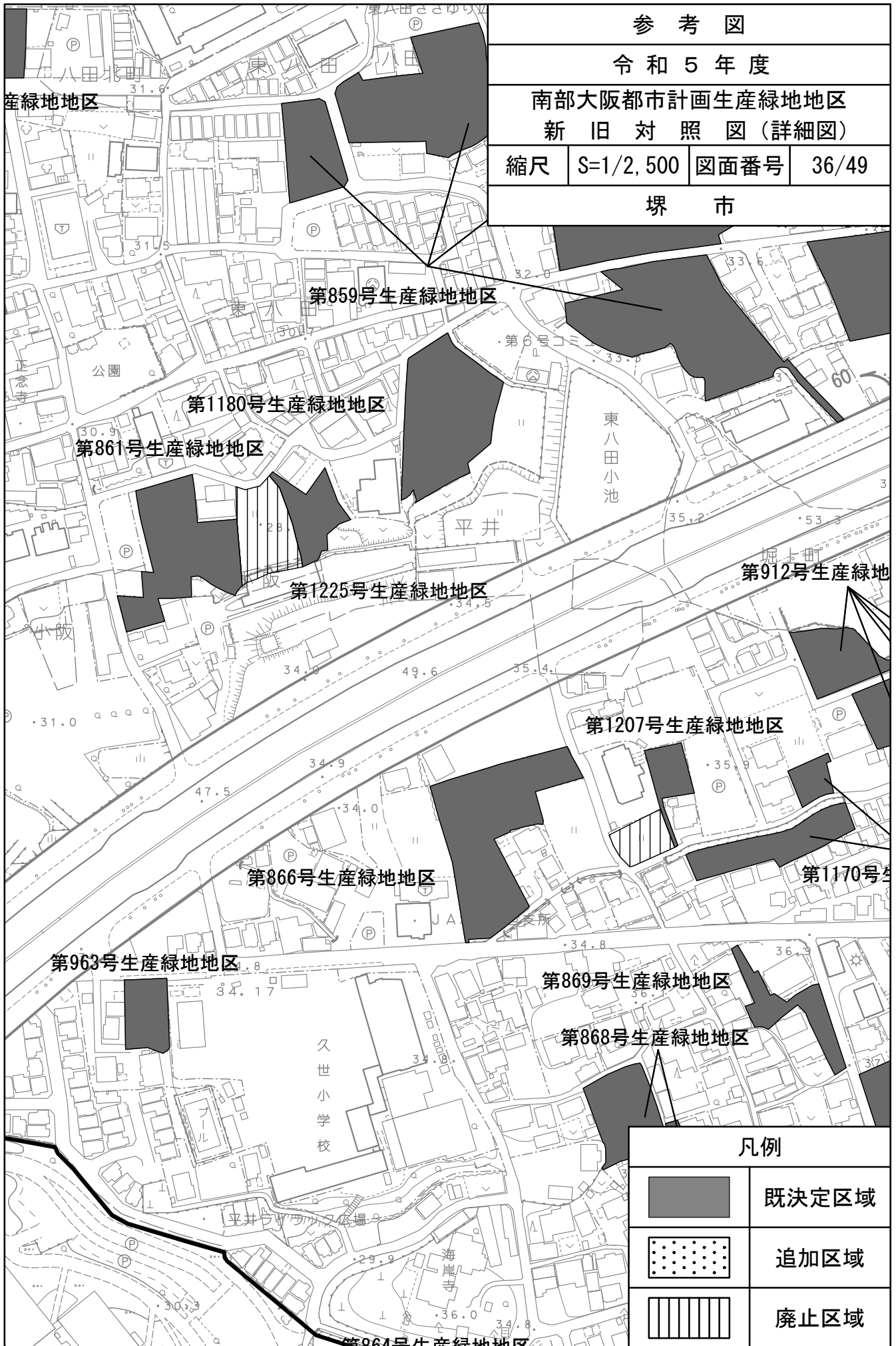
縮尺 S=1/2,500 図面番号 35/49

堺市



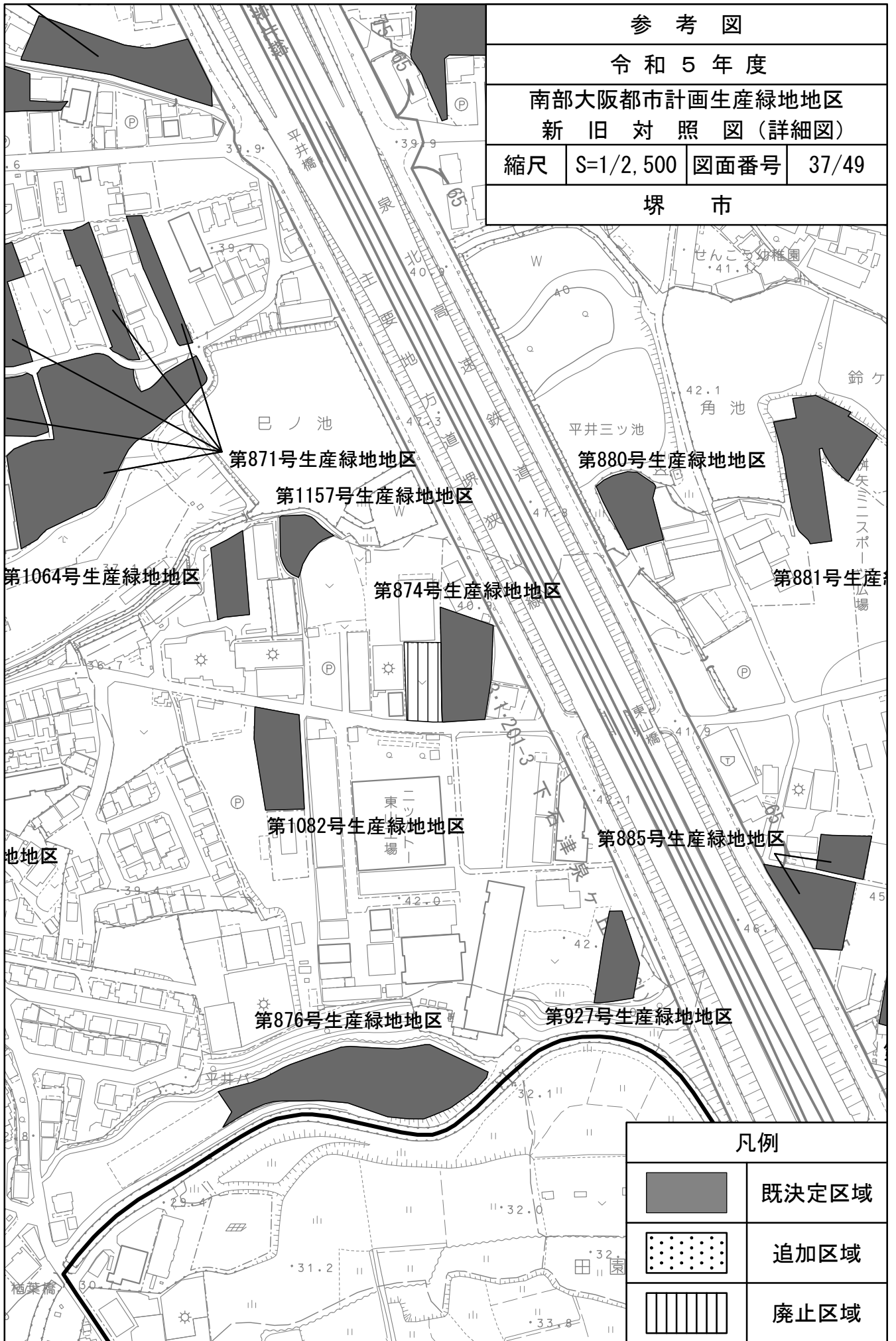
凡例

	既定区域
	追加区域
	廃止区域


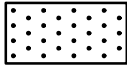



参考図			
令和5年度			
南部大阪都市計画生産緑地地区 新旧対照図(詳細図)			
縮尺	S=1/2,500	図面番号	36/49
堺市			

凡例	
	既決定区域
	追加区域
	廃止区域



参 考 図			
令 和 5 年 度			
南部大阪都市計画生産緑地地区 新 旧 対 照 図 (詳細図)			
縮尺	S=1/2,500	図面番号	37/49
堺 市			

凡 例	
	既定区域
	追加区域
	廃止区域

参考図

令和5年度


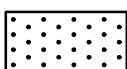

南部大阪都市計画生産緑地地区  
新旧対照図(詳細図)

縮尺 S=1/2,500 図面番号 38/49

堺市



凡例

	既決定区域
	追加区域
	廃止区域

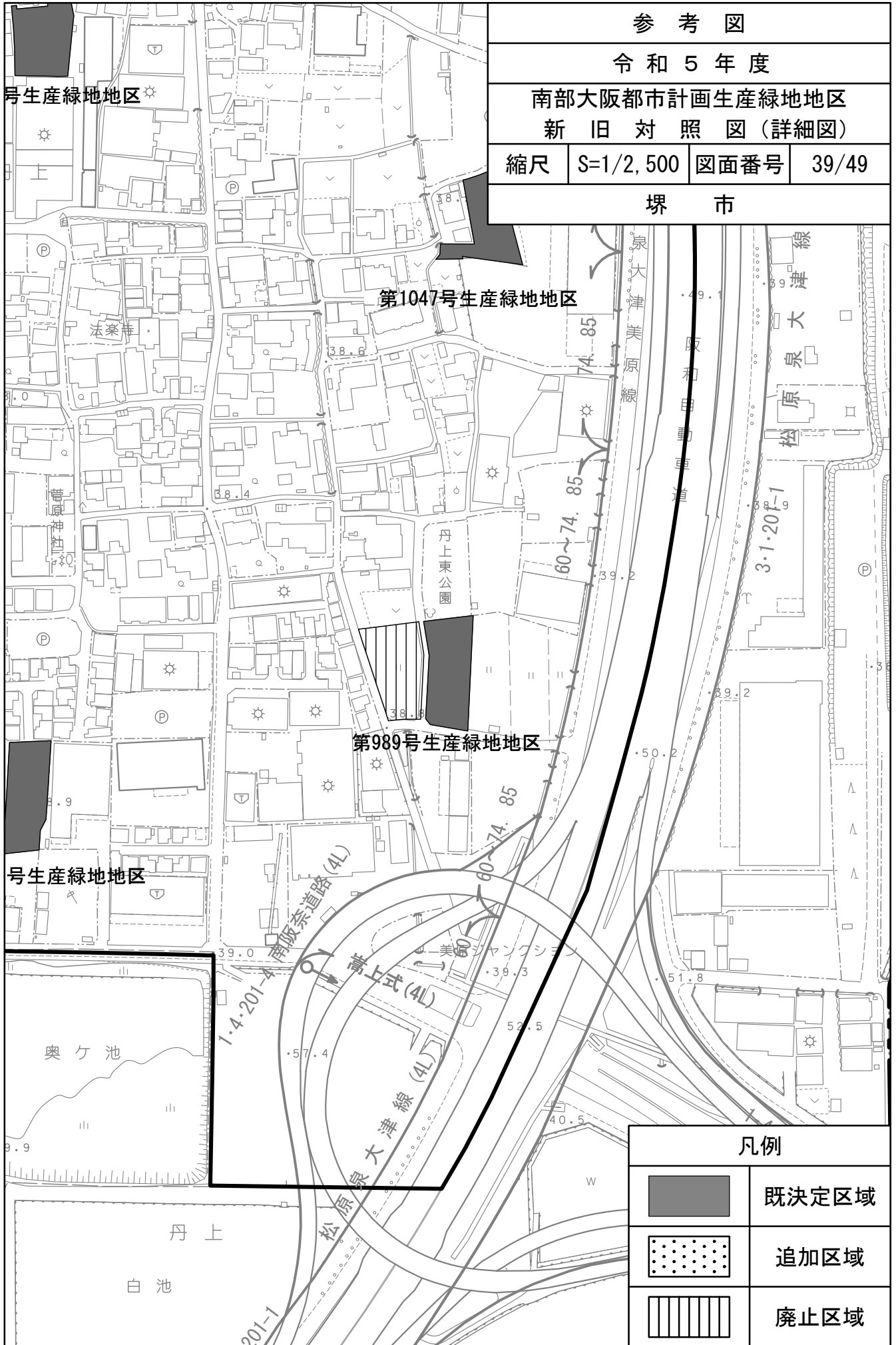
参考図

令和5年度

南部大阪都市計画生産緑地地区  
新旧対照図(詳細図)

縮尺 S=1/2,500 図面番号 39/49

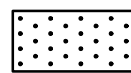
堺市



凡例



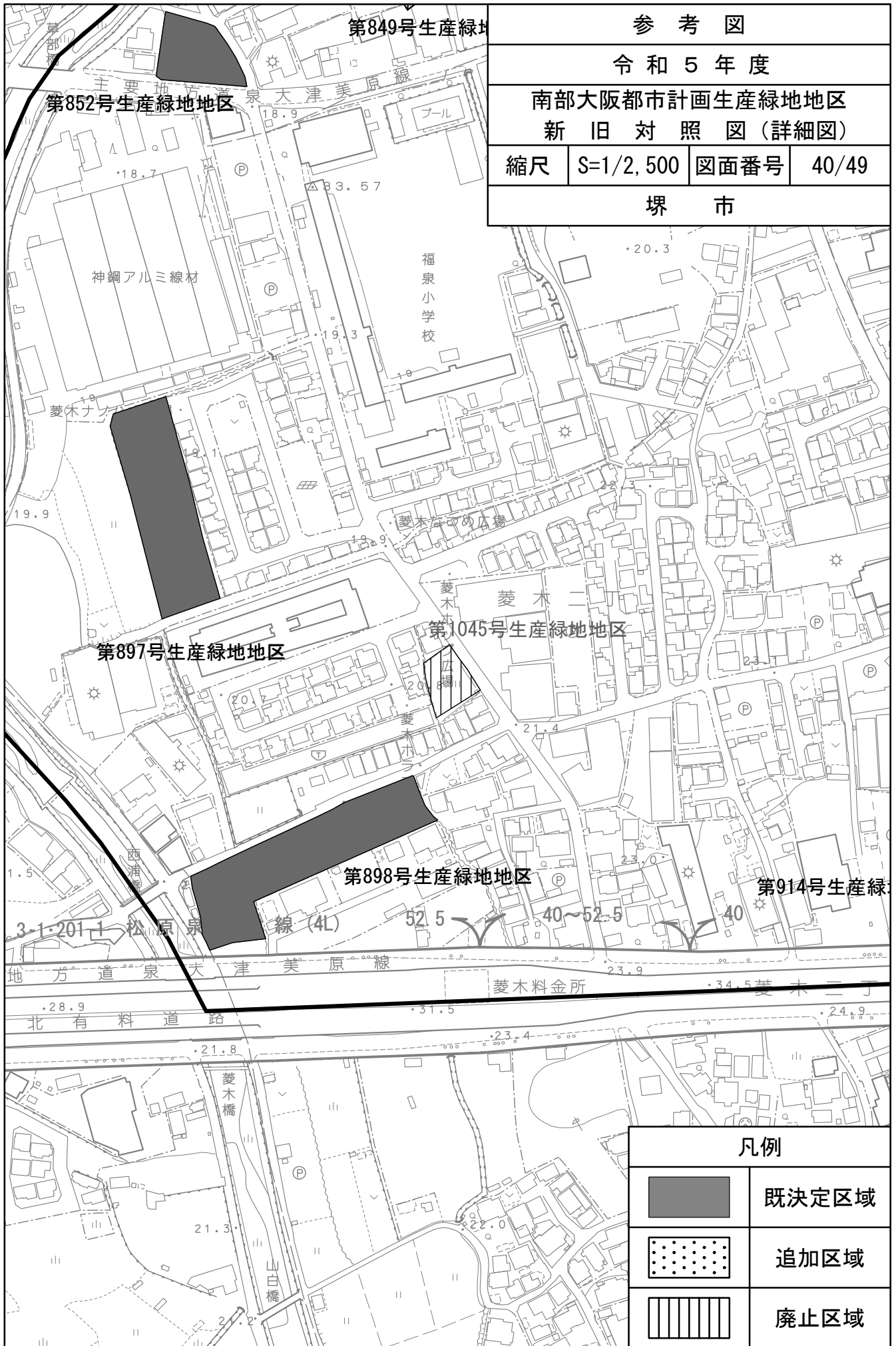
既定区域




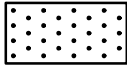

追加区域



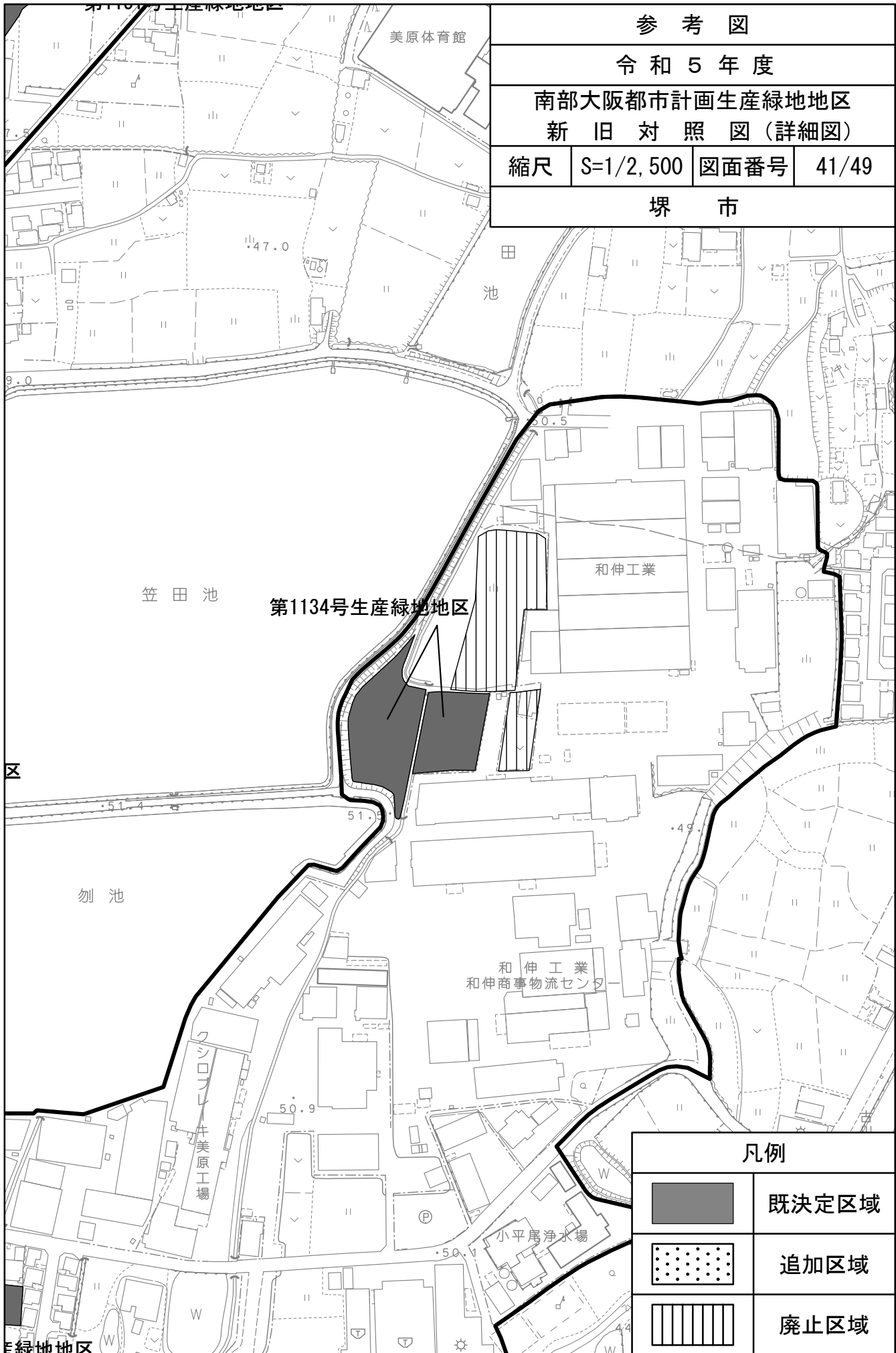
廃止区域



参 考 図			
令 和 5 年 度			
南部大阪都市計画生産緑地地区 新 旧 対 照 図 ( 詳 細 図 )			
縮尺	S=1/2,500	図面番号	40/49
堺 市			

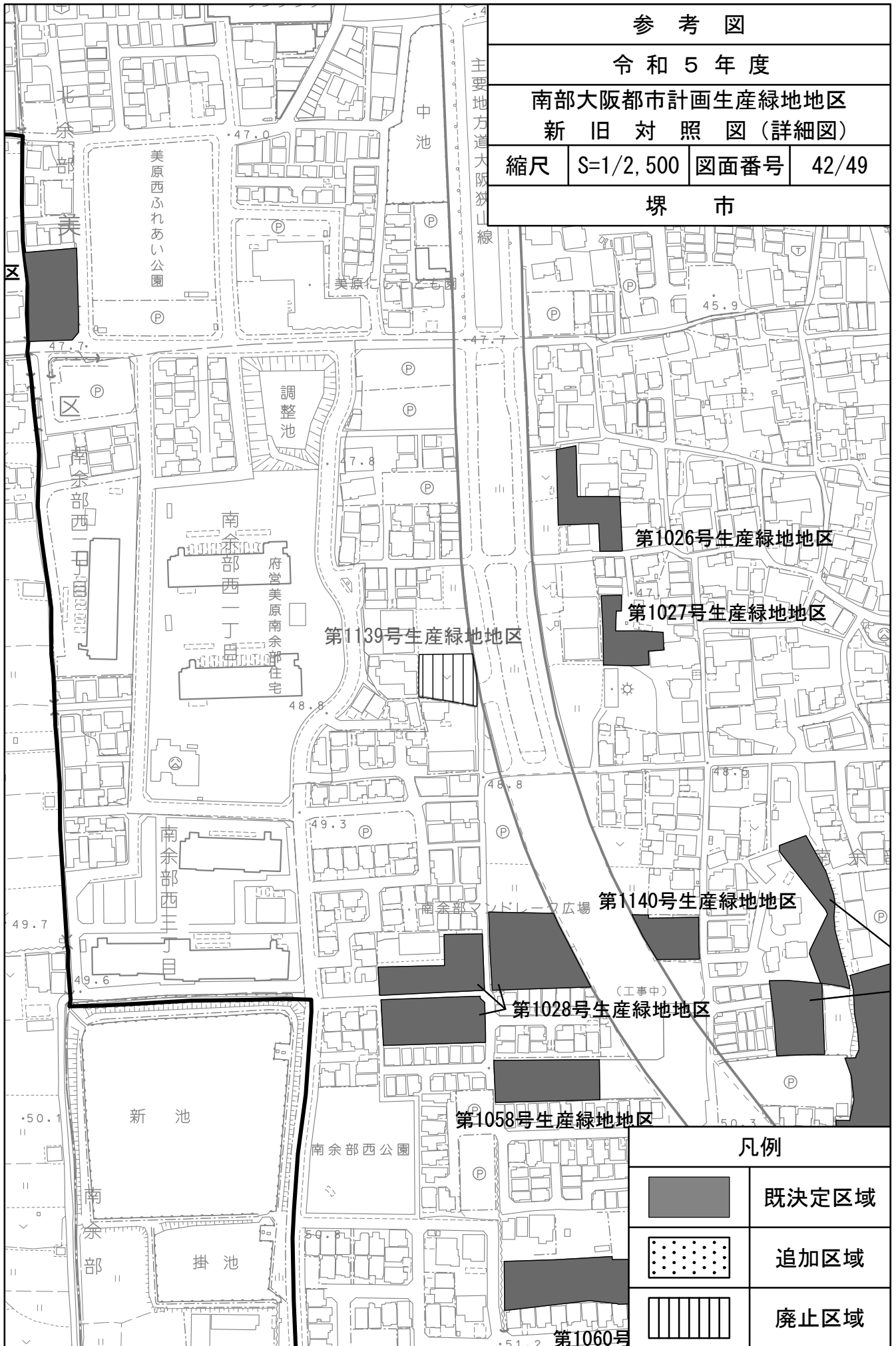
凡 例	
	既定区域
	追加区域
	廃止区域





参 考 図			
令 和 5 年 度			
南部大阪都市計画生産緑地地区 新 旧 対 照 図 ( 詳 細 図 )			
縮尺	S=1/2,500	図面番号	41/49
堺 市			

凡 例	
	既決定区域
	追加区域
	廃止区域



参考図

令和5年度

南部大阪都市計画生産緑地地区

新旧対照図(詳細図)

縮尺 S=1/2,500 図面番号 42/49

堺市

第1026号生産緑地地区

第1027号生産緑地地区

第1139号生産緑地地区




第1140号生産緑地地区

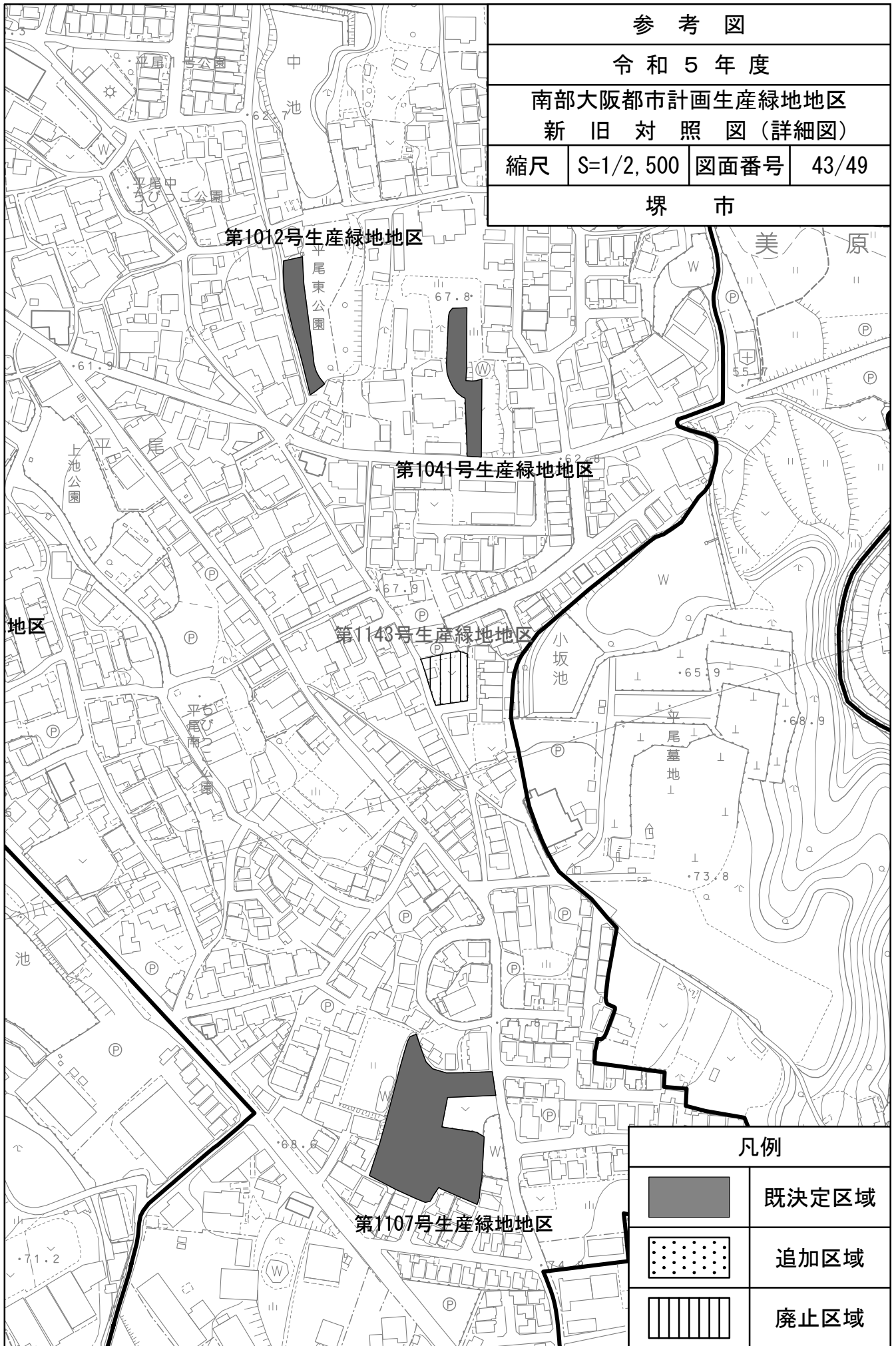
第1028号生産緑地地区

第1058号生産緑地地区

第1060号

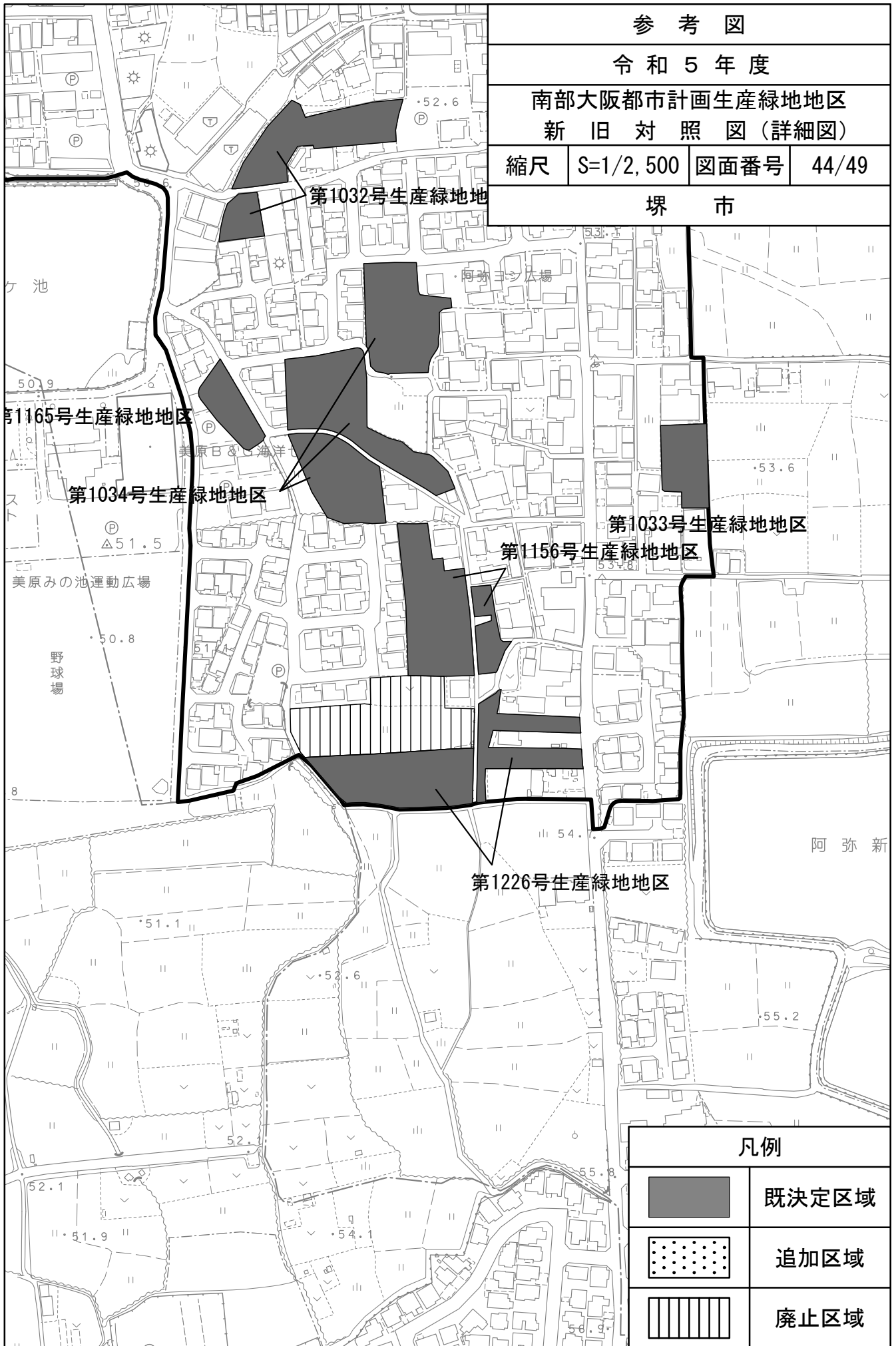
凡例

	既決定区域
	追加区域
	廃止区域



参 考 図			
令 和 5 年 度			
南部大阪都市計画生産緑地地区 新 旧 対 照 図 (詳細図)			
縮尺	S=1/2,500	図面番号	43/49
堺 市			

凡 例	
	既定区域
	追加区域
	廃止区域



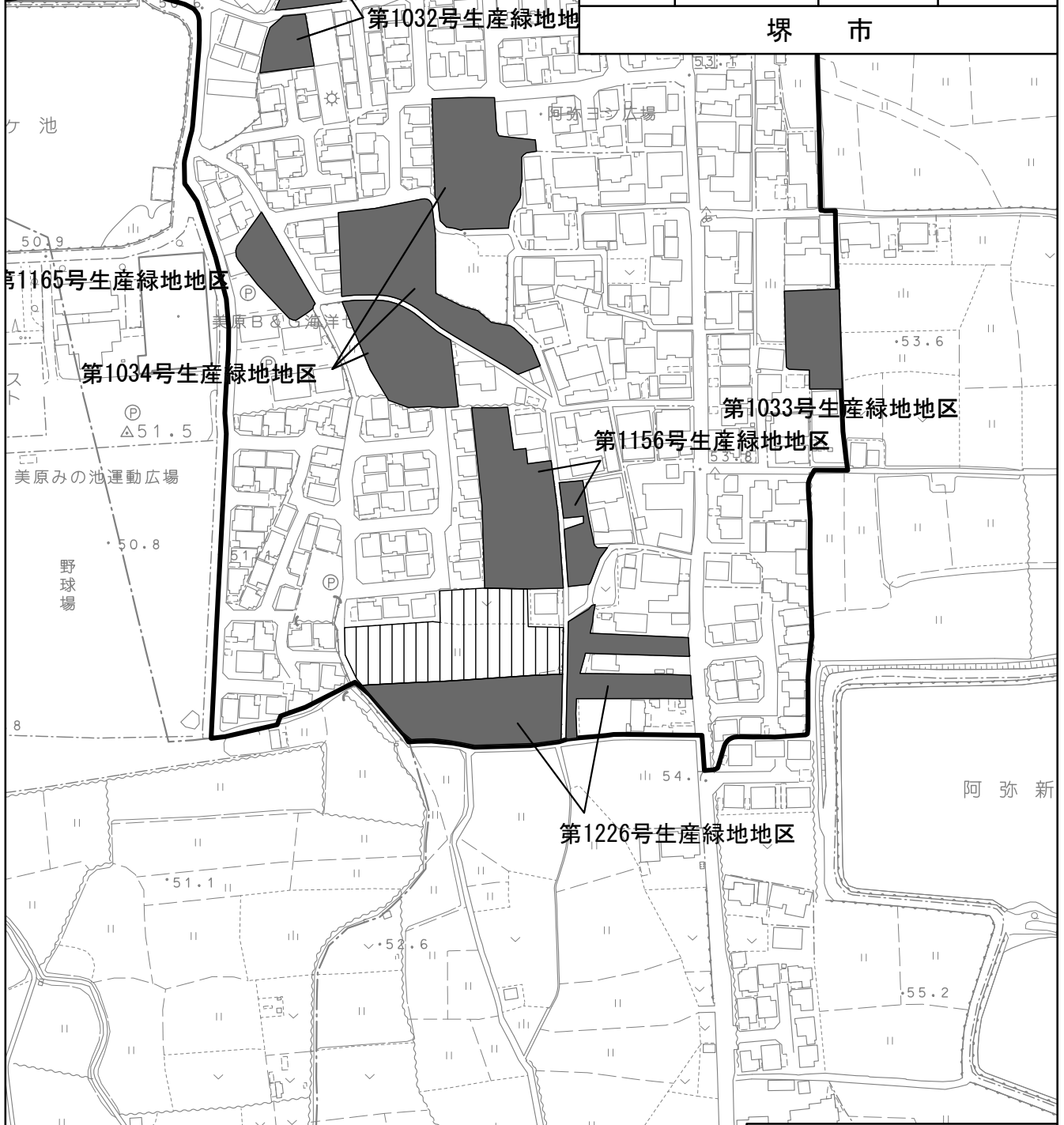
参 考 図

令 和 5 年 度


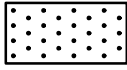

南部大阪都市計画生産緑地地区  
新 旧 対 照 図 (詳細図)

縮尺	S=1/2,500	図面番号	44/49
----	-----------	------	-------

堺 市



凡 例

	既定区域
	追加区域
	廃止区域

参 考 図

令 和 5 年 度

南 部 大 阪 都 市 計 画 生 産 緑 地 地 区




新 旧 対 照 図 ( 詳 細 図 )

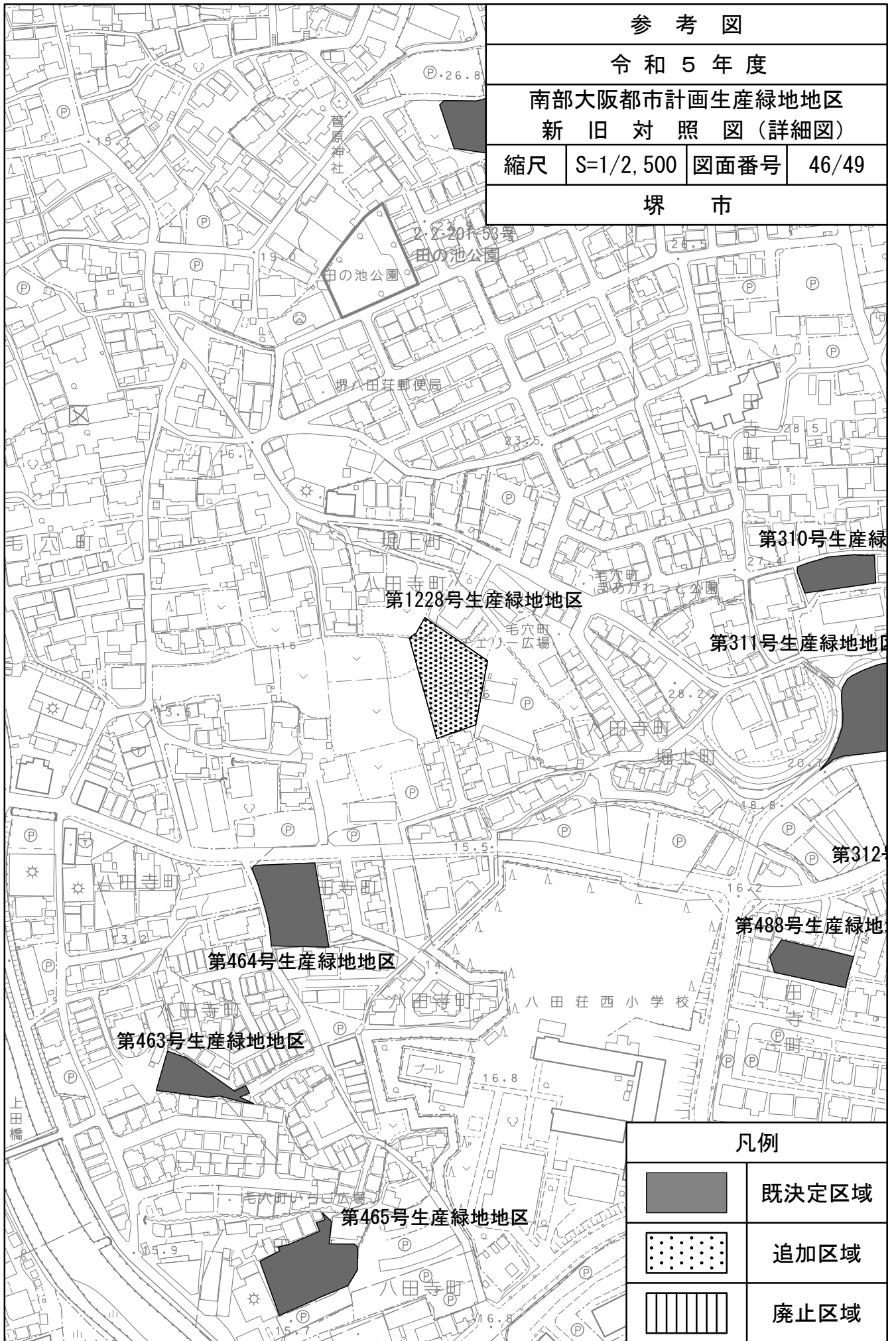
縮 尺 S=1/2,500 図 面 番 号 45/49

堺 市


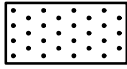



凡 例

	既 決 定 区 域
	追 加 区 域
	廃 止 区 域



参 考 図			
令 和 5 年 度			
南部大阪都市計画生産緑地地区 新 旧 対 照 図 (詳細図)			
縮尺	S=1/2,500	図面番号	46/49
堺 市			

凡 例	
	既定区域
	追加区域
	廃止区域



参 考 図			
令 和 5 年 度			
南部大阪都市計画生産緑地地区 新 旧 対 照 図 (詳細図)			
縮尺	S=1/2,500	図面番号	47/49
堺 市			

凡 例	
	既定区域
	追加区域
	廃止区域

参考図

令和5年度

南部大阪都市計画生産緑地地区

新旧対照図(詳細図)

縮尺 S=1/2,500 図面番号 48/49

堺市



第575号生産

第594号生

第1230号生産緑地地区

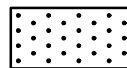
第596

生産緑地地区

凡例



既決定区域



追加区域



廃止区域



参考図

令和5年度




南部大阪都市計画生産緑地地区  
新旧対照図(詳細図)

縮尺 S=1/2,500 図面番号 49/49

堺市



凡例

	既定区域
	追加区域
	廃止区域