

令和 5 年度第 2 回
堺市都市計画審議会

議 案 書 資 料

令和5年度 第2回

堺市都市計画審議会付議案件一覧表

議案 番号	案 件 名	決定 権者	頁
184	南部大阪都市計画生産緑地地区の変更について	市	2

議第184号 南部大阪都市計画生産緑地地区の変更について（市決定）

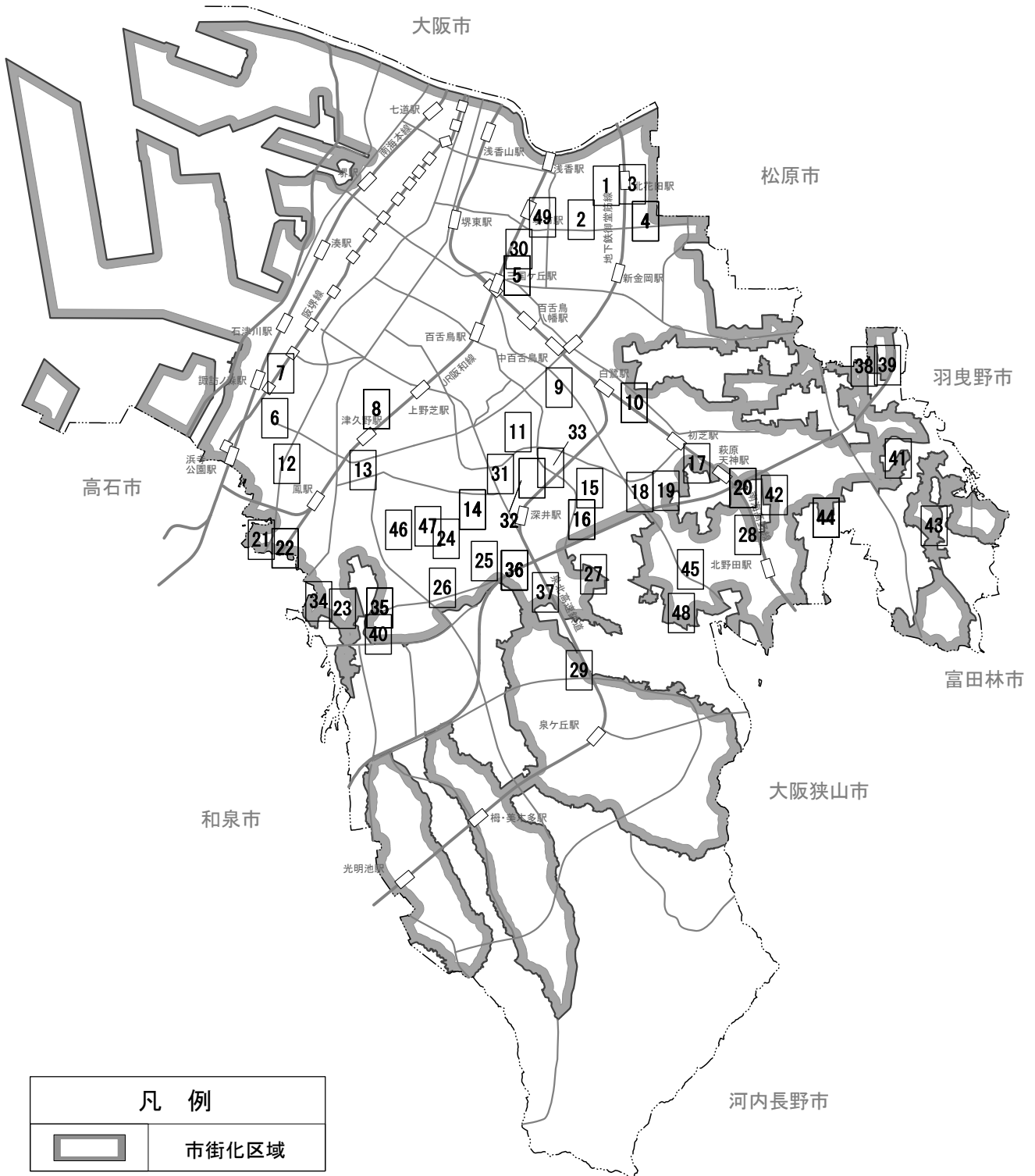

変更内容

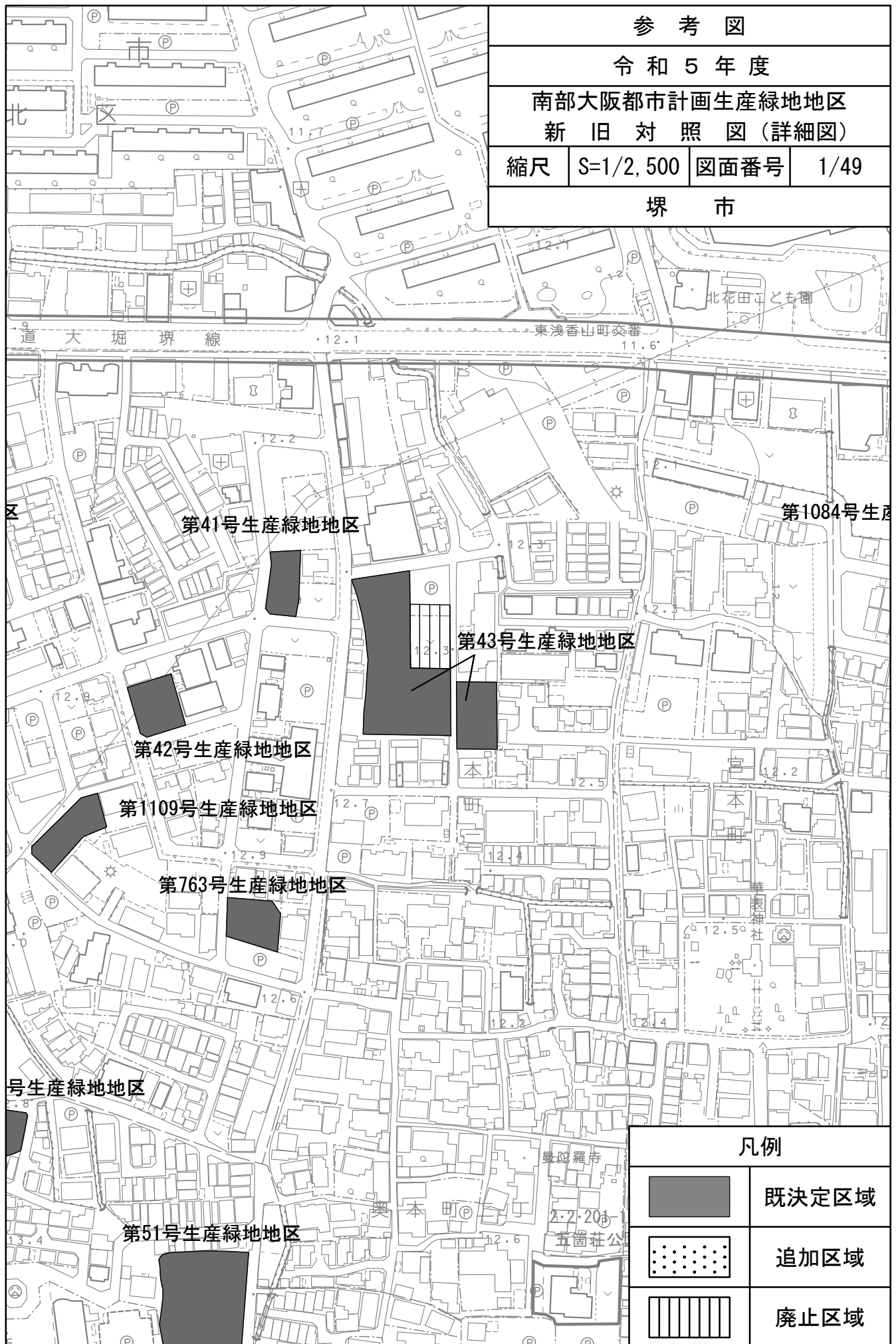
名 称	面 積		備考	図面番号
	変更前	変更後		
第 43 号生産緑地地区	約 0.39 ha	約 0.33 ha	区域変更	1 / 49
第 58 号生産緑地地区	約 0.05 ha	約 0.04 ha	区域変更	2 / 49
第 68 号生産緑地地区	約 0.10 ha	約 — ha	廃止	3 / 49
第 72 号生産緑地地区	約 0.25 ha	約 0.42 ha	区域変更	4 / 49
第 91 号生産緑地地区	約 0.10 ha	約 0.10 ha	区域変更	5 / 49
第 104 号生産緑地地区	約 0.12 ha	約 — ha	廃止	5 / 49
第 143 号生産緑地地区	約 0.18 ha	約 — ha	廃止	6 / 49
第 144 号生産緑地地区	約 0.06 ha	約 — ha	廃止	7 / 49
第 155 号生産緑地地区	約 0.34 ha	約 0.30 ha	区域変更	8 / 49
第 157 号生産緑地地区	約 0.09 ha	約 — ha	廃止	8 / 49
第 204 号生産緑地地区	約 0.08 ha	約 — ha	廃止	9 / 49
第 210 号生産緑地地区	約 2.53 ha	約 1.76 ha	区域変更	10 / 49
第 214 号生産緑地地区	約 0.08 ha	約 0.03 ha	区域変更	11 / 49
第 271 号生産緑地地区	約 0.05 ha	約 — ha	廃止	12 / 49
第 279 号生産緑地地区	約 0.21 ha	約 0.16 ha	区域変更	13 / 49
第 321 号生産緑地地区	約 0.32 ha	約 0.19 ha	区域変更	14 / 49
第 355 号生産緑地地区	約 0.05 ha	約 — ha	廃止	15 / 49
第 362 号生産緑地地区	約 1.00 ha	約 0.44 ha	区域変更	16 / 49
第 376 号生産緑地地区	約 0.12 ha	約 — ha	廃止	17 / 49
第 400 号生産緑地地区	約 0.08 ha	約 0.03 ha	区域変更	18 / 49
第 406 号生産緑地地区	約 0.06 ha	約 — ha	廃止	19 / 49
第 418 号生産緑地地区	約 0.42 ha	約 0.17 ha	区域変更	20 / 49
第 449 号生産緑地地区	約 0.13 ha	約 — ha	廃止	21 / 49
第 452 号生産緑地地区	約 0.24 ha	約 0.13 ha	区域変更	22 / 49
第 454 号生産緑地地区	約 0.05 ha	約 — ha	廃止	22 / 49
第 478 号生産緑地地区	約 0.58 ha	約 0.56 ha	区域変更	23 / 49
第 489 号生産緑地地区	約 3.47 ha	約 2.51 ha	区域変更	24 / 49
第 502 号生産緑地地区	約 1.46 ha	約 1.39 ha	区域変更	25 / 49
第 520 号生産緑地地区	約 0.16 ha	約 0.12 ha	区域変更	26 / 49
第 540 号生産緑地地区	約 0.05 ha	約 — ha	廃止	27 / 49
第 559 号生産緑地地区	約 0.09 ha	約 0.04 ha	区域変更	28 / 49
第 645 号生産緑地地区	約 0.98 ha	約 0.86 ha	区域変更	29 / 49
第 668 号生産緑地地区	約 0.11 ha	約 — ha	廃止	30 / 49

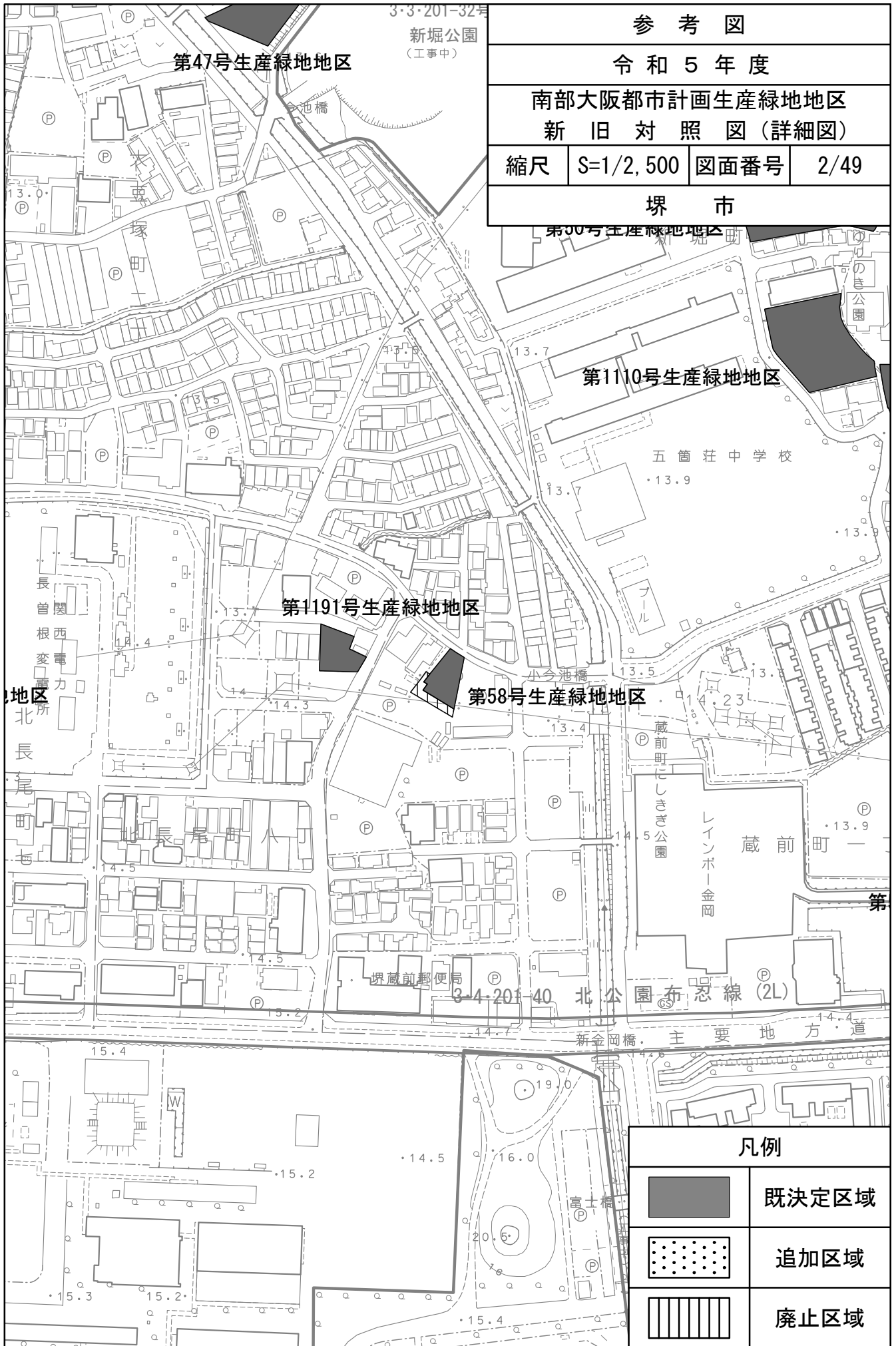
名 称	面 積		備考	図面番号
	変更前	変更後		
第 790 号生産緑地地区	約 0.28 ha	約 0.34 ha	区域変更	31 / 49
第 805 号生産緑地地区	約 0.14 ha	約 — ha	廃止	32 / 49
第 806 号生産緑地地区	約 0.29 ha	約 0.11 ha	区域変更	32 / 49
第 814 号生産緑地地区	約 0.19 ha	約 — ha	廃止	33 / 49
第 837 号生産緑地地区	約 0.09 ha	約 — ha	廃止	34 / 49
第 849 号生産緑地地区	約 1.67 ha	約 0.62 ha	区域変更	35 / 49
第 861 号生産緑地地区	約 0.37 ha	約 0.22 ha	区域変更	36 / 49
第 874 号生産緑地地区	約 0.19 ha	約 0.13 ha	区域変更	37 / 49
第 910 号生産緑地地区	約 0.17 ha	約 — ha	廃止	35 / 49
第 983 号生産緑地地区	約 0.34 ha	約 0.26 ha	区域変更	38 / 49
第 989 号生産緑地地区	約 0.22 ha	約 0.10 ha	区域変更	39 / 49
第 1045 号生産緑地地区	約 0.05 ha	約 — ha	廃止	40 / 49
第 1134 号生産緑地地区	約 0.59 ha	約 0.30 ha	区域変更	41 / 49
第 1139 号生産緑地地区	約 0.10 ha	約 — ha	廃止	42 / 49
第 1143 号生産緑地地区	約 0.05 ha	約 — ha	廃止	43 / 49
第 1156 号生産緑地地区	約 0.85 ha	約 0.27 ha	区域変更	44 / 49
第 1205 号生産緑地地区	約 0.12 ha	約 — ha	廃止	4 / 49
第 1207 号生産緑地地区	約 0.10 ha	約 0.04 ha	区域変更	36 / 49
第 1216 号生産緑地地区	約 0.19 ha	約 0.19 ha	区域変更	45 / 49
第 1221 号生産緑地地区	約 — ha	約 0.21 ha	追加	10 / 49
第 1222 号生産緑地地区	約 — ha	約 0.03 ha	追加	14 / 49
第 1223 号生産緑地地区	約 — ha	約 0.14 ha	追加	20 / 49
第 1224 号生産緑地地区	約 — ha	約 0.17 ha	追加	35 / 49
第 1225 号生産緑地地区	約 — ha	約 0.08 ha	追加	36 / 49
第 1226 号生産緑地地区	約 — ha	約 0.34 ha	追加	44 / 49
第 1227 号生産緑地地区	約 — ha	約 0.46 ha	追加	16 / 49
第 1228 号生産緑地地区	約 — ha	約 0.11 ha	追加	46 / 49
第 1229 号生産緑地地区	約 — ha	約 0.05 ha	追加	47 / 49
第 1230 号生産緑地地区	約 — ha	約 0.04 ha	追加	48 / 49
第 1231 号生産緑地地区	約 — ha	約 0.05 ha	追加	49 / 49
小 計	約 20.00 ha	約 13.84 ha		
第2号生産緑地地区 他740地区	約 121.36 ha	約 121.36 ha	変更なし	
合 計	約 141.36 ha	約 135.20 ha		

「位置及び区域は参考図表示のとおり」


位置図

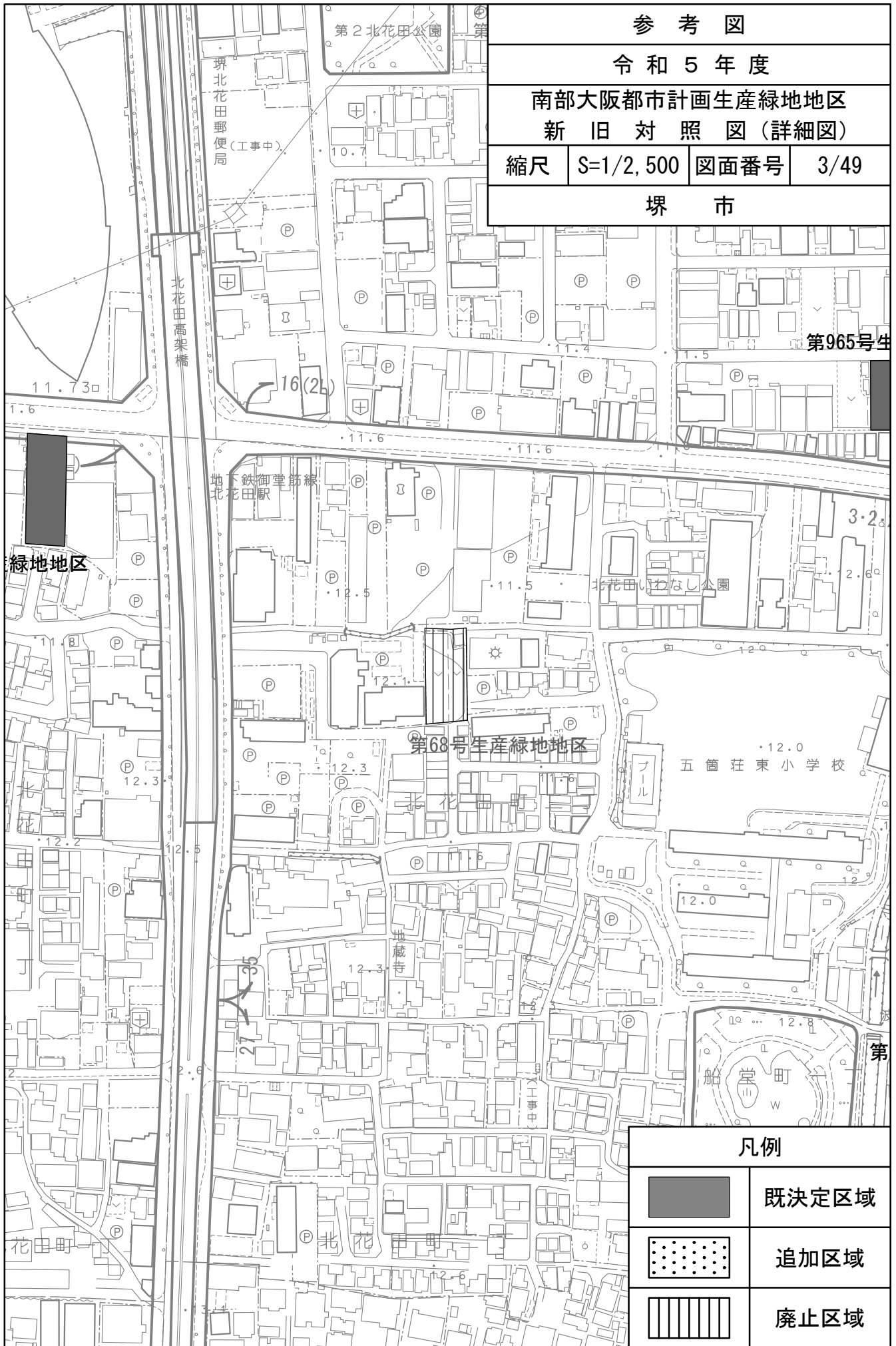






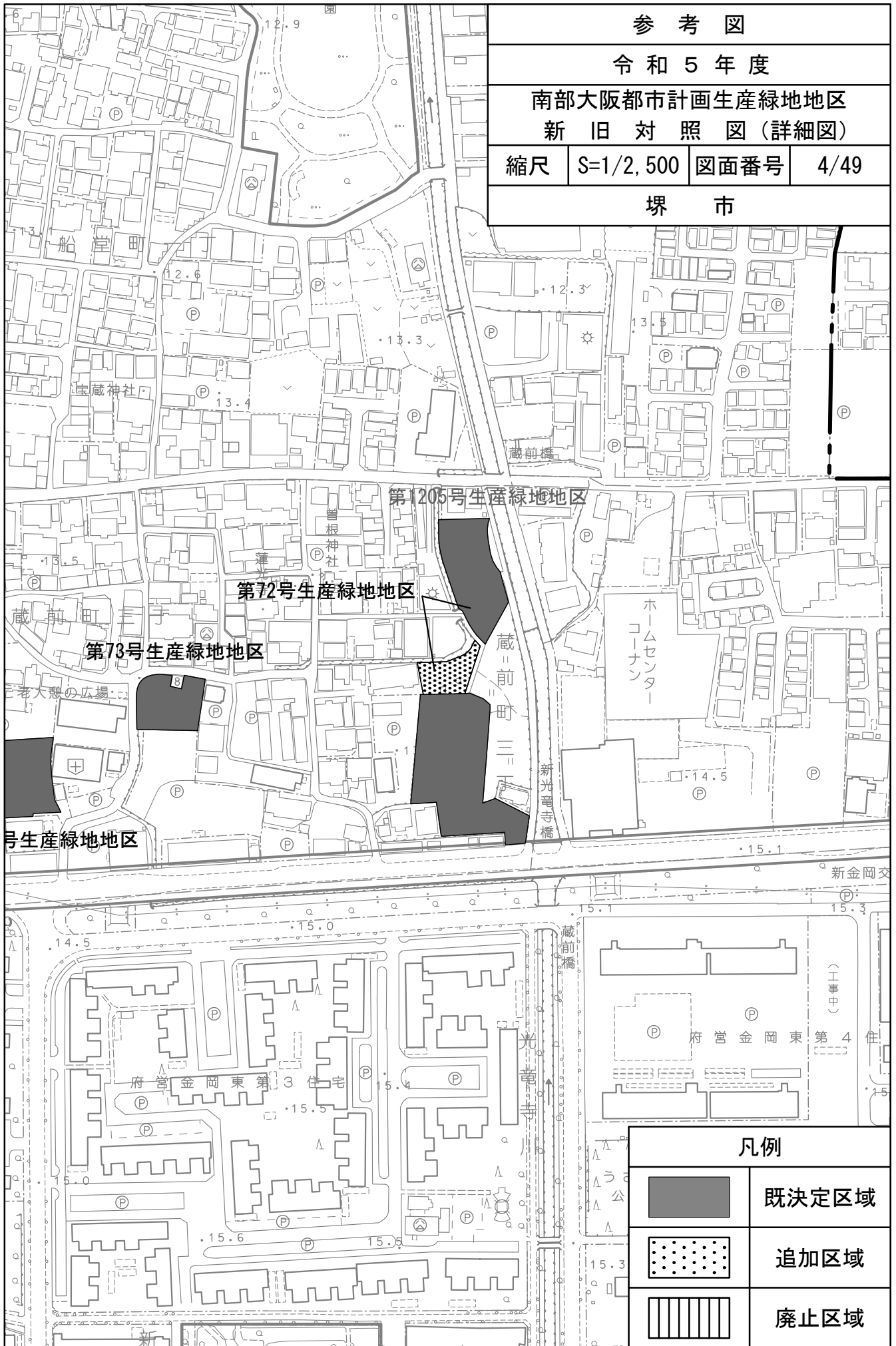
参 考 図			
令和 5 年 度			
南部大阪都市計画生産緑地地区 新 旧 対 照 図 (詳細図)			
縮尺	S=1/2,500	図面番号	2/49
堺 市			

凡 例	
	既定区域
	追加区域
	廃止区域



参 考 図			
令 和 5 年 度			
南部大阪都市計画生産緑地地区 新 旧 対 照 図 (詳細図)			
縮尺	S=1/2,500	図面番号	3/49
堺 市			

凡 例	
	既定区域
	追加区域
	廃止区域



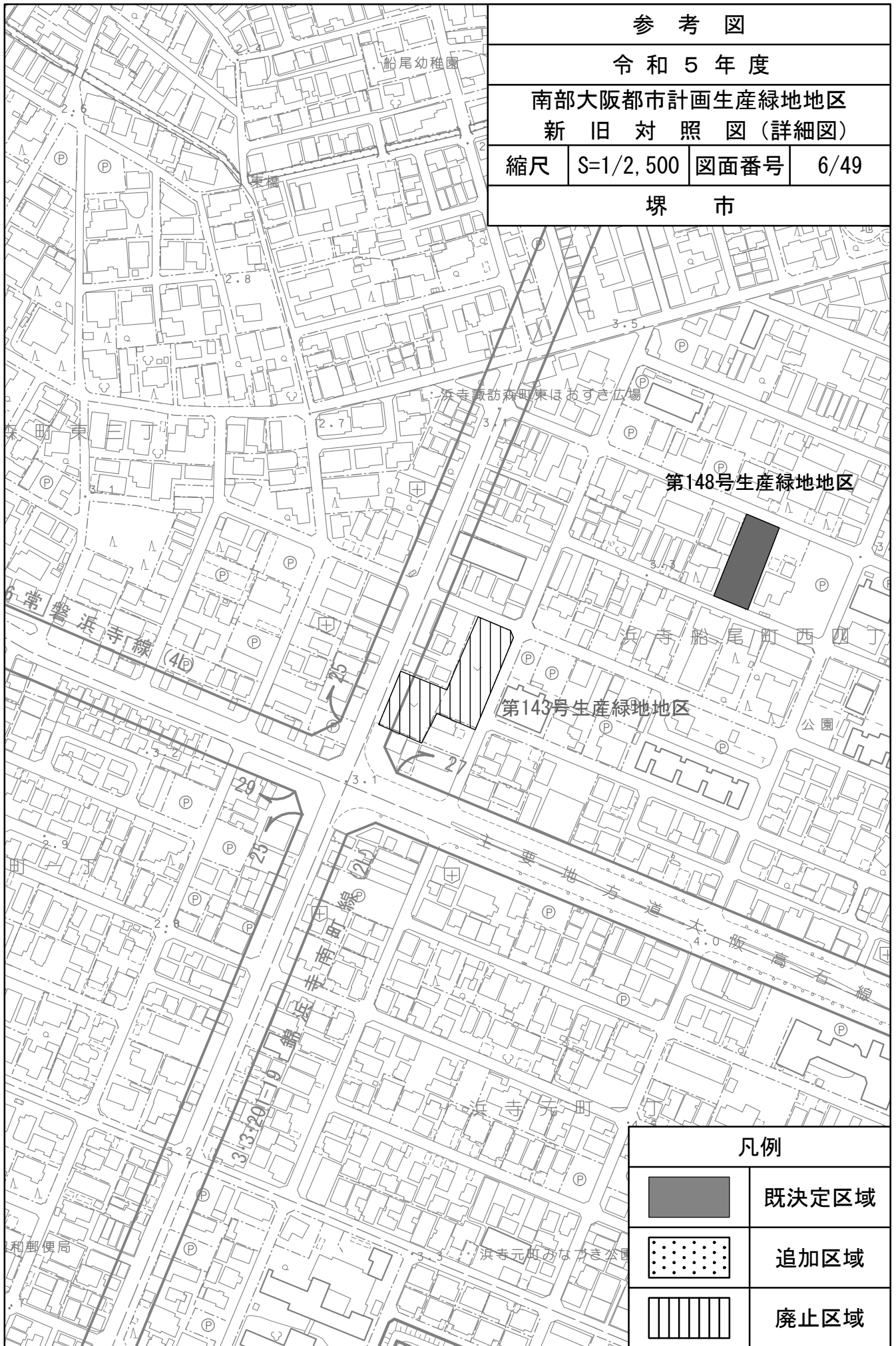
参 考 図			
令 和 5 年 度			
南部大阪都市計画生産緑地地区 新 旧 対 照 図 (詳細図)			
縮尺	S=1/2,500	図面番号	4/49
堺 市			

凡 例	
	既定区域
	追加区域
	廃止区域


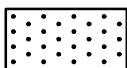



参 考 図			
令 和 5 年 度			
南部大阪都市計画生産緑地地区 新 旧 対 照 図 (詳細図)			
縮尺	S=1/2,500	図面番号	5/49
堺 市			

凡 例	
	既定区域
	追加区域
	廃止区域



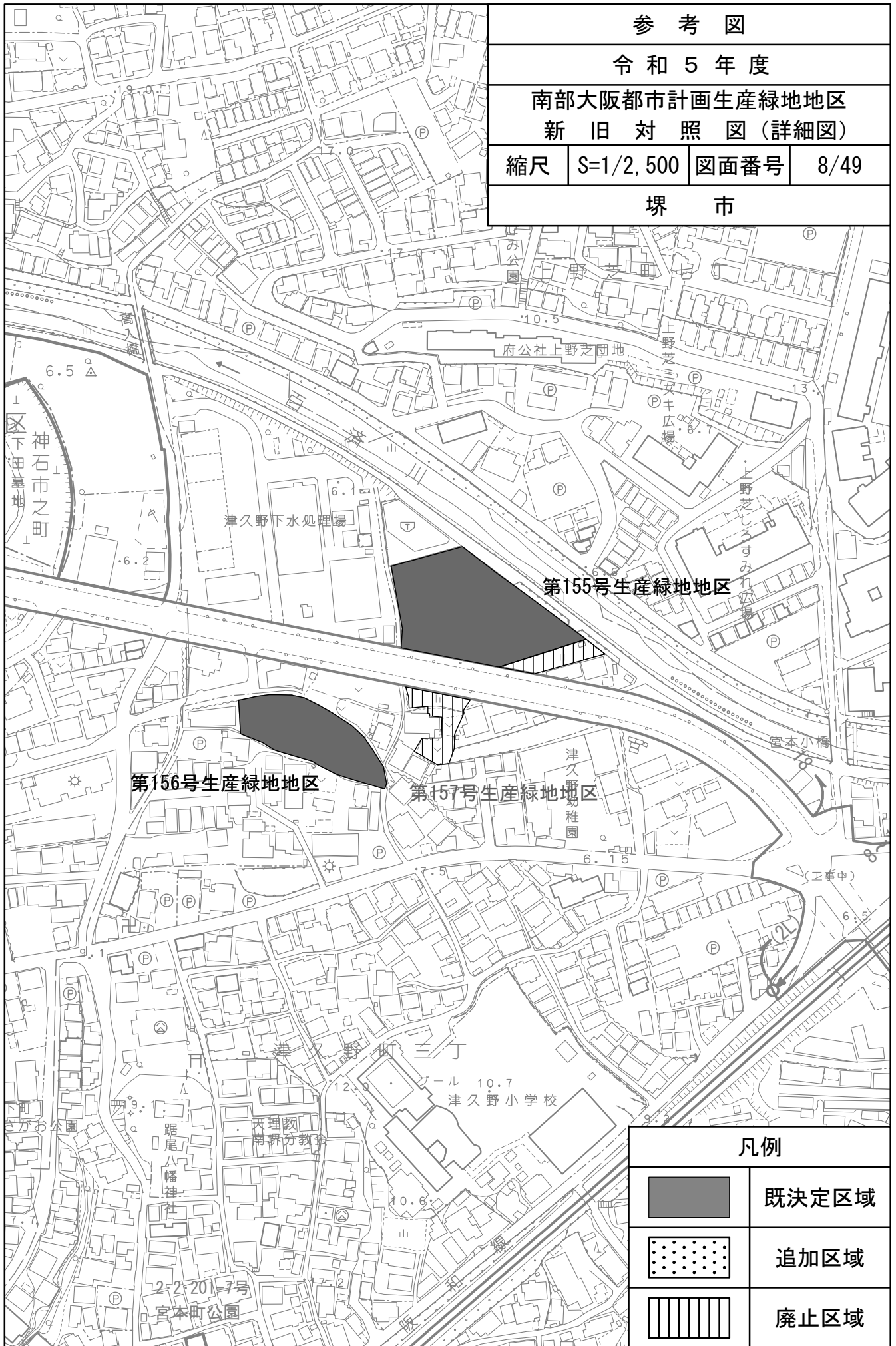
参 考 図			
令 和 5 年 度			
南部大阪都市計画生産緑地地区 新 旧 対 照 図 (詳細図)			
縮尺	S=1/2,500	図面番号	6/49
堺 市			

凡 例	
	既定区域
	追加区域
	廃止区域



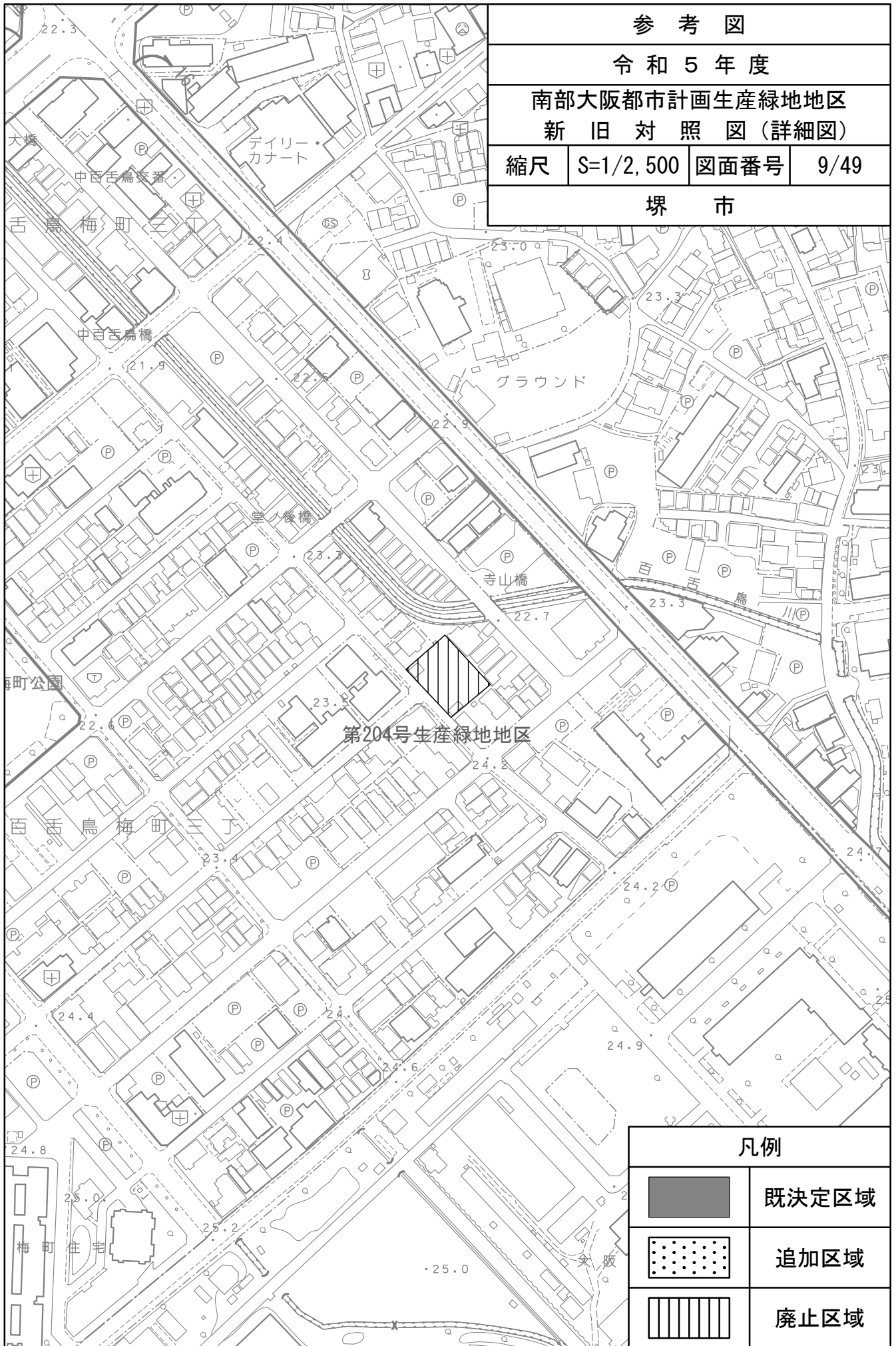
参 考 図			
令 和 5 年 度			
南部大阪都市計画生産緑地地区 新 旧 対 照 図 (詳細図)			
縮尺	S=1/2,500	図面番号	7/49
堺 市			

凡 例	
	既定区域
	追加区域
	廃止区域


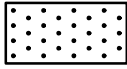



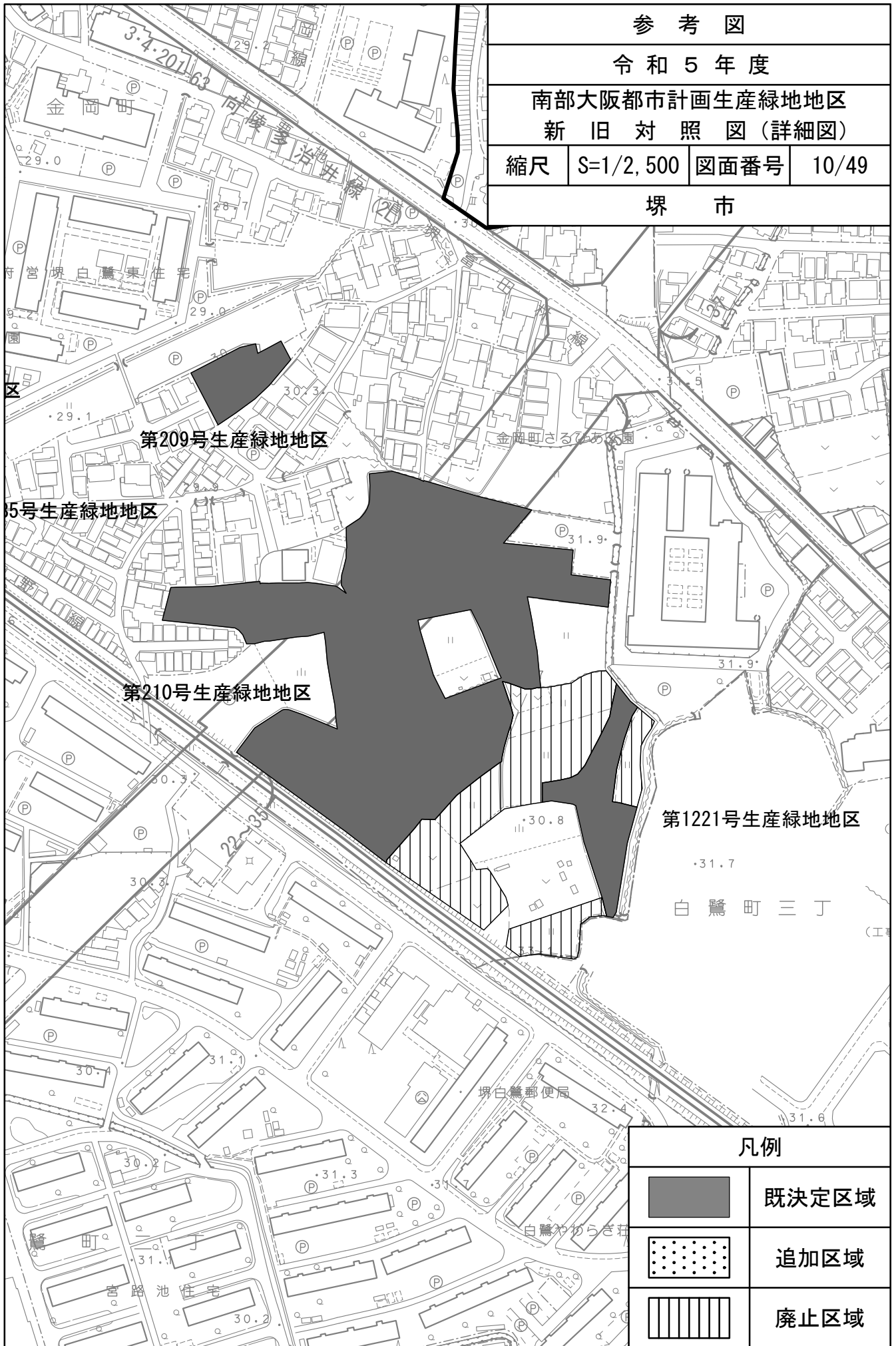
参 考 図			
令 和 5 年 度			
南部大阪都市計画生産緑地地区 新 旧 対 照 図 (詳細図)			
縮尺	S=1/2,500	図面番号	8/49
堺 市			

凡 例	
	既定区域
	追加区域
	廃止区域



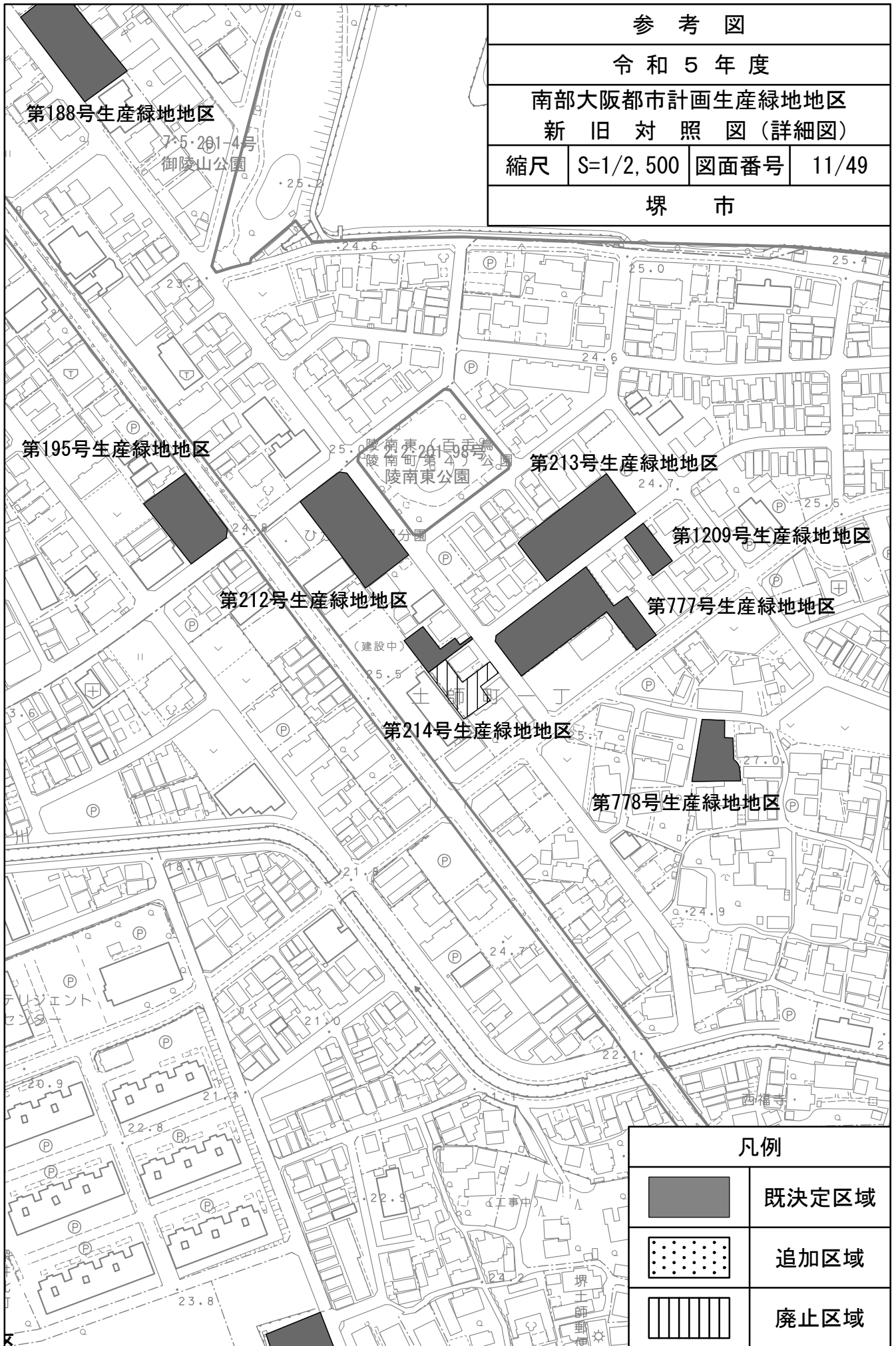
参 考 図			
令 和 5 年 度			
南部大阪都市計画生産緑地地区 新 旧 対 照 図 (詳細図)			
縮尺	S=1/2,500	図面番号	9/49
堺 市			

凡 例	
	既定区域
	追加区域
	廃止区域



参 考 図			
令 和 5 年 度			
南部大阪都市計画生産緑地地区 新 旧 対 照 図 (詳細図)			
縮尺	S=1/2,500	図面番号	10/49
堺 市			

凡 例	
	既定区域
	追加区域
	廃止区域



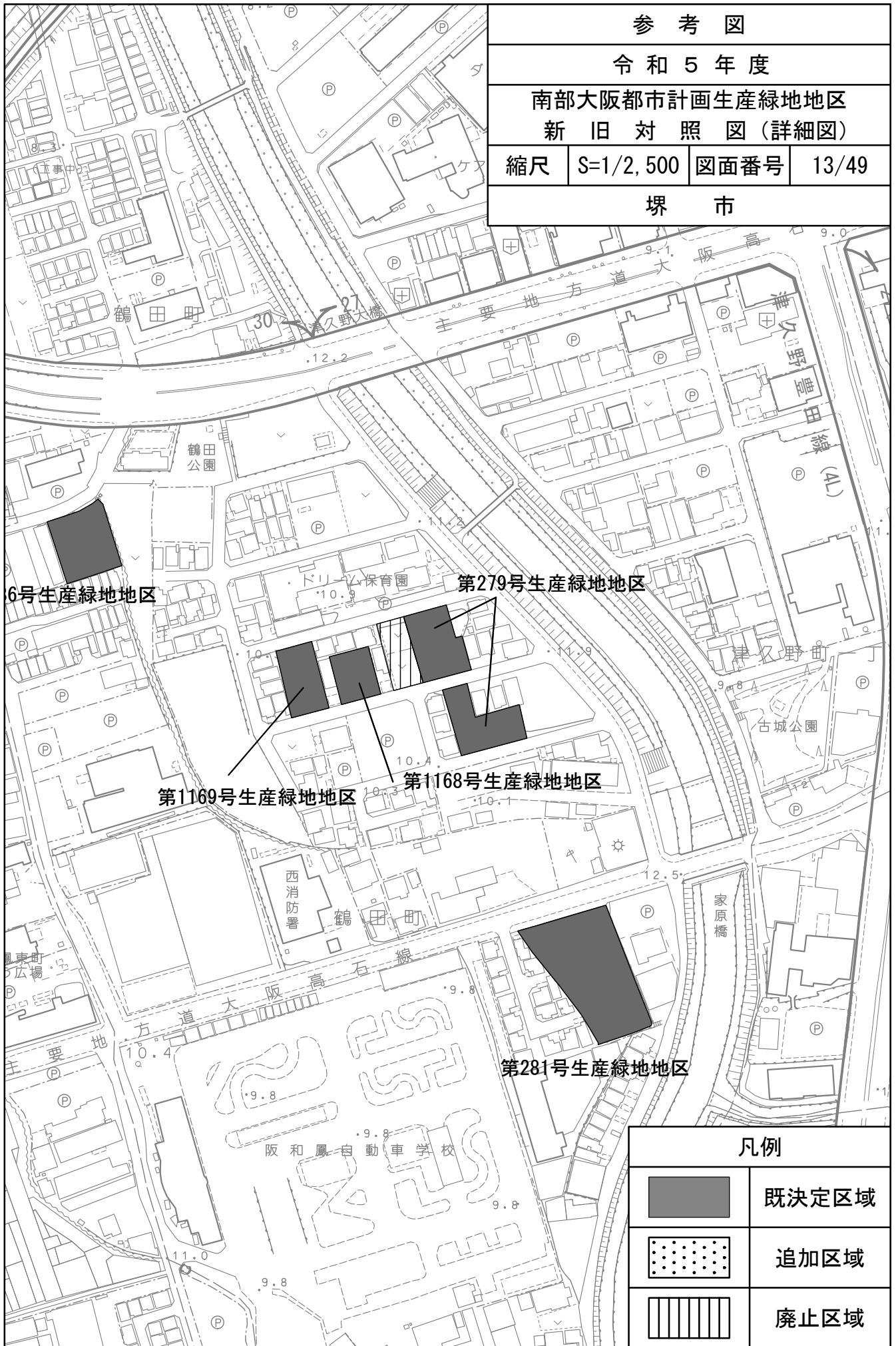
参 考 図			
令 和 5 年 度			
南部大阪都市計画生産緑地地区 新 旧 対 照 図 (詳細図)			
縮尺	S=1/2,500	図面番号	11/49
堺 市			

凡 例	
	既定区域
	追加区域
	廃止区域



参 考 図			
令 和 5 年 度			
南部大阪都市計画生産緑地地区 新 旧 対 照 図 (詳 細 図)			
縮尺	S=1/2,500	図面番号	12/49
堺 市			

凡 例	
	既決定区域
	追加区域
	廃止区域



参 考 図			
令 和 5 年 度			
南部大阪都市計画生産緑地地区 新 旧 対 照 図 (詳細図)			
縮尺	S=1/2,500	図面番号	13/49
堺 市			

凡 例	
	既定区域
	追加区域
	廃止区域



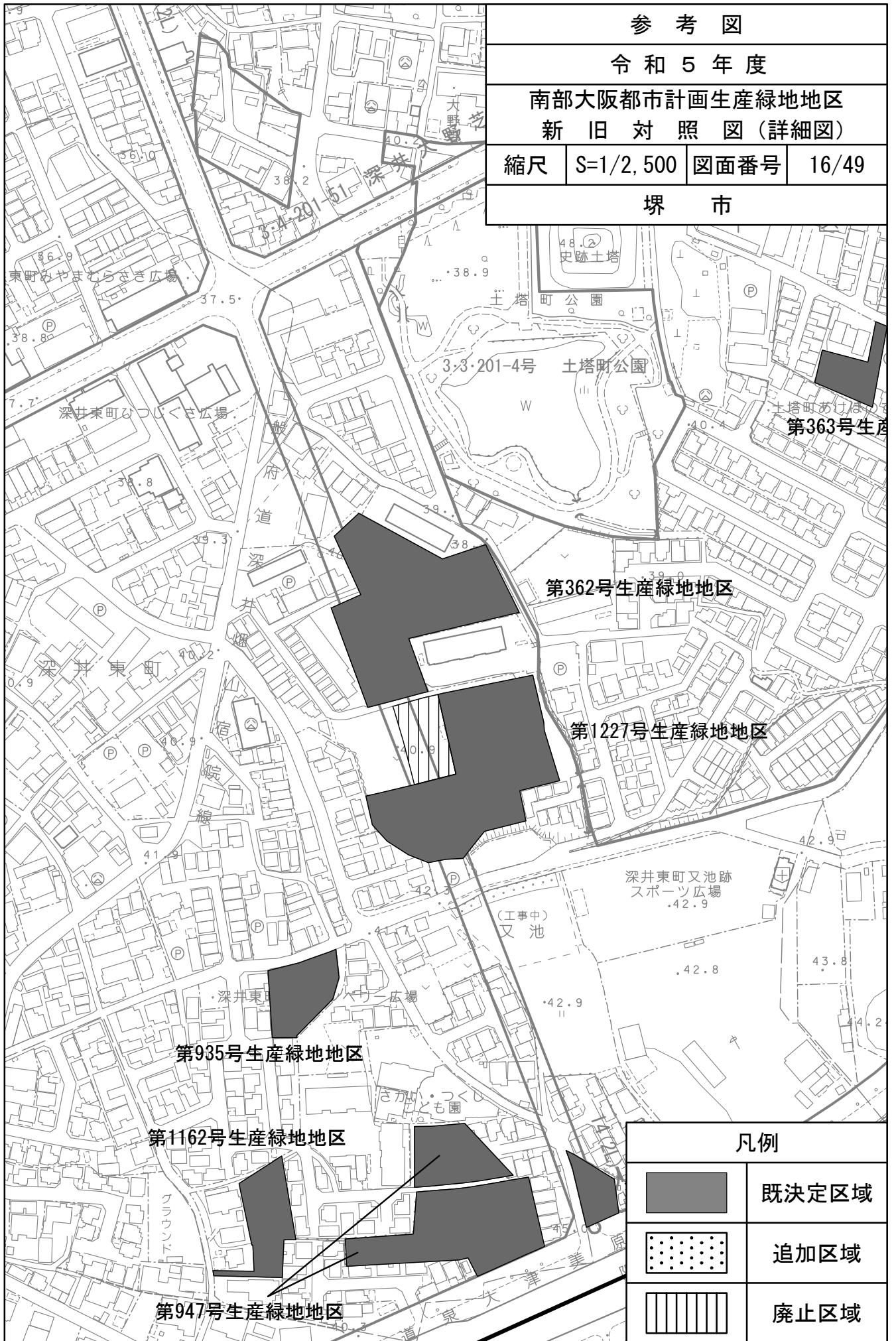
参 考 図			
令 和 5 年 度			
南部大阪都市計画生産緑地地区 新 旧 対 照 図 (詳細図)			
縮尺	S=1/2,500	図面番号	14/49
堺 市			

凡 例	
	既定区域
	追加区域
	廃止区域



参考図			
令和5年度			
南部大阪都市計画生産緑地地区 新旧対照図(詳細図)			
縮尺	S=1/2,500	図面番号	15/49
堺市			

凡例	
	既定区域
	追加区域
	廃止区域



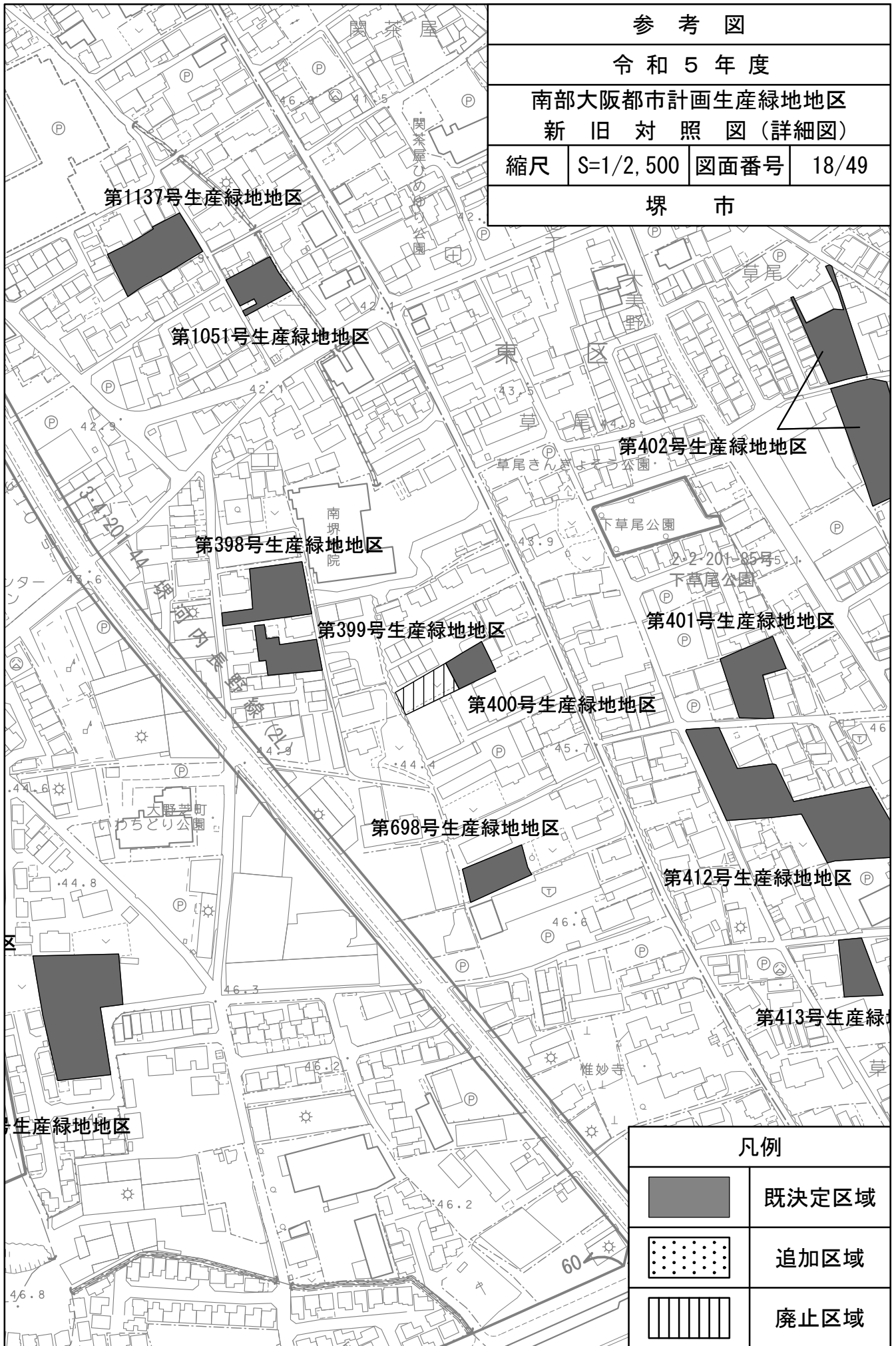
参 考 図			
令 和 5 年 度			
南部大阪都市計画生産緑地地区 新 旧 対 照 図 (詳細図)			
縮尺	S=1/2,500	図面番号	16/49
堺 市			

凡 例	
■	既定区域
●●●●	追加区域
	廃止区域



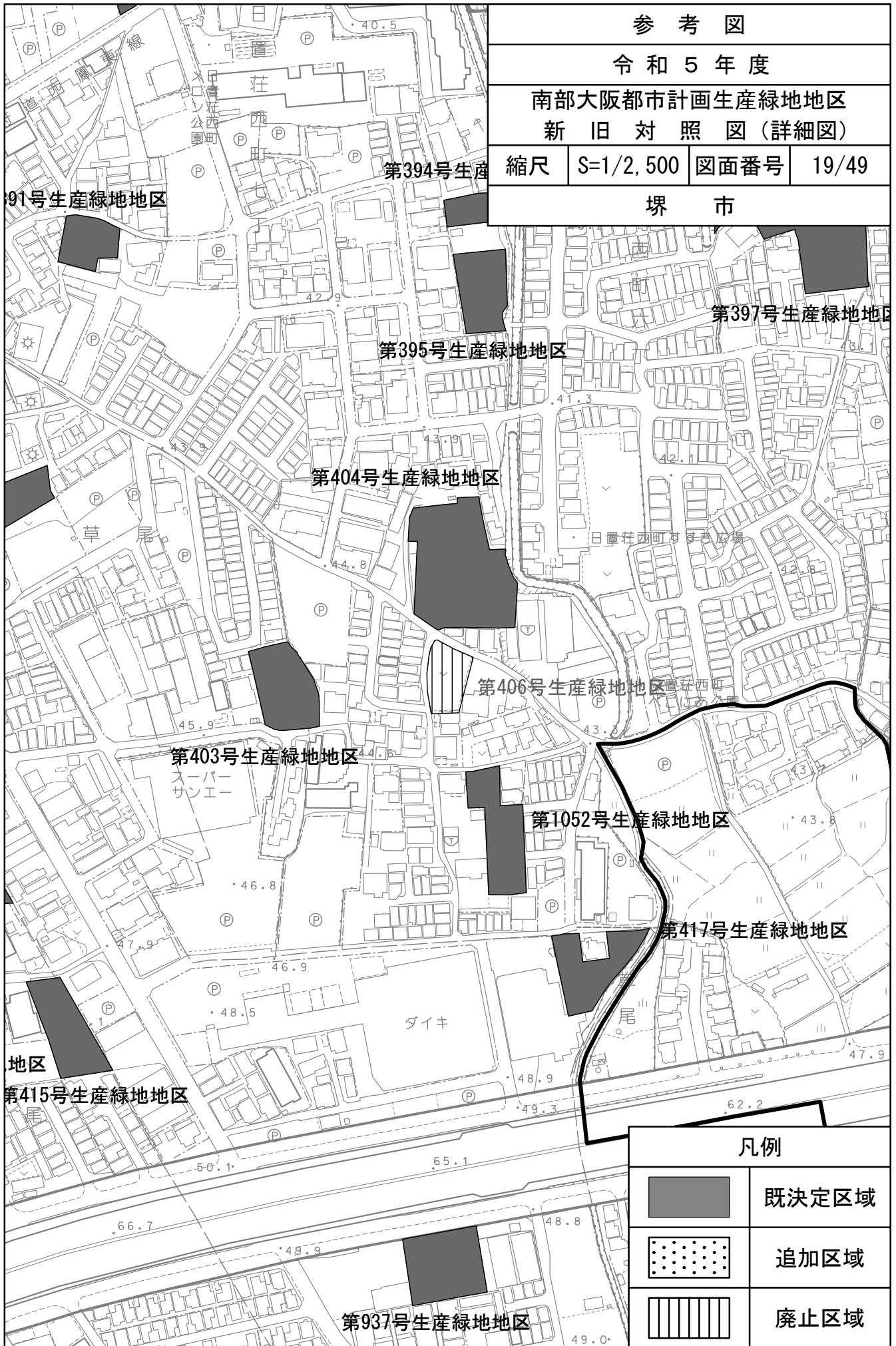
参 考 図			
令 和 5 年 度			
南部大阪都市計画生産緑地地区 新 旧 対 照 図 (詳細図)			
縮尺	S=1/2,500	図面番号	17/49
堺 市			

凡 例	
	既定区域
	追加区域
	廃止区域



参考図			
令和5年度			
南部大阪都市計画生産緑地地区 新旧対照図(詳細図)			
縮尺	S=1/2,500	図面番号	18/49
堺市			

凡例	
	既定区域
	追加区域
	廃止区域



参 考 図			
令 和 5 年 度			
南部大阪都市計画生産緑地地区 新 旧 対 照 図 (詳細図)			
縮尺	S=1/2,500	図面番号	19/49
堺 市			

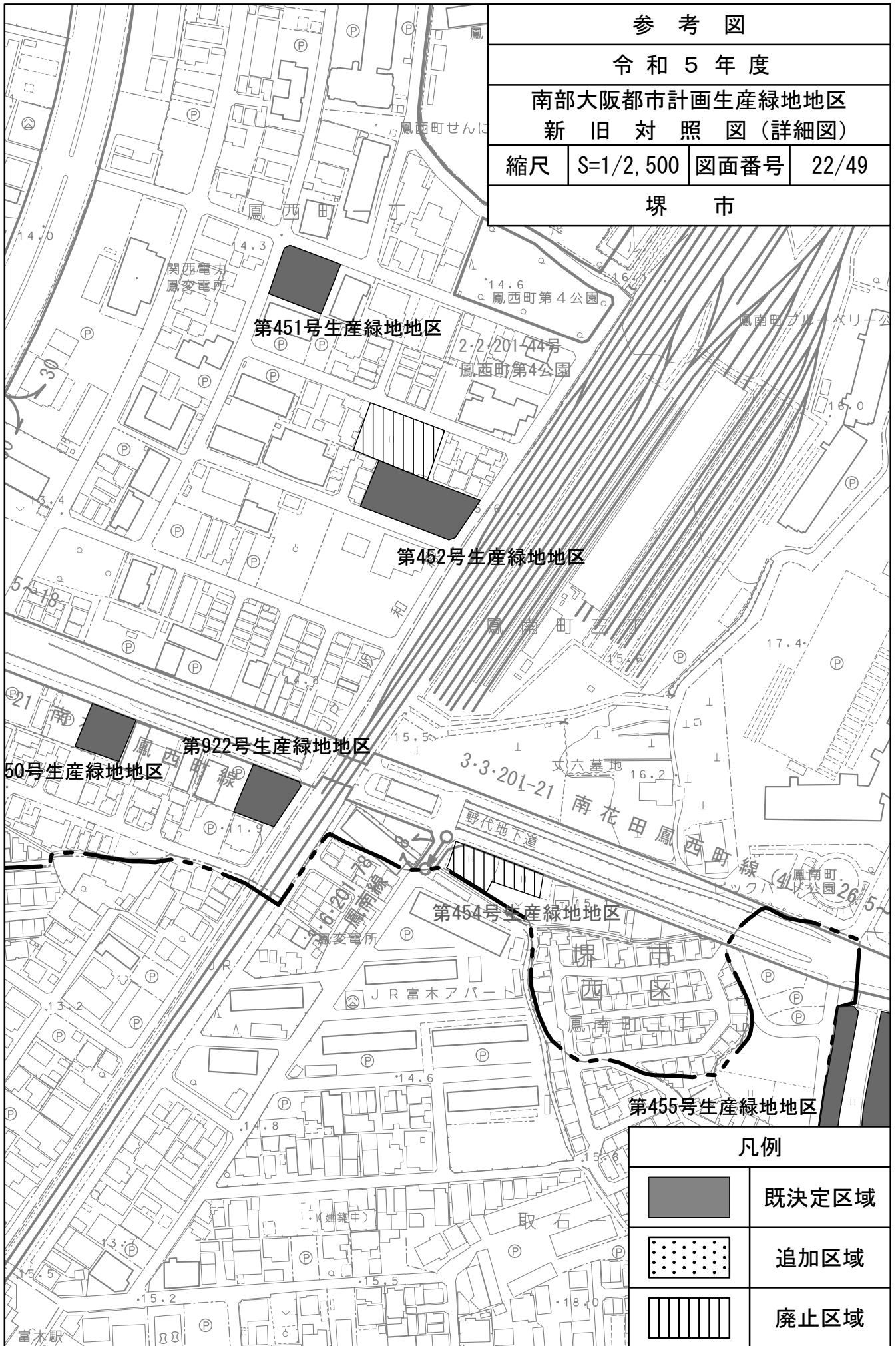
凡 例	
	既定区域
	追加区域
	廃止区域



参 考 図			
令 和 5 年 度			
南部大阪都市計画生産緑地地区 新 旧 対 照 図 (詳細図)			
縮尺	S=1/2,500	図面番号	20/49
堺 市			

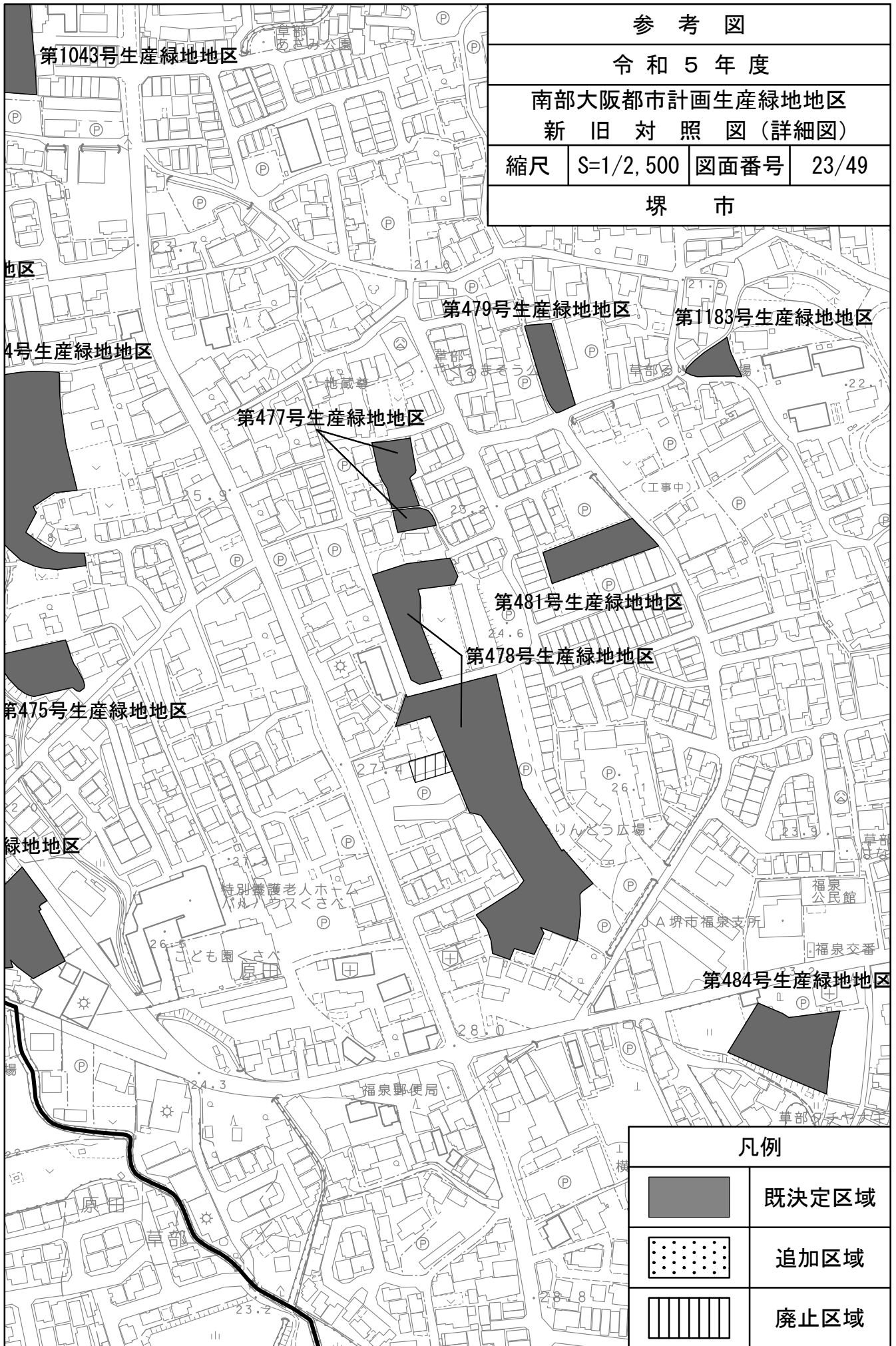
凡 例	
	既定区域
	追加区域
	廃止区域

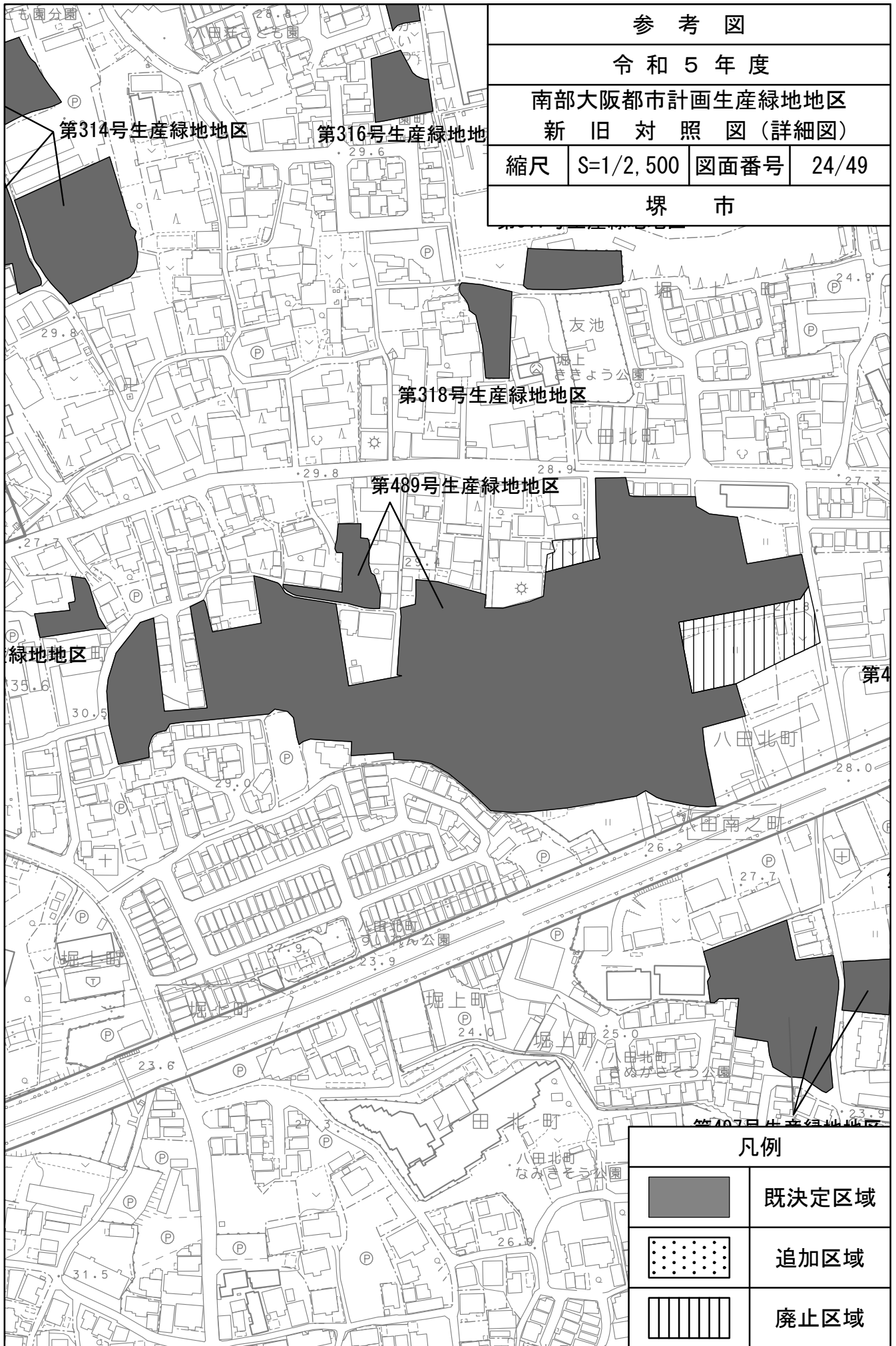




参 考 図			
令 和 5 年 度			
南部大阪都市計画生産緑地地区 新 旧 対 照 図 (詳細図)			
縮尺	S=1/2,500	図面番号	22/49
堺 市			

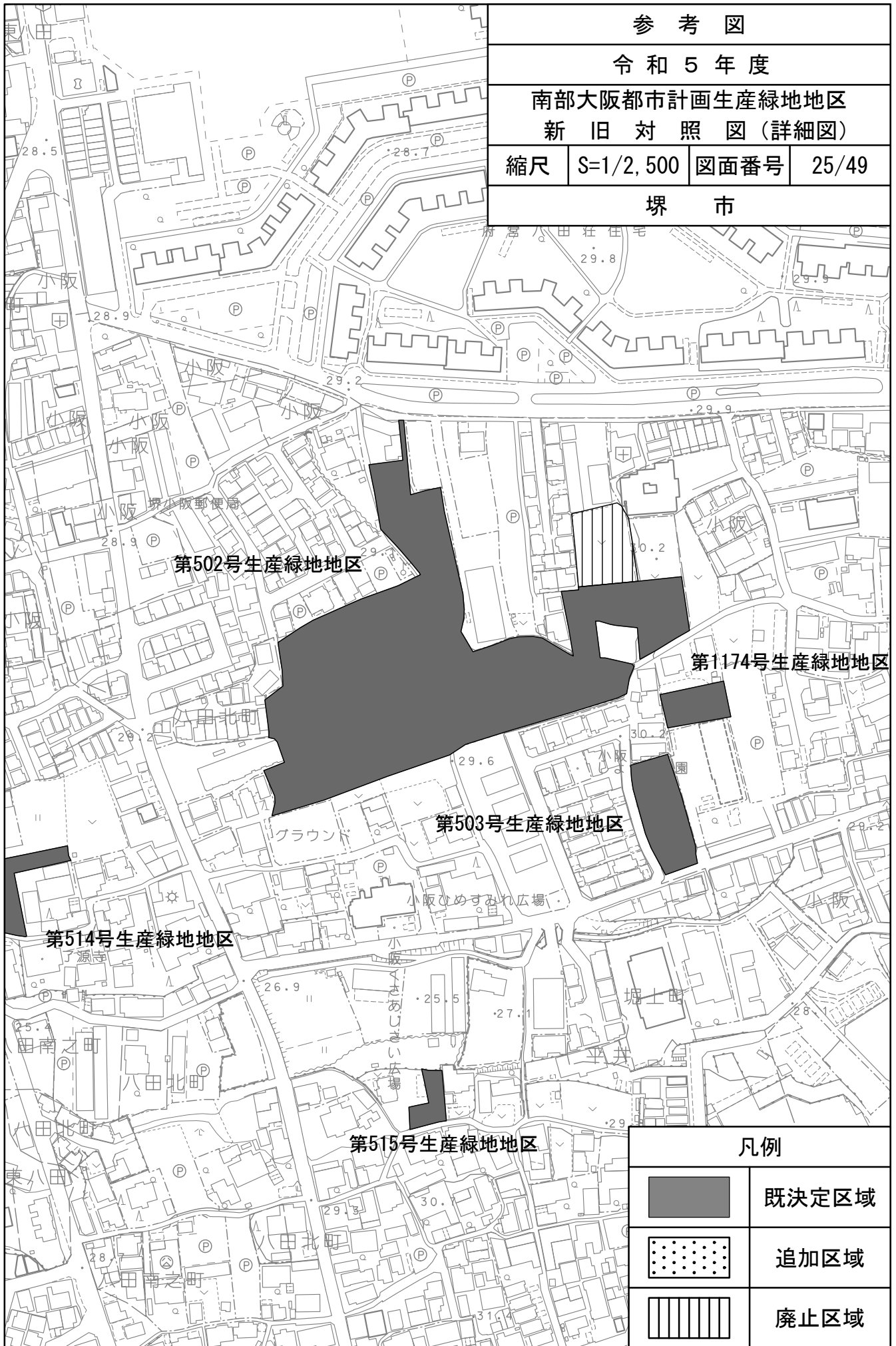
凡 例	
	既決定区域
	追加区域
	廃止区域





参 考 図			
令 和 5 年 度			
南部大阪都市計画生産緑地地区 新 旧 対 照 図 (詳細図)			
縮尺	S=1/2,500	図面番号	24/49
堺 市			

凡 例	
	既決定区域
	追加区域
	廃止区域


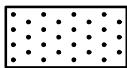



参 考 図			
令 和 5 年 度			
南部大阪都市計画生産緑地地区 新 旧 対 照 図 (詳細図)			
縮尺	S=1/2,500	図面番号	25/49
堺 市			

凡 例	
	既定区域
	追加区域
	廃止区域



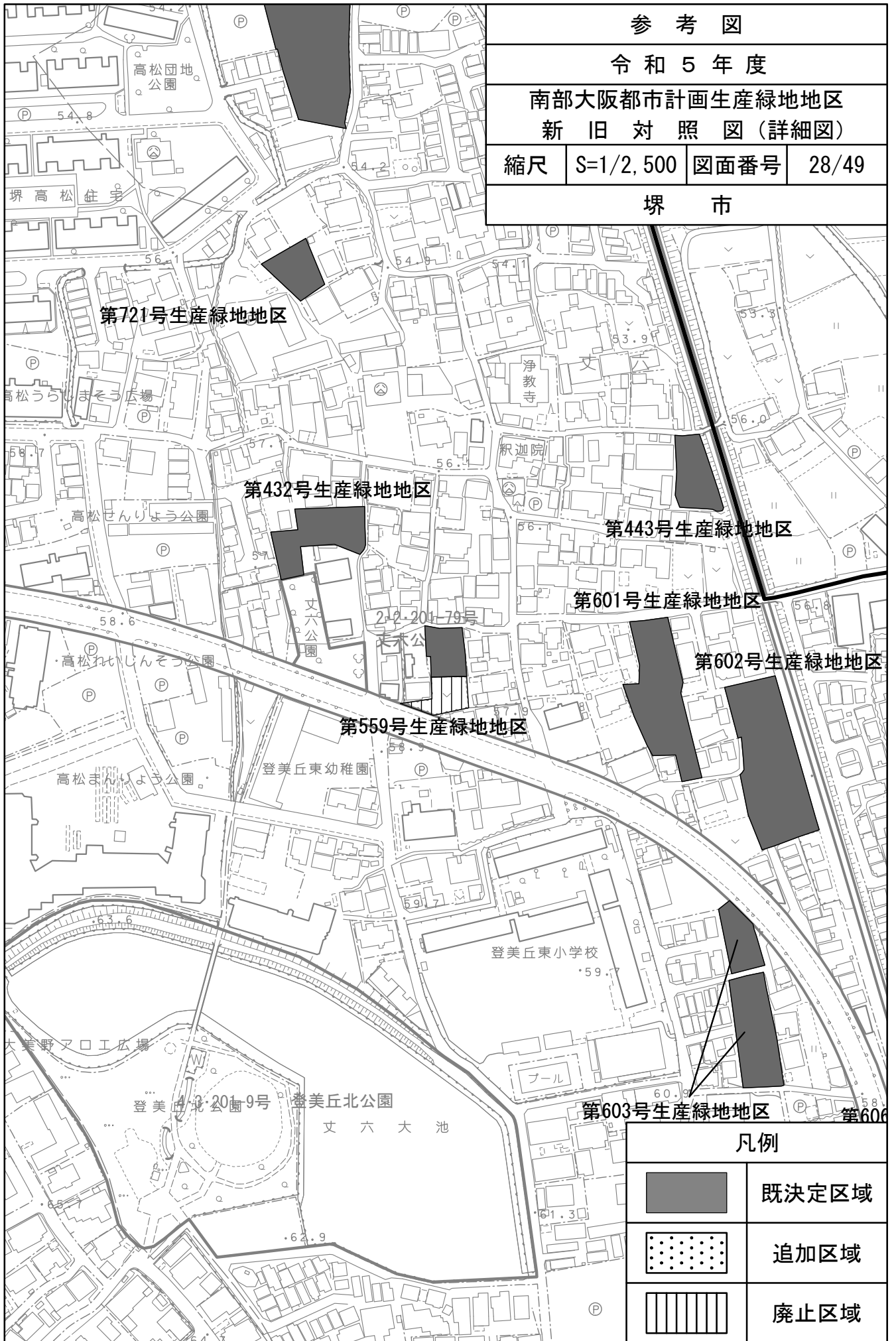
参 考 図			
令和 5 年 度			
南部大阪都市計画生産緑地地区 新 旧 対 照 図 (詳 細 図)			
縮尺	S=1/2,500	図面番号	26/49
堺 市			

凡例	
	既定区域
	追加区域
	廃止区域



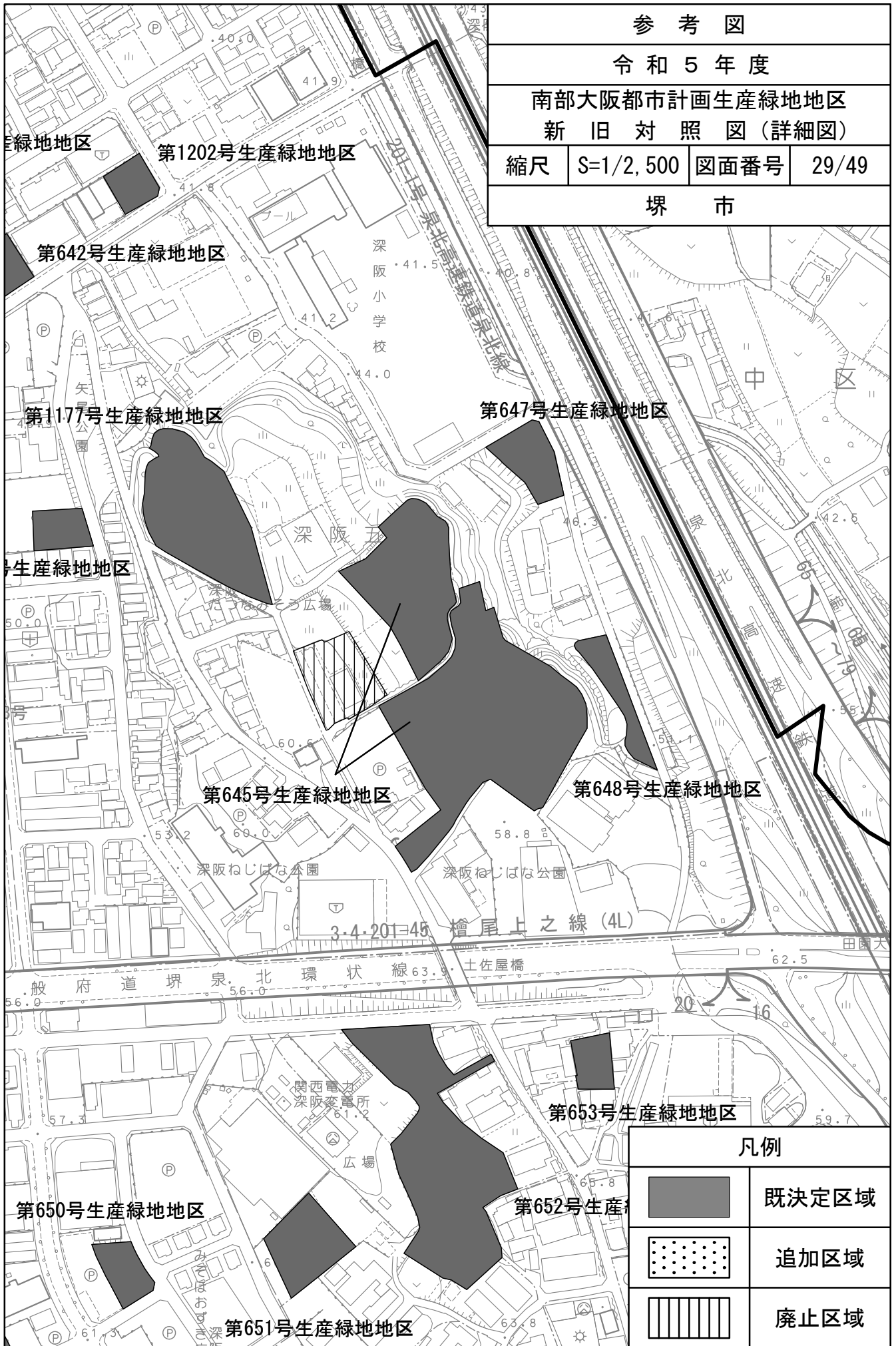
参 考 図			
令 和 5 年 度			
南部大阪都市計画生産緑地地区 新 旧 対 照 図 (詳細図)			
縮尺	S=1/2,500	図面番号	27/49
堺 市			

凡 例	
	既定区域
	追加区域
	廃止区域



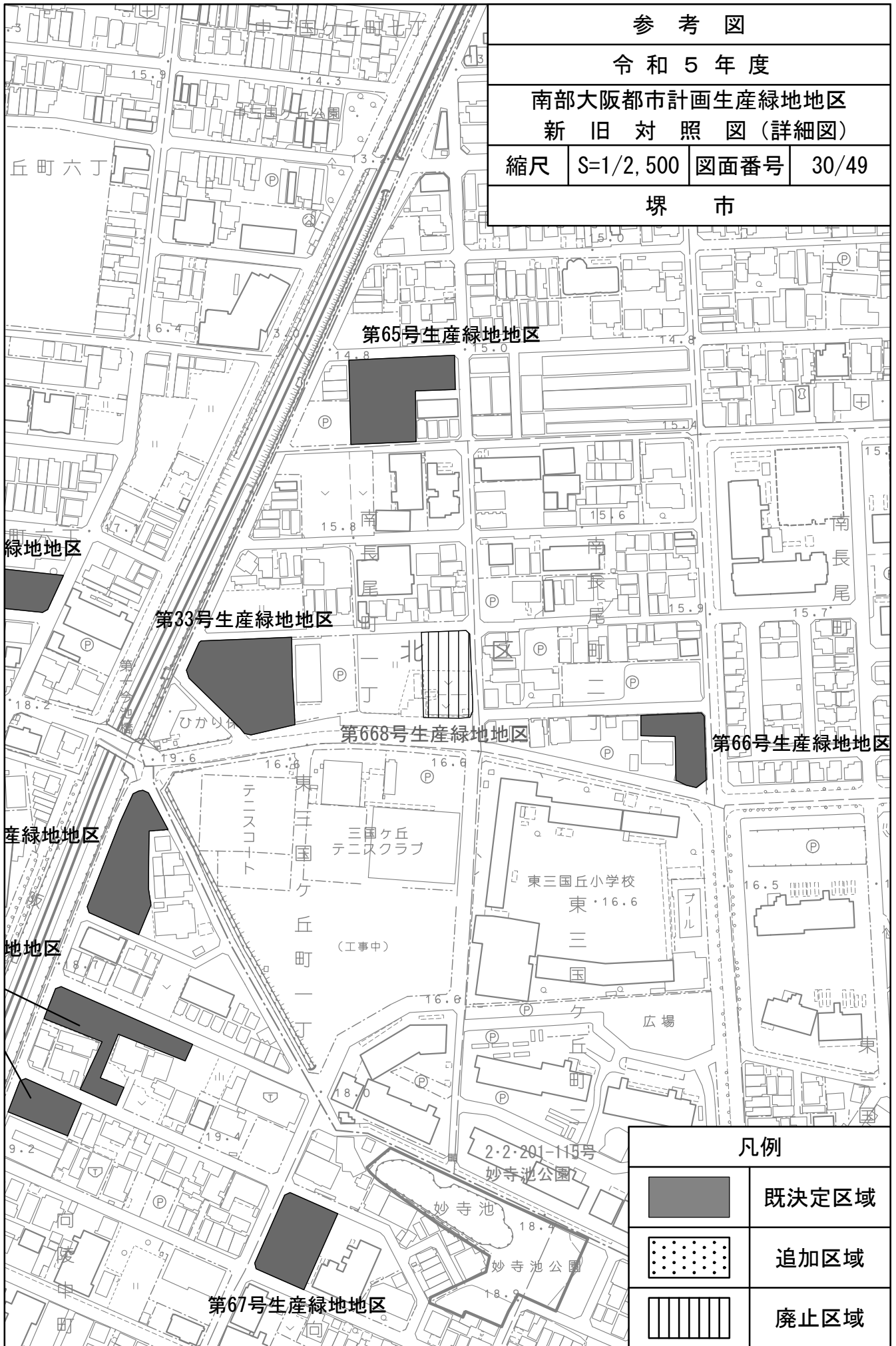
参 考 図			
令 和 5 年 度			
南部大阪都市計画生産緑地地区 新 旧 対 照 図 (詳細図)			
縮尺	S=1/2,500	図面番号	28/49
堺 市			

凡 例	
	既定区域
	追加区域
	廃止区域


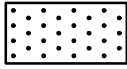



参 考 図			
令 和 5 年 度			
南部大阪都市計画生産緑地地区 新 旧 対 照 図 (詳細図)			
縮尺	S=1/2,500	図面番号	29/49
堺 市			

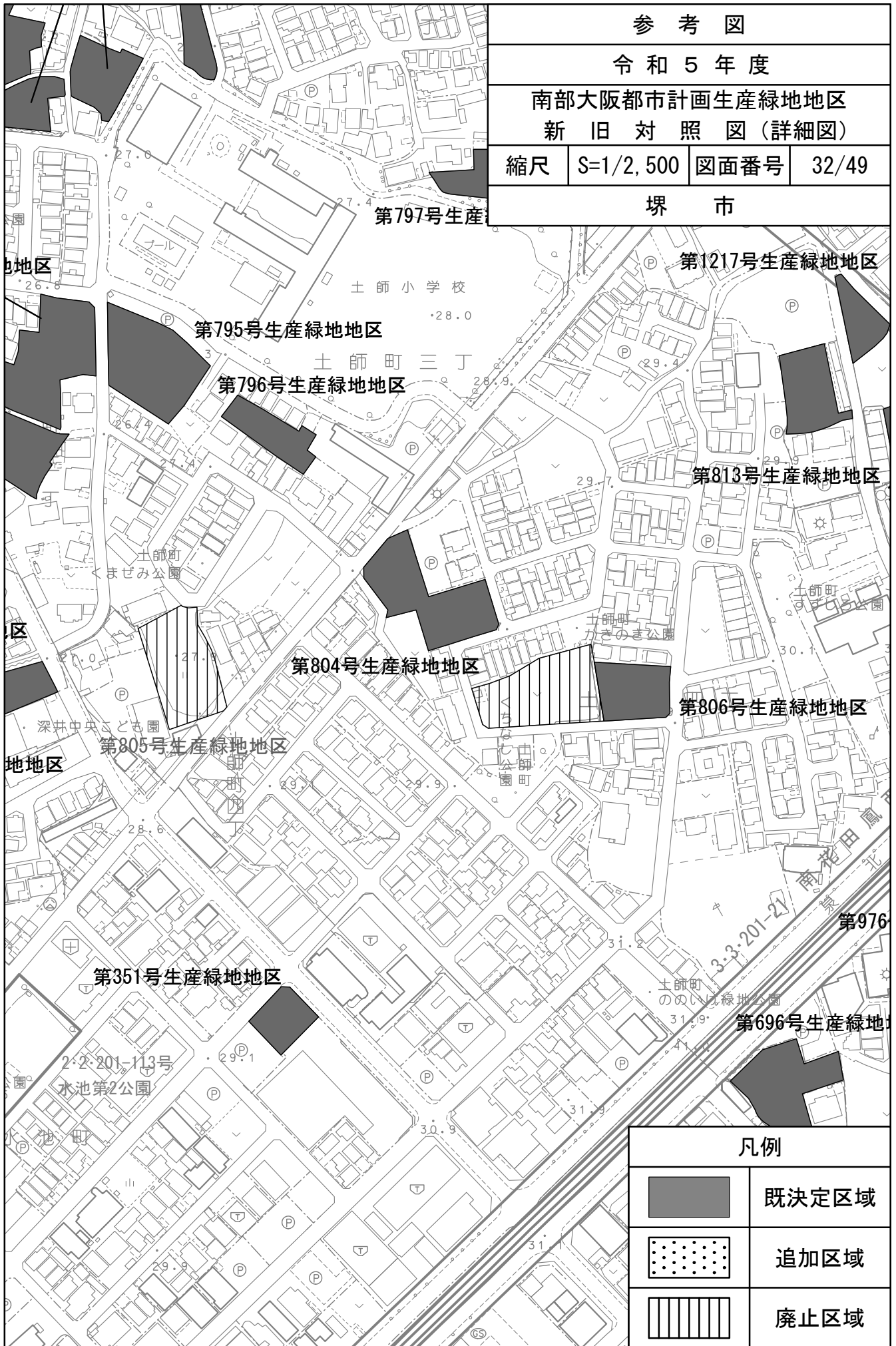
凡 例	
	既定区域
	追加区域
	廃止区域



参 考 図			
令 和 5 年 度			
南部大阪都市計画生産緑地地区 新 旧 対 照 図 (詳細図)			
縮尺	S=1/2,500	図面番号	30/49
堺 市			

凡 例	
	既定区域
	追加区域
	廃止区域





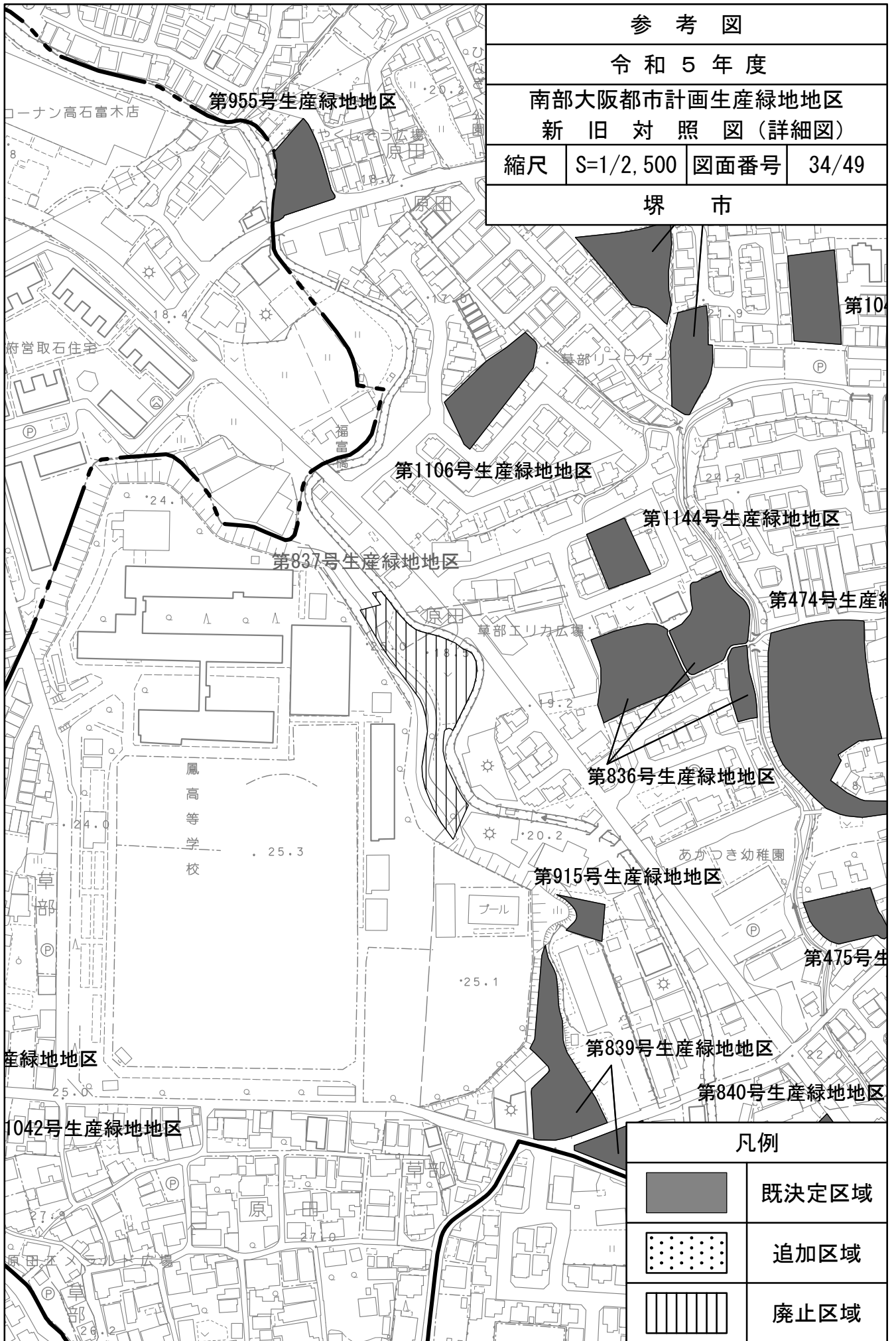
参 考 図			
令 和 5 年 度			
南部大阪都市計画生産緑地地区 新 旧 対 照 図 (詳細図)			
縮尺	S=1/2,500	図面番号	32/49
堺 市			

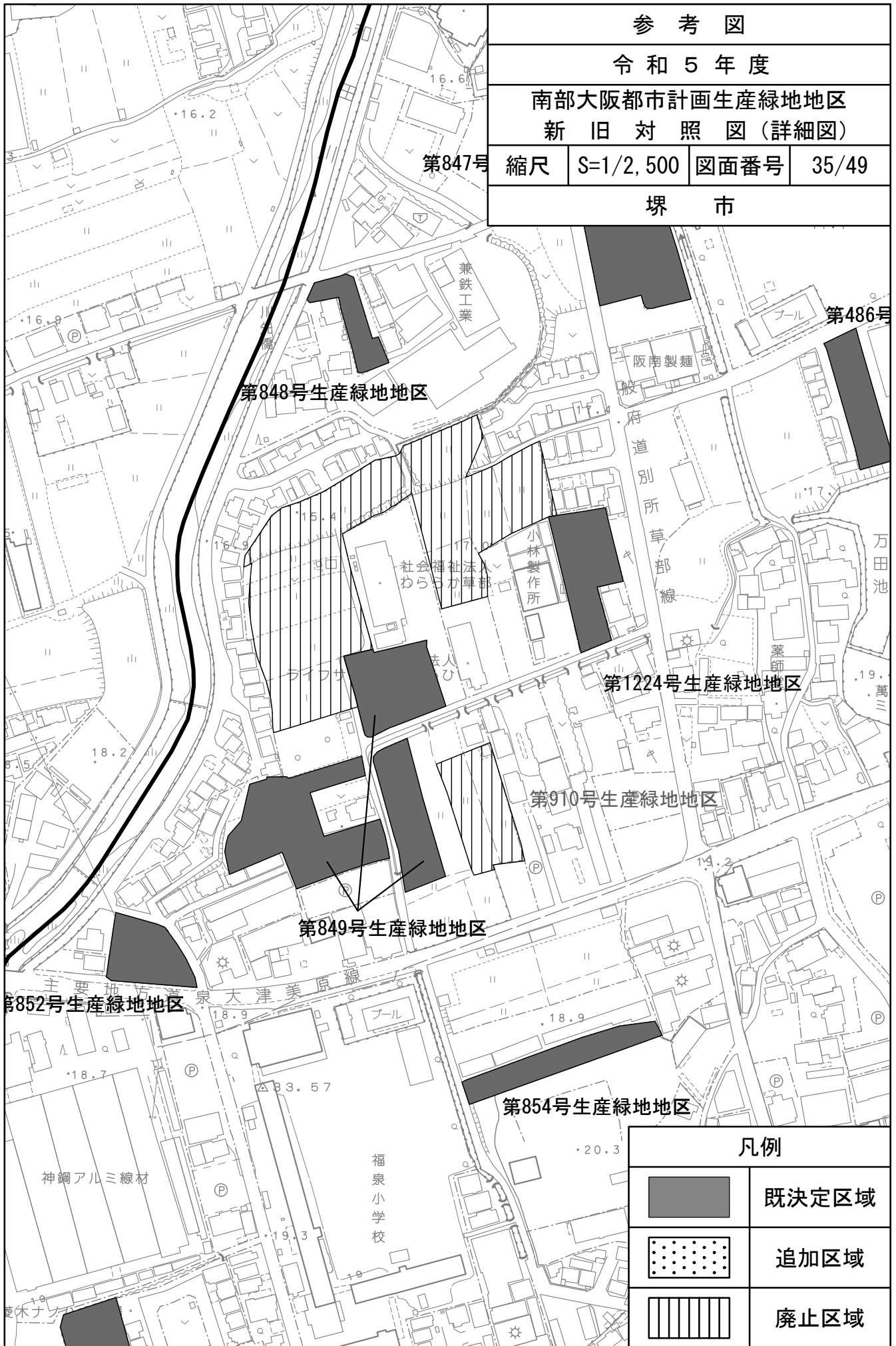
凡 例	
	既定区域
	追加区域
	廃止区域



参考図			
令和5年度			
南部大阪都市計画生産緑地地区 新旧対照図(詳細図)			
縮尺	S=1/2,500	図面番号	33/49
堺市			

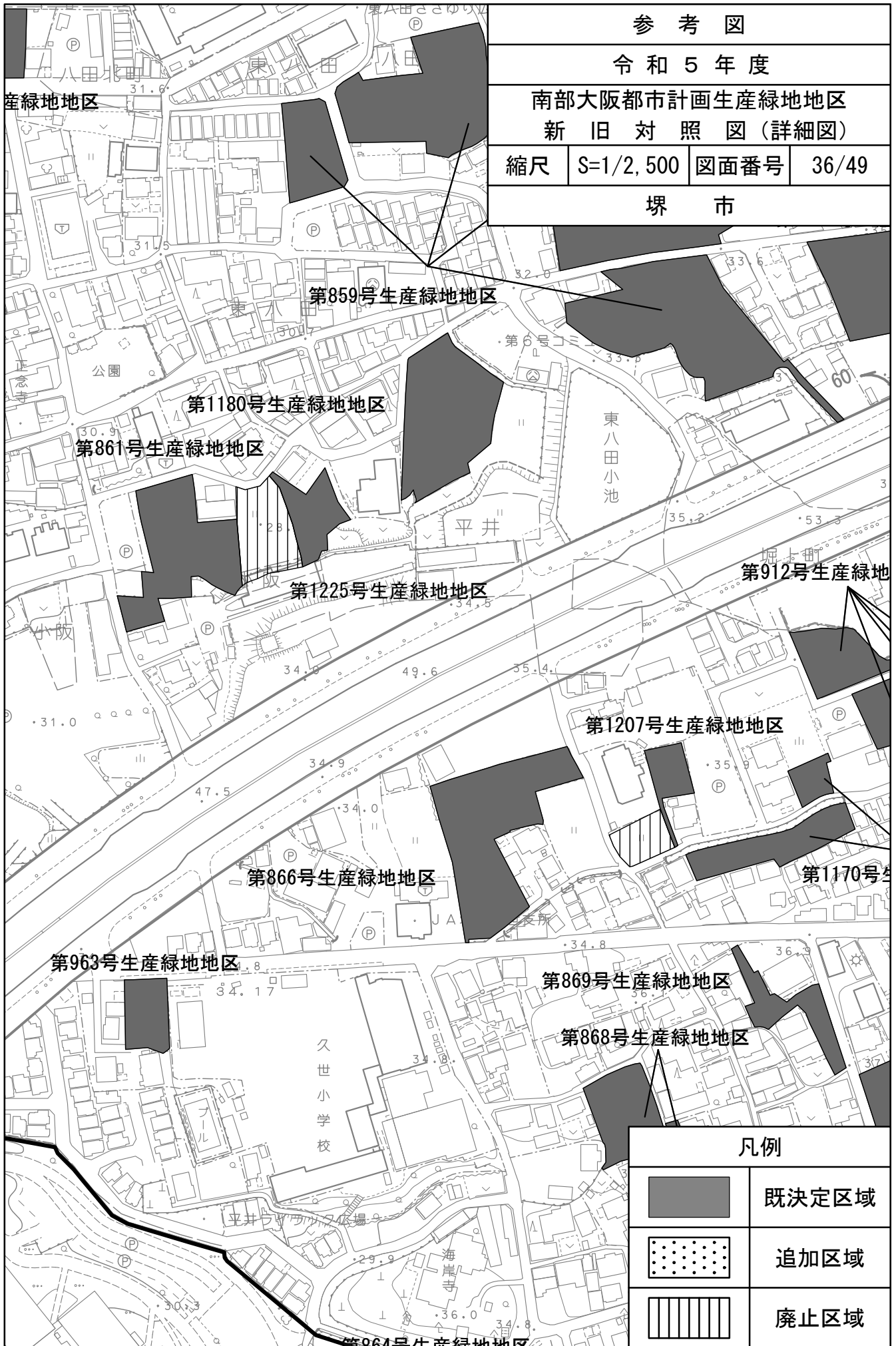
凡例	
	既定区域
	追加区域
	廃止区域





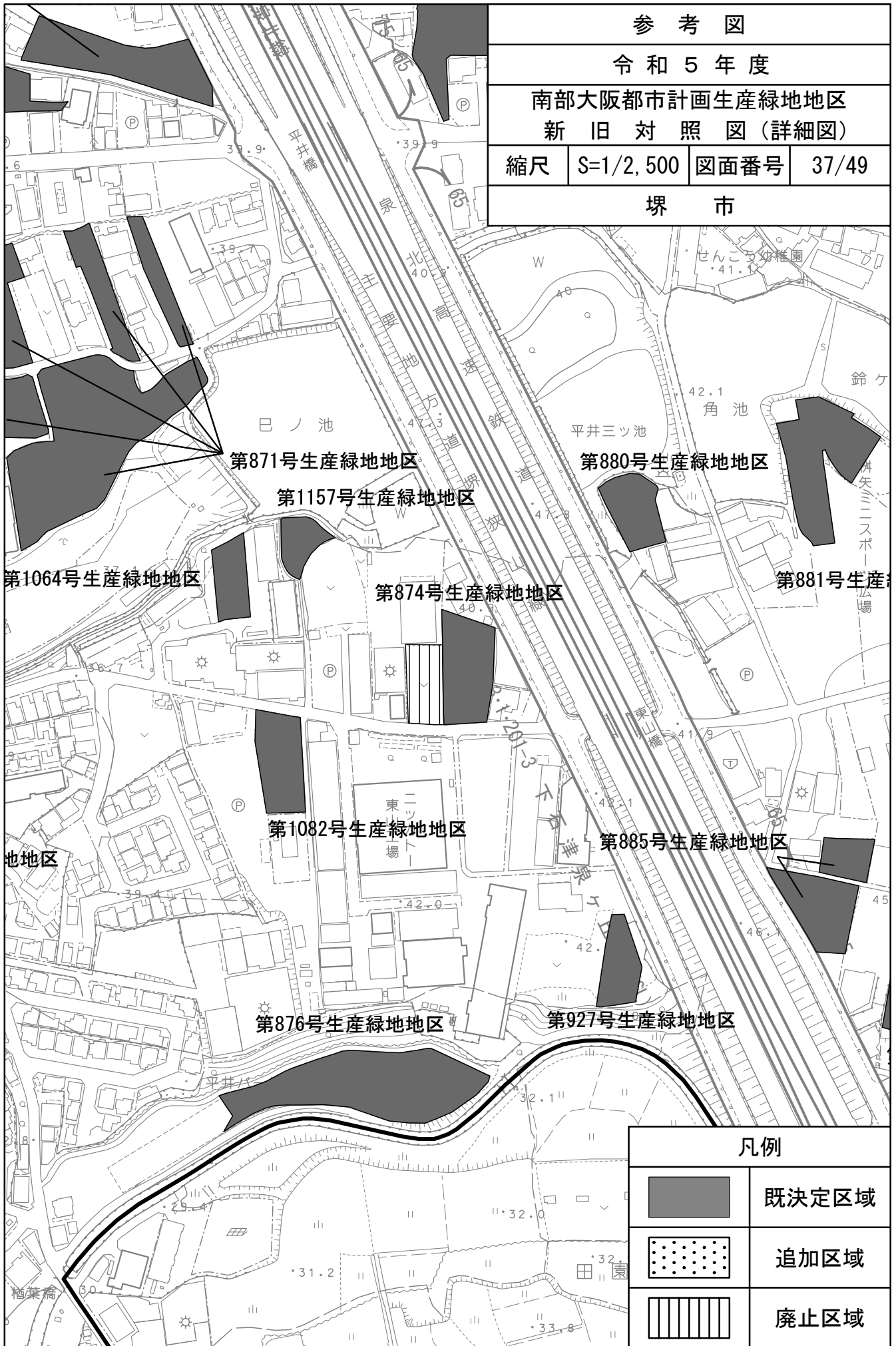
参 考 図			
令 和 5 年 度			
南部大阪都市計画生産緑地地区 新 旧 対 照 図 (詳細図)			
縮尺	S=1/2,500	図面番号	35/49
堺 市			

凡 例	
	既定区域
	追加区域
	廃止区域



参 考 図			
令 和 5 年 度			
南部大阪都市計画生産緑地地区 新 旧 対 照 図 (詳細図)			
縮尺	S=1/2,500	図面番号	36/49
堺 市			

凡 例	
	既決定区域
	追加区域
	廃止区域


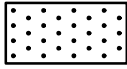



参 考 図			
令 和 5 年 度			
南部大阪都市計画生産緑地地区 新 旧 対 照 図 (詳細図)			
縮尺	S=1/2,500	図面番号	37/49
堺 市			

凡 例	
	既定区域
	追加区域
	廃止区域



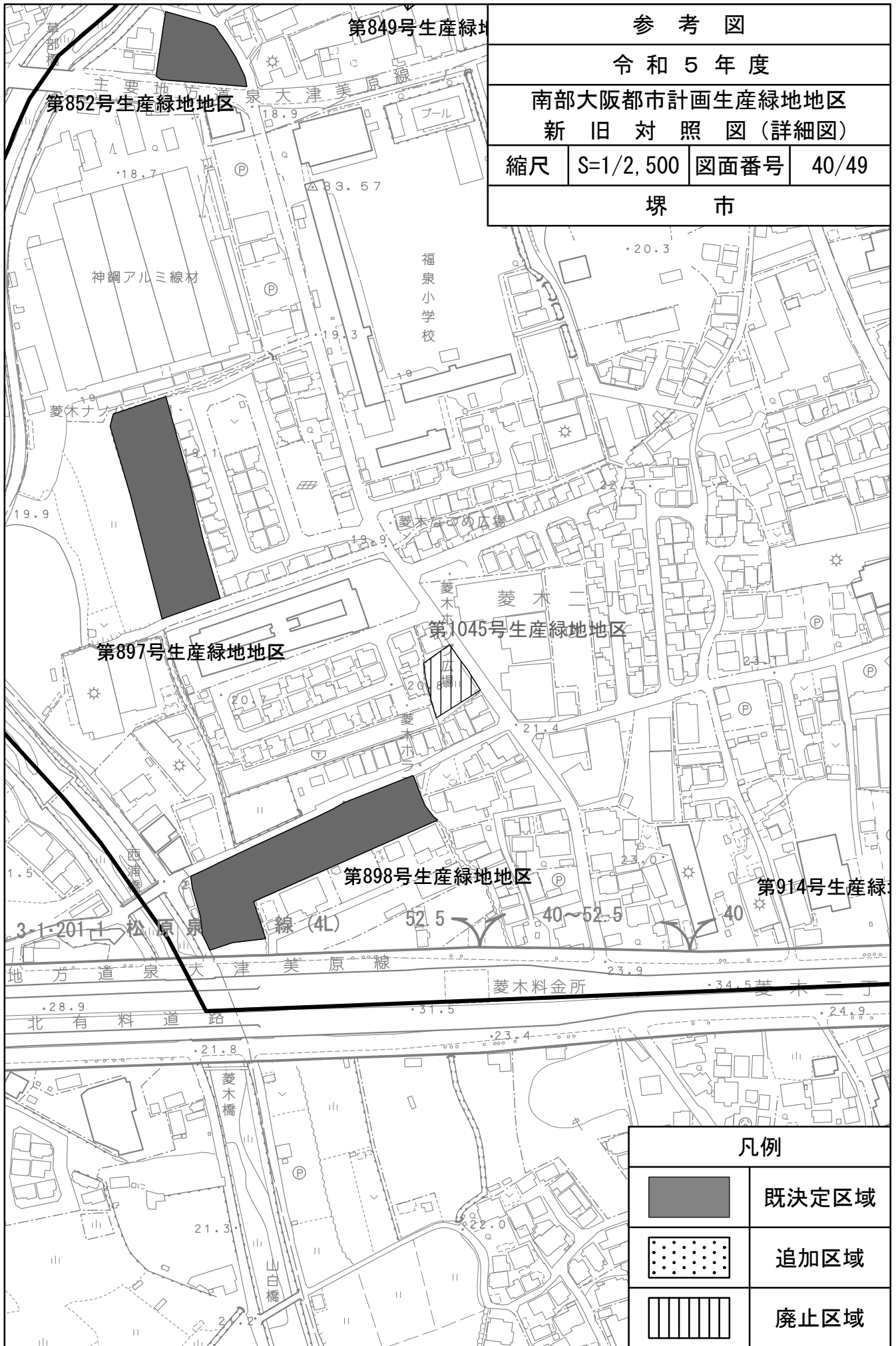
参 考 図			
令 和 5 年 度			
南部大阪都市計画生産緑地地区 新 旧 対 照 図 (詳 細 図)			
縮尺	S=1/2,500	図面番号	38/49
堺 市			

凡 例	
	既定区域
	追加区域
	廃止区域


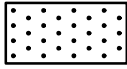



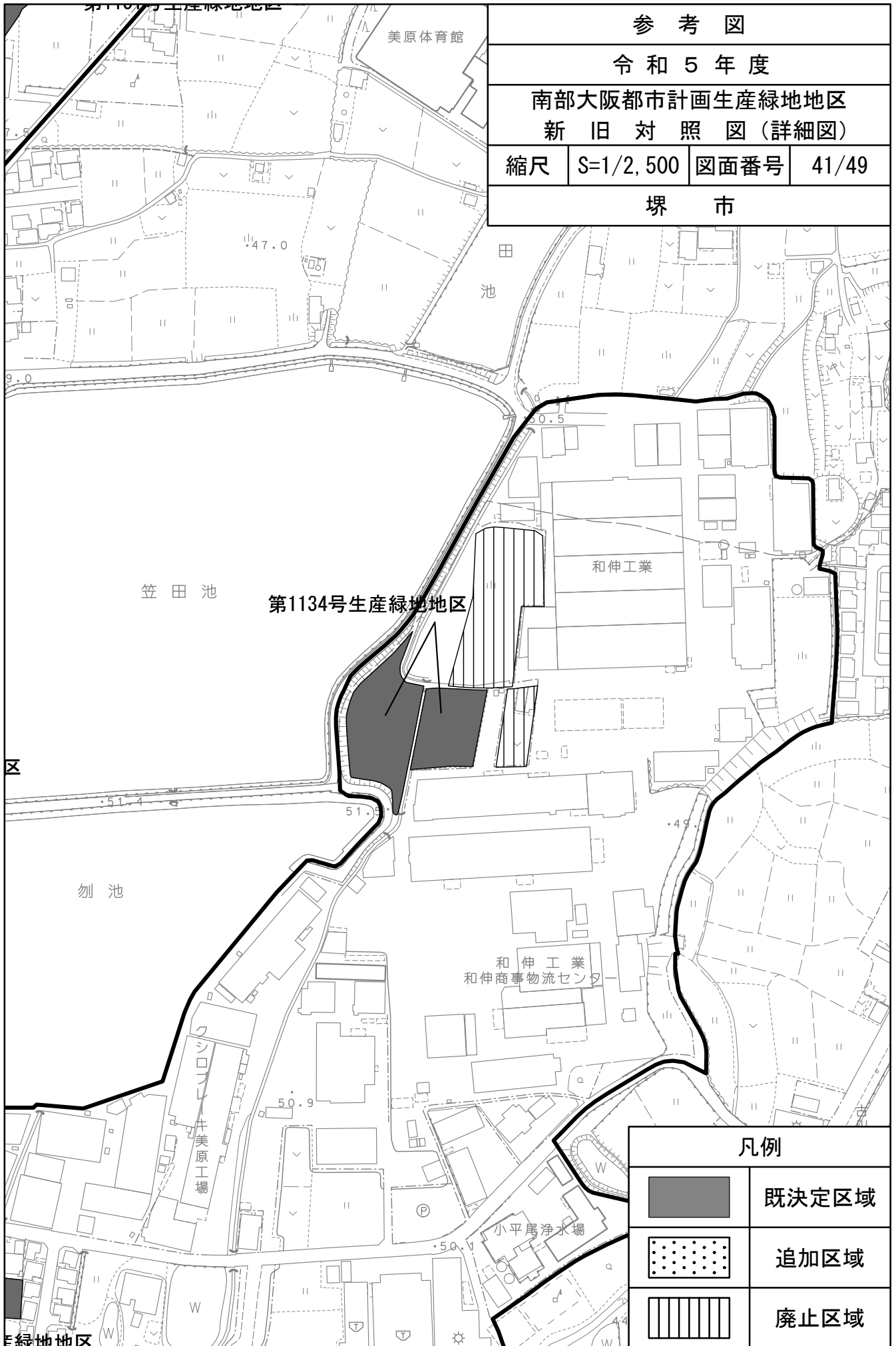
参 考 図			
令 和 5 年 度			
南部大阪都市計画生産緑地地区 新 旧 対 照 図 (詳細図)			
縮尺	S=1/2,500	図面番号	39/49
堺 市			

凡 例	
	既定区域
	追加区域
	廃止区域



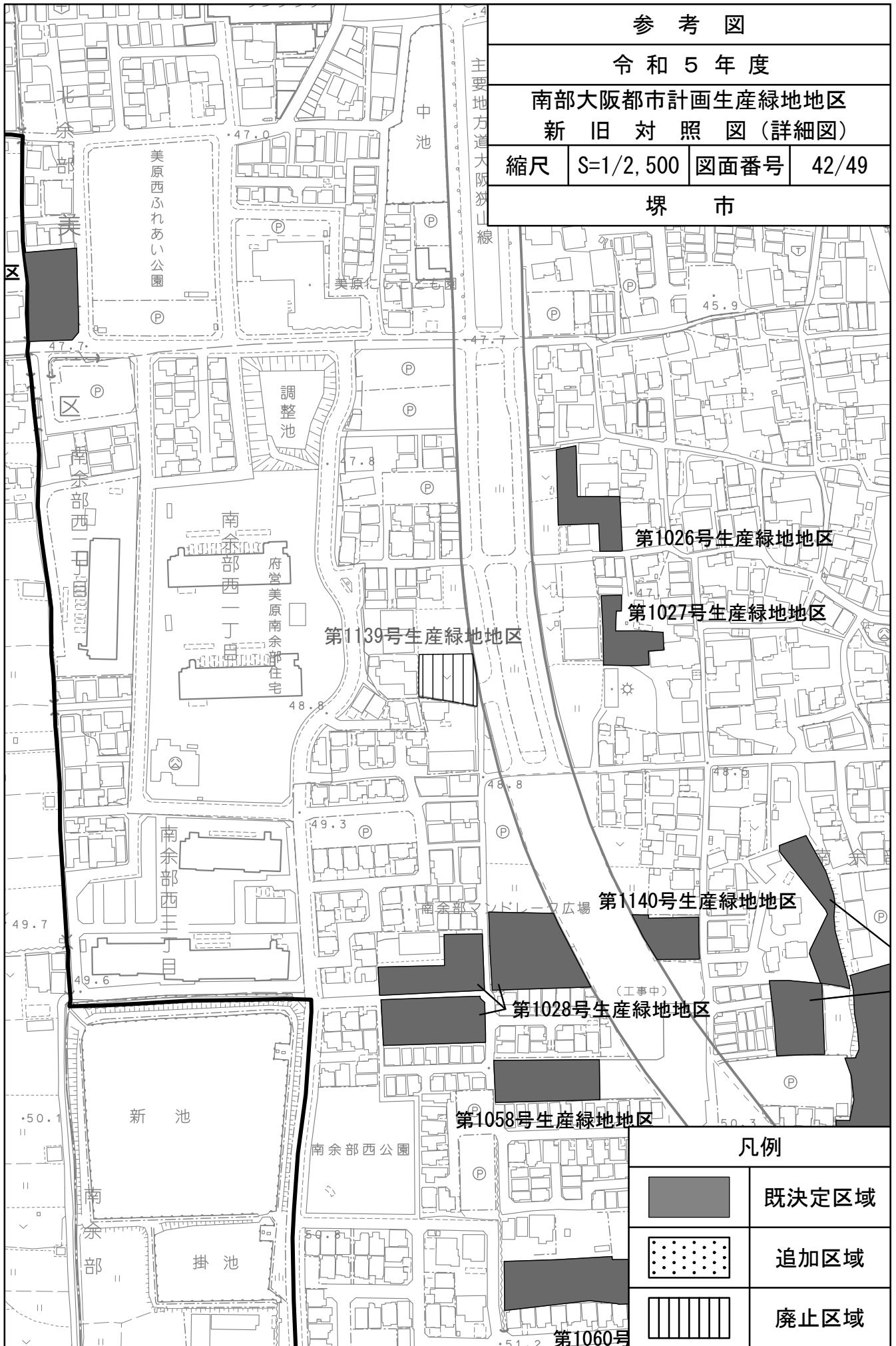
参 考 図			
令 和 5 年 度			
南部大阪都市計画生産緑地地区 新 旧 対 照 図 (詳細図)			
縮尺	S=1/2,500	図面番号	40/49
堺 市			

凡 例	
	既定区域
	追加区域
	廃止区域



参 考 図			
令 和 5 年 度			
南部大阪都市計画生産緑地地区 新 旧 対 照 図 (詳 細 図)			
縮尺	S=1/2,500	図面番号	41/49
堺 市			

凡 例	
	既定区域
	追加区域
	廃止区域



参 考 図			
令 和 5 年 度			
南部大阪都市計画生産緑地地区 新 旧 対 照 図 (詳細図)			
縮尺	S=1/2,500	図面番号	42/49
堺 市			

第1026号生産緑地地区

第1027号生産緑地地区

第1139号生産緑地地区

第1140号生産緑地地区

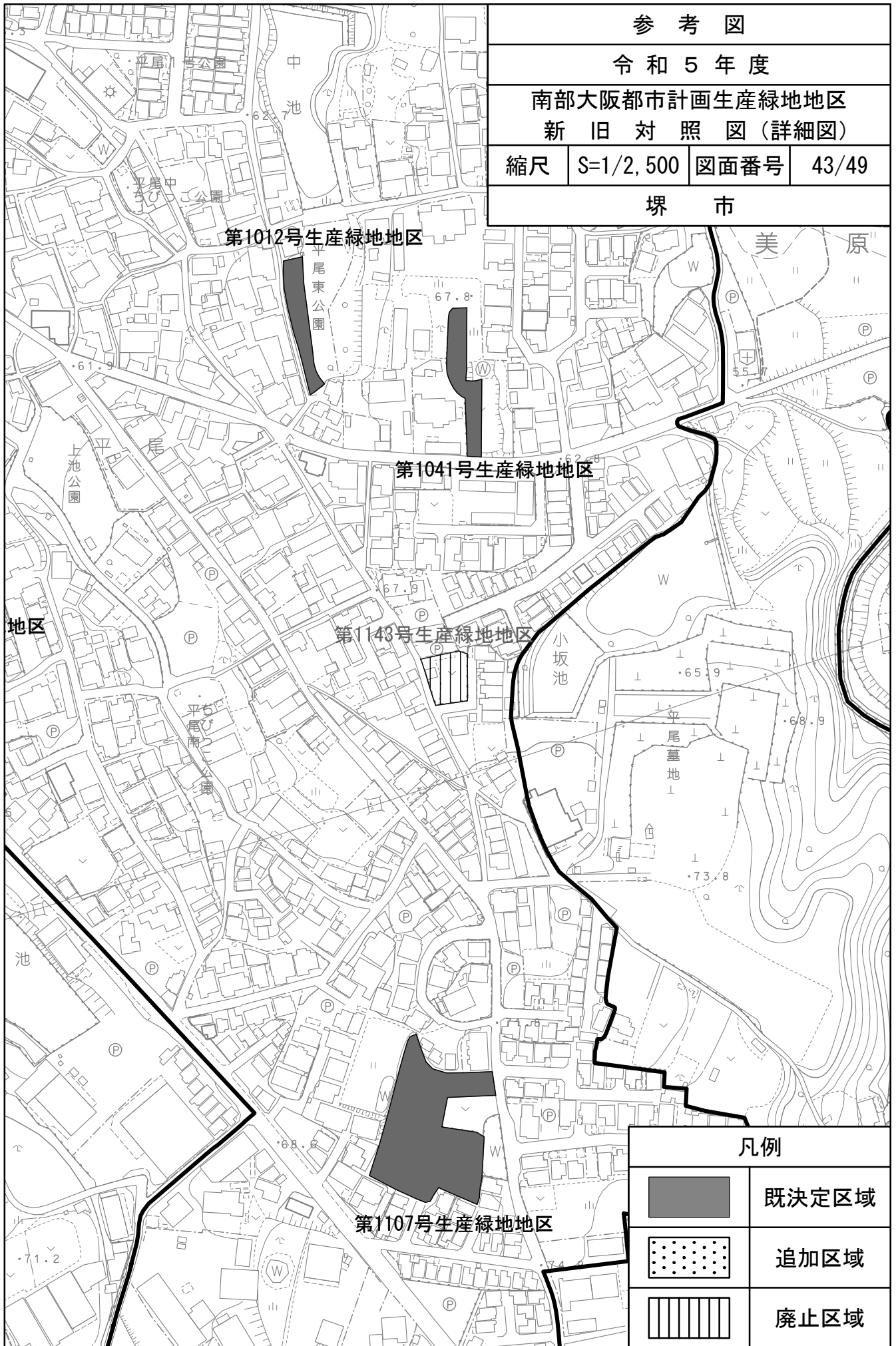
第1028号生産緑地地区

第1058号生産緑地地区


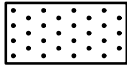

第1060号

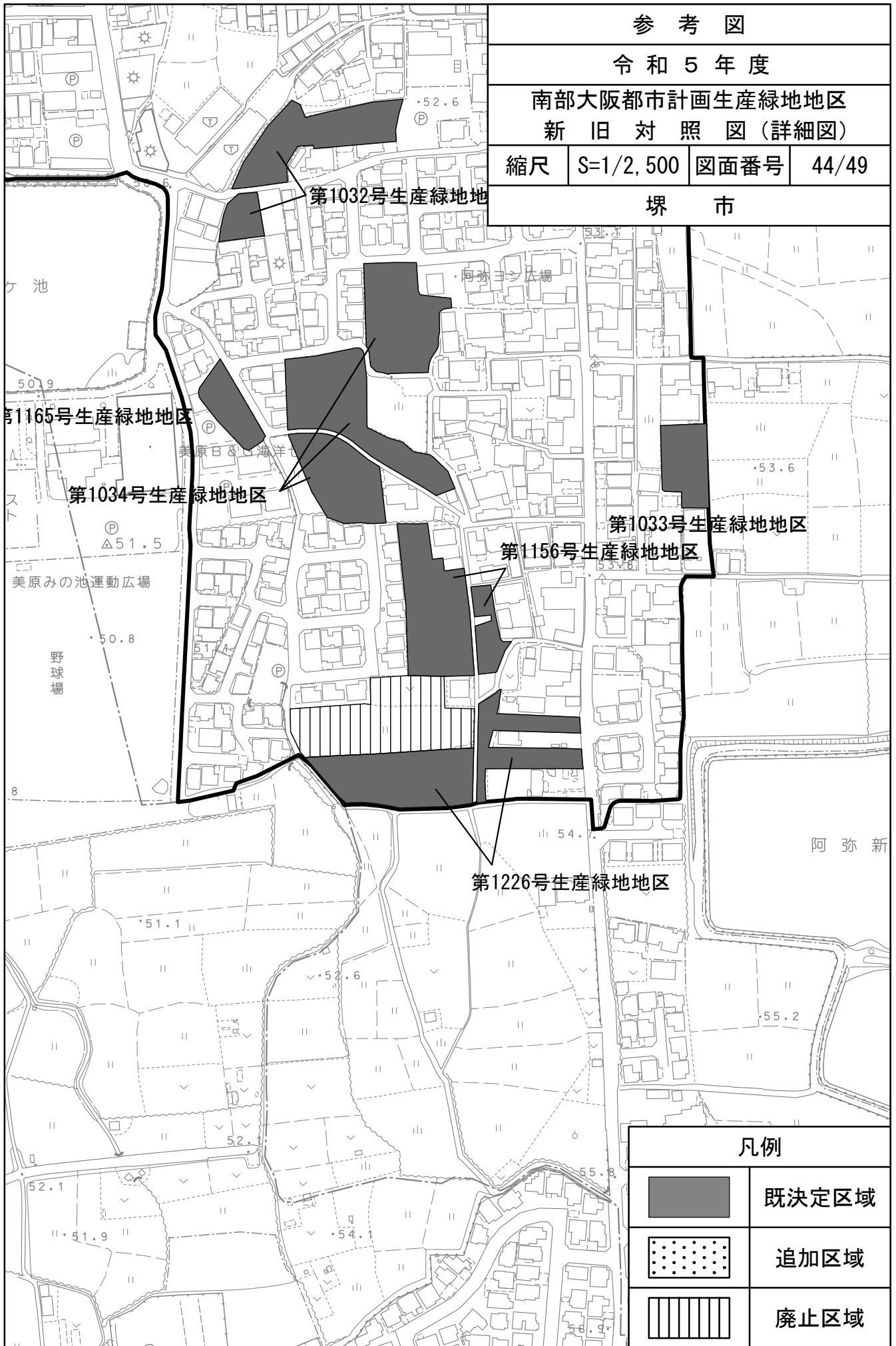
凡例

	既定区域
	追加区域
	廃止区域



参 考 図			
令 和 5 年 度			
南部大阪都市計画生産緑地地区 新 旧 対 照 図 (詳細図)			
縮尺	S=1/2,500	図面番号	43/49
堺 市			

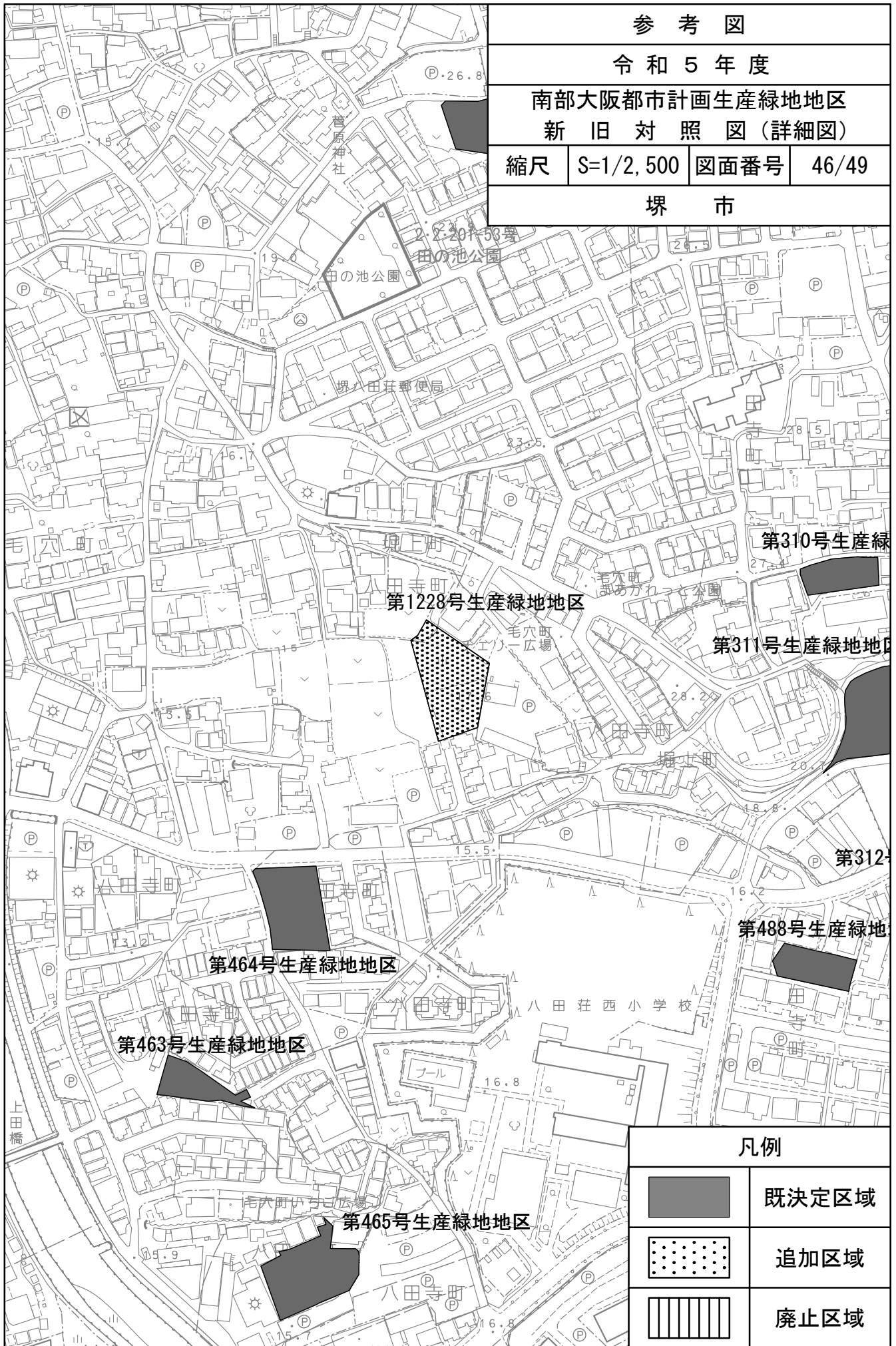
凡 例	
	既定区域
	追加区域
	廃止区域




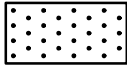



参 考 図			
令 和 5 年 度			
南部大阪都市計画生産緑地地区 新 旧 対 照 図 (詳細図)			
縮尺	S=1/2,500	図面番号	45/49
堺 市			

凡 例	
	既定区域
	追加区域
	廃止区域



参 考 図			
令 和 5 年 度			
南部大阪都市計画生産緑地地区 新 旧 対 照 図 (詳細図)			
縮尺	S=1/2,500	図面番号	46/49
堺 市			

凡 例	
	既定区域
	追加区域
	廃止区域


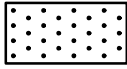



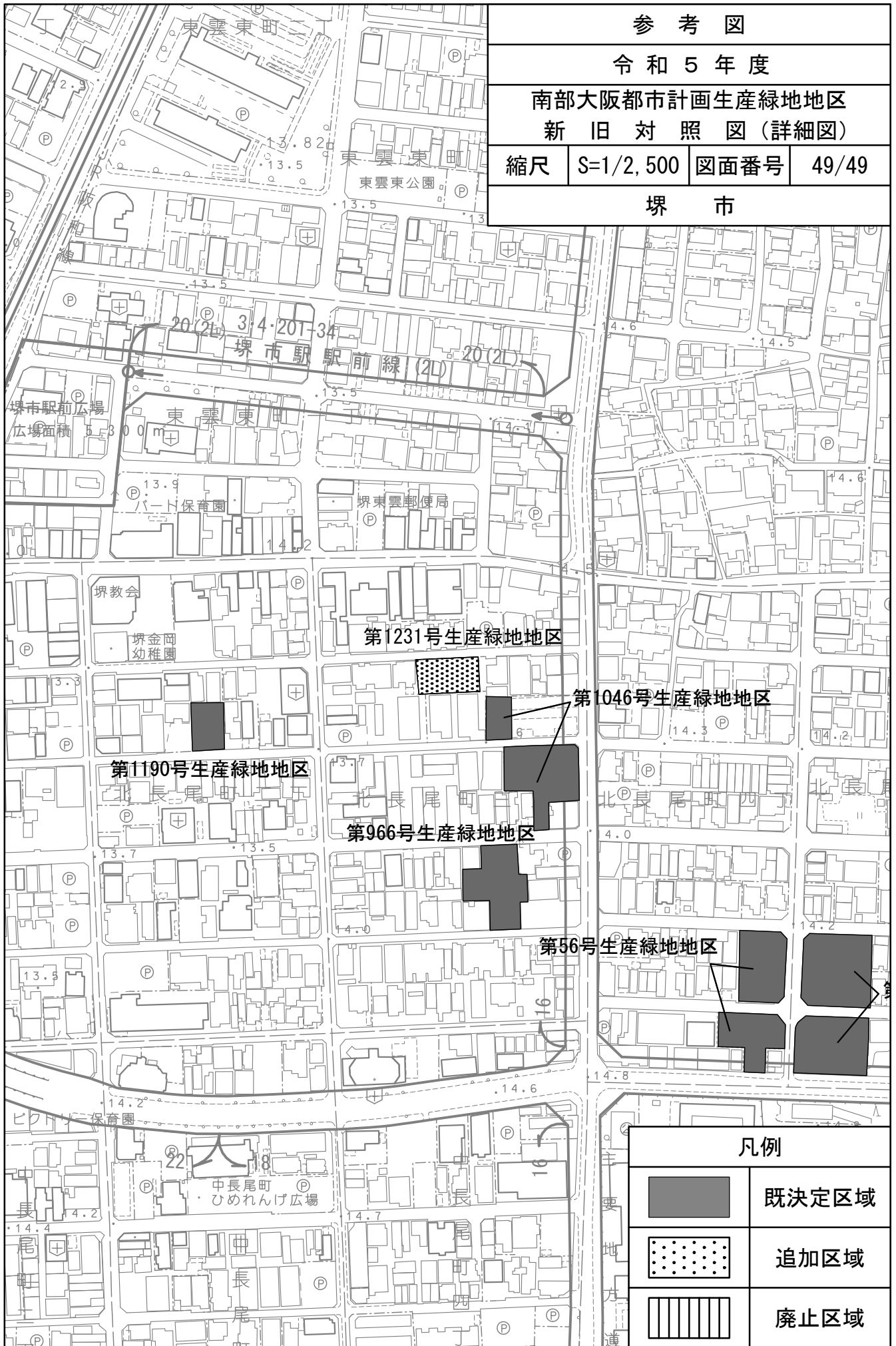
参 考 図			
令 和 5 年 度			
南部大阪都市計画生産緑地地区 新 旧 対 照 図 (詳細図)			
縮尺	S=1/2,500	図面番号	47/49
堺 市			

凡 例	
	既定区域
	追加区域
	廃止区域



参 考 図			
令 和 5 年 度			
南部大阪都市計画生産緑地地区 新 旧 対 照 図 (詳細図)			
縮尺	S=1/2,500	図面番号	48/49
堺 市			

凡 例	
	既定区域
	追加区域
	廃止区域



参 考 図			
令 和 5 年 度			
南部大阪都市計画生産緑地地区 新 旧 対 照 図 (詳細図)			
縮尺	S=1/2,500	図面番号	49/49
堺 市			

凡 例	
	既定区域
	追加区域
	廃止区域